

ZBIERKA ZÁKONOV SLOVENSKEJ REPUBLIKY

Ročník 2000

Vyhlásené: 01.12.2000 Časová verzia predpisu účinná od: 01.08.2002 do: 14.03.2006

Obsah tohto dokumentu má informatívny charakter.

410

NARIADENIE VLÁDY

Slovenskej republiky

z 22. novembra 2000

o zmene hraníc Vojenského obvodu Záhorie

Vláda Slovenskej republiky podľa § 4 zákona č. 281/1997 Z. z. o vojenských obvodoch a zákona, ktorým sa mení zákon Národnej rady Slovenskej republiky č. 222/1996 Z. z. o organizácii miestnej štátnej správy a o zmene a doplnení niektorých zákonov v znení neskorších predpisov nariaďuje:

§ 1

(1) Hranice Vojenského obvodu Záhorie sa menia tak, že z katastrálneho územia Bažantnica sa vyčleňuje pozemok vo vlastníctve štátu parcelné číslo 287/2 s výmerou 250 332 m² evidovaný ako lesný pozemok. Vyčlenený pozemok je vyznačený v kópii mapy z vojenského katastra nehnuteľností, ktorá je v prílohe.

(2) Pozemok parcelné číslo 287/2 katastrálneho územia Bažantnica sa začleňuje do katastrálneho územia obce Lozorno.

§ 1a

(1) Hranice Vojenského obvodu Záhorie podľa § 1 sa od 15. novembra 2001 menia tak, že v južnej časti Vojenského obvodu Záhorie sa z katastrálneho územia Bažantnica vyčleňuje pozemok parcelné číslo 286/2 s výmerou 75 104 m² evidovaný ako lesný pozemok a do Vojenského obvodu Záhorie sa začleňuje pozemok z katastrálneho územia Lozorno parcelné číslo 9996/2 s výmerou 75 104 m² evidovaný ako lesný pozemok.

(2) Pozemok podľa odseku 1 parcelné číslo 286/2 katastrálneho územia Bažantnica sa začleňuje do katastrálneho územia obce Lozorno; pozemok je vyznačený v kópii z mapy Vojenského katastra nehnuteľností, ktorá je prílohou č. 1.

(3) Pozemok podľa odseku 1 parcelné číslo 9996/2 katastrálneho územia Lozorno sa začleňuje do katastrálneho územia Bažantnica; pozemok je vyznačený v kópii z katastrálnej mapy, ktorá je prílohou č. 2.

§ 1b

(1) Hranice Vojenského obvodu Záhorie sa menia takto:

- a) z katastrálneho územia Nivky sa vyčleňujú pozemky s výmerou 2 392 108 m²,
- b) z katastrálneho územia Bažantnica sa vyčleňujú pozemky s výmerou 5 308 513 m²,
- c) z katastrálneho územia Riadok sa vyčleňujú pozemky s výmerou 263 638 m².

- a) z katastrálneho územia Nivky sa začleňujú pozemky s výmerou 2 392 108 m² do katastrálneho územia Veľké Leváre,
- b) z katastrálneho územia Bažantnica sa začleňujú pozemky s výmerou 243 894 m² do katastrálneho územia Lozorno,
- c) z katastrálneho územia Bažantnica sa začleňujú pozemky s výmerou 1 740 424 m² do katastrálneho územia Plavecký Štvrtok,
- d) z katastrálneho územia Bažantnica sa začleňujú pozemky s výmerou 3 324 195 m² do katastrálneho územia Malacky,
- e) z katastrálneho územia Riadok sa začleňujú pozemky s výmerou 263 638 m² do katastrálneho územia Malacky.

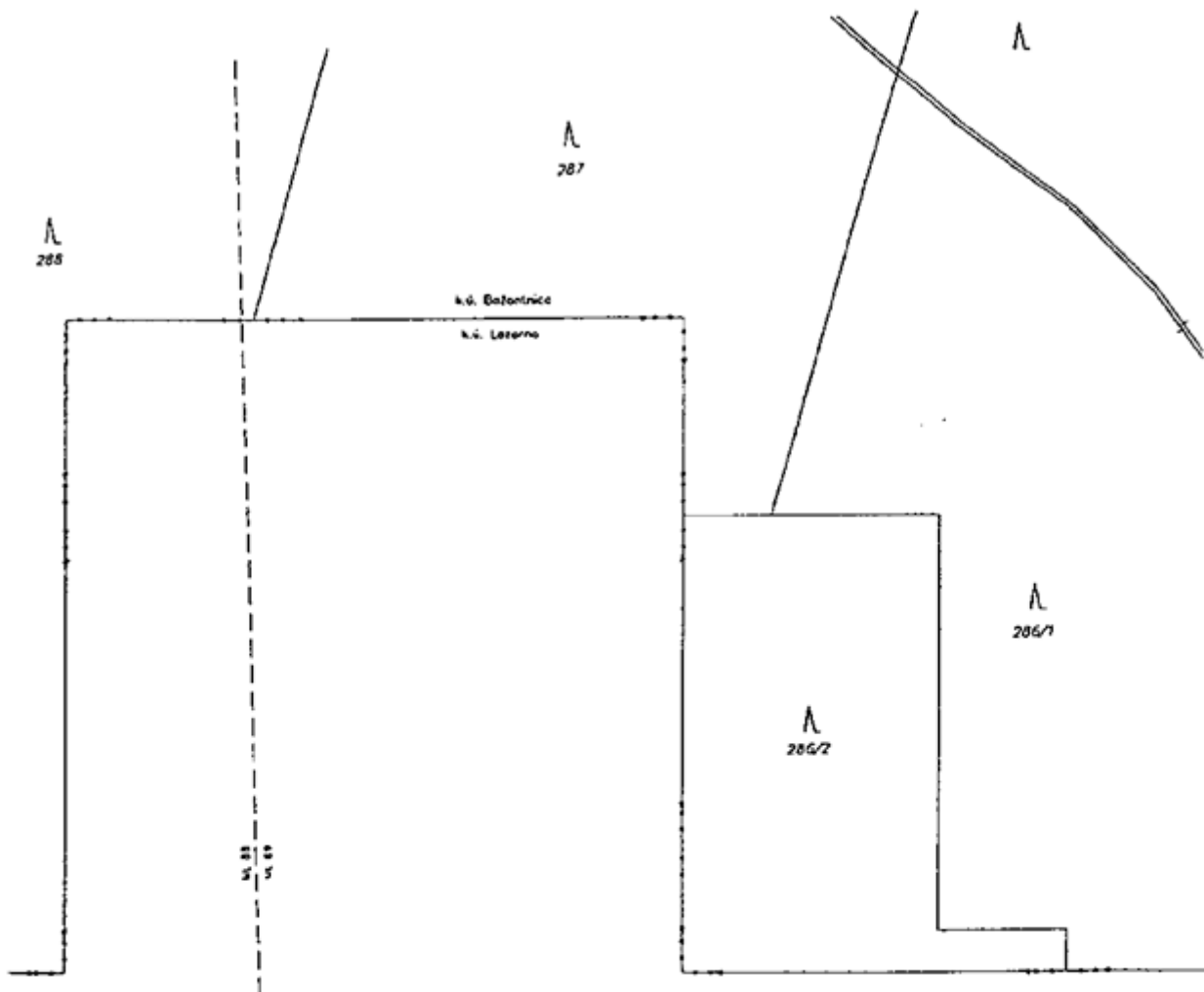
(3) Pozemky, ktoré sa podľa odseku 1 vyčleňujú z Vojenského obvodu Záhorie, sú uvedené podľa katastrálnych území, parcelných čísel, druhov pozemkov a výmer v prílohe č. 1; vyčlenené pozemky, ktoré sa začleňujú do jednotlivých katastrálnych území podľa odseku 2, sú vyznačené v kópiách z máp vojenského katastra nehnuteľností, ktoré sú v prílohe č. 2.

§ 2

Toto nariadenie nadobúda účinnosť 1. decembra 2000.

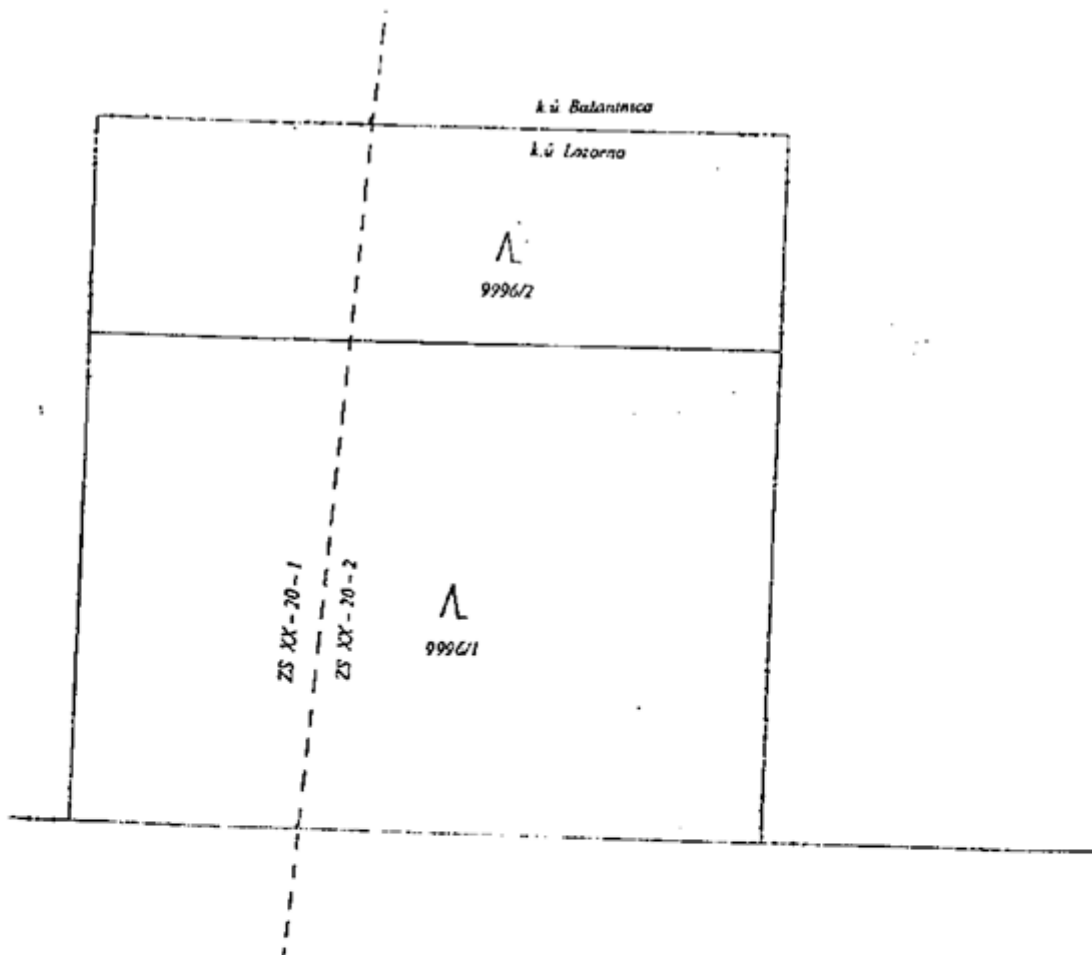
Mikuláš Dzurinda v. r.

**Príloha č. 1
vyhláške č. 410/2000 Z. z.**



Ministerstvo obrany SR Vojenský katastrálny úrad Bratislava	Oblasť: MALACKY	Vojenský obvod: ZÁHORIE	Katastrálne územie: BAŽANTNICA
	Číslo zákazky: 20/2001	Mapový list 88, 89	Mierka: 1: 5000
Kópia z mapy Vojenského katastra nehnuteľností			
Vyhotovil:	Potvrdil:		
Ing. TRSTENSKÝ	Ing. TRSTENSKÝ		
1.8.2001	1.8.2001		

**Príloha č. 2
vyhláške č. 410/2000 Z. z.**



Okresný úrad v Malackách	Okres: MALACKY	Obec: LOZÓRNO	Kat. úz. LOZORNO
	Číslo zákazky: 602/2001	Map list: ZS XX-20-1,2	Mierka: 1:2880
Katastrálny odbor	KÓPIA Z KATASTRÁLNEJ MAPY		
Vyhotovil:	Na parcelu: 9996/1 , 9996/2		
Dňa: 22.8.2007	Meno: Družbová		

Príloha č. 3
nariadeniu vlády č. 410/2000 Z. z.

Zoznam pozemkov vyčlenených z územia Vojenského obvodu Záhorie

Katastrálne územie Nivky

parcela číslo	druh pozemku	výmera (m²)
47	lesný pozemok	91 350
49	orná pôda	5 397
50	lesný pozemok	4 816
91	lesný pozemok	68 768
92	lesný pozemok	128 079
96	lesný pozemok	1 970
102	lesný pozemok	13 161
103	lesný pozemok	24 331
105	lesný pozemok	57 901
106	lesný pozemok	492 190
107	lesný pozemok	254 509
109	záhrady	2 819
111	lesný pozemok	64
161	lesný pozemok	940 610
162	lesný pozemok	9 684
164	trvalý trávny porast	14 075
166	ostatná plocha	39 957
104/1	ostatná plocha	3 348
104/2	ostatná plocha	3 540
108/1	ostatná plocha	9 700
108/2	ostatná plocha	2 416
110/1	zastavaná plocha	3 147
110/2	zastavaná plocha	92
110/3	zastavaná plocha	175
110/4	zastavaná plocha	412
110/5	zastavaná plocha	90
42/1	ostatná plocha	1 641
42/10	ostatná plocha	166
42/4	ostatná plocha	1 053
42/5	ostatná plocha	3 106
42/6	ostatná plocha	310
42/7	ostatná plocha	4 783
42/8	ostatná plocha	147
44/2	ostatná plocha	18 648
44/3	ostatná plocha	30 197
44/4	ostatná plocha	1 842
44/5	ostatná plocha	29 087
44/6	ostatná plocha	44 156
44/7	ostatná plocha	60 748

48/1	zastavaná plocha	1 170
48/10	zastavaná plocha	50
48/11	zastavaná plocha	3 652
48/2	zastavaná plocha	162
48/3	zastavaná plocha	128
48/4	zastavaná plocha	2 862
48/5	zastavaná plocha	1 586
48/6	zastavaná plocha	35
48/7	zastavaná plocha	119
48/8	zastavaná plocha	2 579
48/9	zastavaná plocha	108
51/1	orná pôda	3 137
51/2	orná pôda	1 802
51/3	orná pôda	84
51/4	orná pôda	75
51/5	orná pôda	436
52/1	zastavaná plocha	806
52/2	zastavaná plocha	102
52/3	zastavaná plocha	1 235
52/4	zastavaná plocha	102
52/5	zastavaná plocha	1 183
52/6	zastavaná plocha	106
52/7	zastavaná plocha	1 143
52/8	zastavaná plocha	105
94/2	vodná plocha	138
94/3	vodná plocha	201
94/4	vodná plocha	299
94/5	vodná plocha	218
Spolu z katastrálneho územia Nivky do katastrálneho územia Veľké Leváre		2 392 108 m²

Katastrálne územie Riadok

parcela číslo	druh pozemku	výmera (m ²)
75	lesná plocha	196 471
76/1	ostatná plocha	14 268
76/2	ostatná plocha	41 796
76/3	ostatná plocha	583
86/1	ostatná plocha	1 533
86/10	zastavaná plocha	859
86/11	zastavaná plocha	95
86/12	zastavaná plocha	48
86/13	zastavaná plocha	899
86/14	zastavaná plocha	96
86/15	zastavaná plocha	55
86/16	zastavaná plocha	848
86/17	zastavaná plocha	96
86/18	zastavaná plocha	42
86/19	zastavaná plocha	696
86/2	zastavaná plocha	199
86/20	zastavaná plocha	52
86/21	zastavaná plocha	96
86/22	zastavaná plocha	92
86/23	zastavaná plocha	52
86/24	zastavaná plocha	509
86/25	zastavaná plocha	94
86/26	zastavaná plocha	53
86/27	zastavaná plocha	518
86/28	zastavaná plocha	95
86/29	zastavaná plocha	49
86/3	zastavaná plocha	23
86/30	zastavaná plocha	501
86/31	zastavaná plocha	96
86/32	zastavaná plocha	49
86/33	zastavaná plocha	663
86/34	zastavaná plocha	646
86/35	zastavaná plocha	1 211
86/4	zastavaná plocha	23
86/5	zastavaná plocha	29
86/6	zastavaná plocha	29
86/7	zastavaná plocha	28
86/8	zastavaná plocha	95
86/9	zastavaná plocha	51
Spolu z katastrálneho územia Riadok do katastrálneho územia Malacky		263 638 m²

Katastrálne územie Bažantnica

parcela číslo	druh pozemku	výmera (m ²)
---------------	--------------	--------------------------

1/1	ostatná plocha	999
10	trvalý trávny porast	3 075
11	lesná plocha	172 713
114	lesná plocha	10 062
115	ostatná plocha	3 226
116	lesná plocha	109 240
117	vodná plocha	151 786
118	vodná plocha	19 988
119	vodná plocha	6 782
12	lesná plocha	39 920
120/1	lesná plocha	317 666
120/2	lesná plocha	121 823
129	lesná plocha	112 135
13	orná pôda	20 921
130/2	lesná plocha	178 522
133/2	lesná plocha	4 439
134/2	lesná plocha	4 338
135/1	lesná plocha	285 602
14/1	vodná plocha	9 406
14/4	vodná plocha	1 075
15	lesný pozemok	34 621
2	trvalý trávny porast	2 209
21/1	zastavaná plocha	13 835
21/2	zastavaná plocha	313
21/3	zastavaná plocha	47
21/4	zastavaná plocha	15
21/5	zastavaná plocha	1 828
21/6	zastavaná plocha	20
22	ostatná plocha	2 592
23	orná pôda	6 704
24/1	zastavaná plocha	1 718
24/2	zastavaná plocha	1 540
24/3	zastavaná plocha	353
24/4	zastavaná plocha	48
24/5	zastavaná plocha	36
24/6	zastavaná plocha	186
24/7	zastavaná plocha	174
24/8	zastavaná plocha	122
24/9	zastavaná plocha	40
26/1	zastavaná plocha	4 607
26/2	zastavaná plocha	189
27/1	ostatná plocha	8 827
28/1	zastavaná plocha	5 711
28/2	zastavaná plocha	403
28/3	zastavaná plocha	759

28/4	zastavaná plocha	398
28/5	zastavaná plocha	110
28/6	zastavaná plocha	340
3	lesný pozemok	209 919
31/1	zastavaná plocha	1 562
31/2	zastavaná plocha	96
31/3	zastavaná plocha	26
31/4	zastavaná plocha	1 054
31/5	zastavaná plocha	99
31/6	zastavaná plocha	24
32/1	zastavaná plocha	914
32/2	zastavaná plocha	87
32/3	zastavaná plocha	23
32/4	zastavaná plocha	1 183
32/5	zastavaná plocha	97
32/6	zastavaná plocha	22
33	orná pôda	63 013
34	orná pôda	3 504
35/1	zastavaná plocha	10 526
35/2	zastavaná plocha	256
35/3	zastavaná plocha	19
35/4	zastavaná plocha	19
35/5	zastavaná plocha	44
35/6	zastavaná plocha	331
36	orná pôda	1 016
37	ostatná plocha	1 595
38	lesná plocha	67 959
39/1	ostatná plocha	6 729
39/2	ostatná plocha	17 425
4/1	ostatná plocha	43 483
4/2	ostatná plocha	104
4/3	ostatná plocha	196 749
4/7	ostatná plocha	71 850
41	zastavaná plocha	74 730
42/1	zastavaná plocha	1 824
42/2	zastavaná plocha	182
42/3	zastavaná plocha	49
43	orná pôda	2 520
44	orná pôda	2 312
45/1	zastavaná plocha	1 617
45/2	zastavaná plocha	139
45/3	zastavaná plocha	51
46	zastavaná plocha	118
47	ostatná plocha	3 273
48/1	ostatná plocha	11 933

48/2	ostatná plocha	2 857
49	lesná plocha	170 154
50	trvalý trávny porast	82 035
51	orná pôda	14 112
52	lesná plocha	318 367
53	trvalý trávny porast	3 734
54	trvalý trávny porast	3 494
55	trvalý trávny porast	3 321
56	lesná plocha	107 201
8/1	zastavaná plocha	3 497
8/10	zastavaná plocha	230
8/11	zastavaná plocha	1 977
8/2	zastavaná plocha	94
8/3	zastavaná plocha	881
8/4	zastavaná plocha	154
8/5	zastavaná plocha	1 225
8/6	zastavaná plocha	231
8/7	zastavaná plocha	1 036
8/8	zastavaná plocha	229
8/9	zastavaná plocha	1 223
83	lesná plocha	41 845
9/1	trvalý trávny porast	56 657
9/2	trvalý trávny porast	49 702
Spolu z katastrálneho územia Bažantnica do katastrálneho územia Malacky		3 324 195 m²

Katastrálne územie Bažantnica

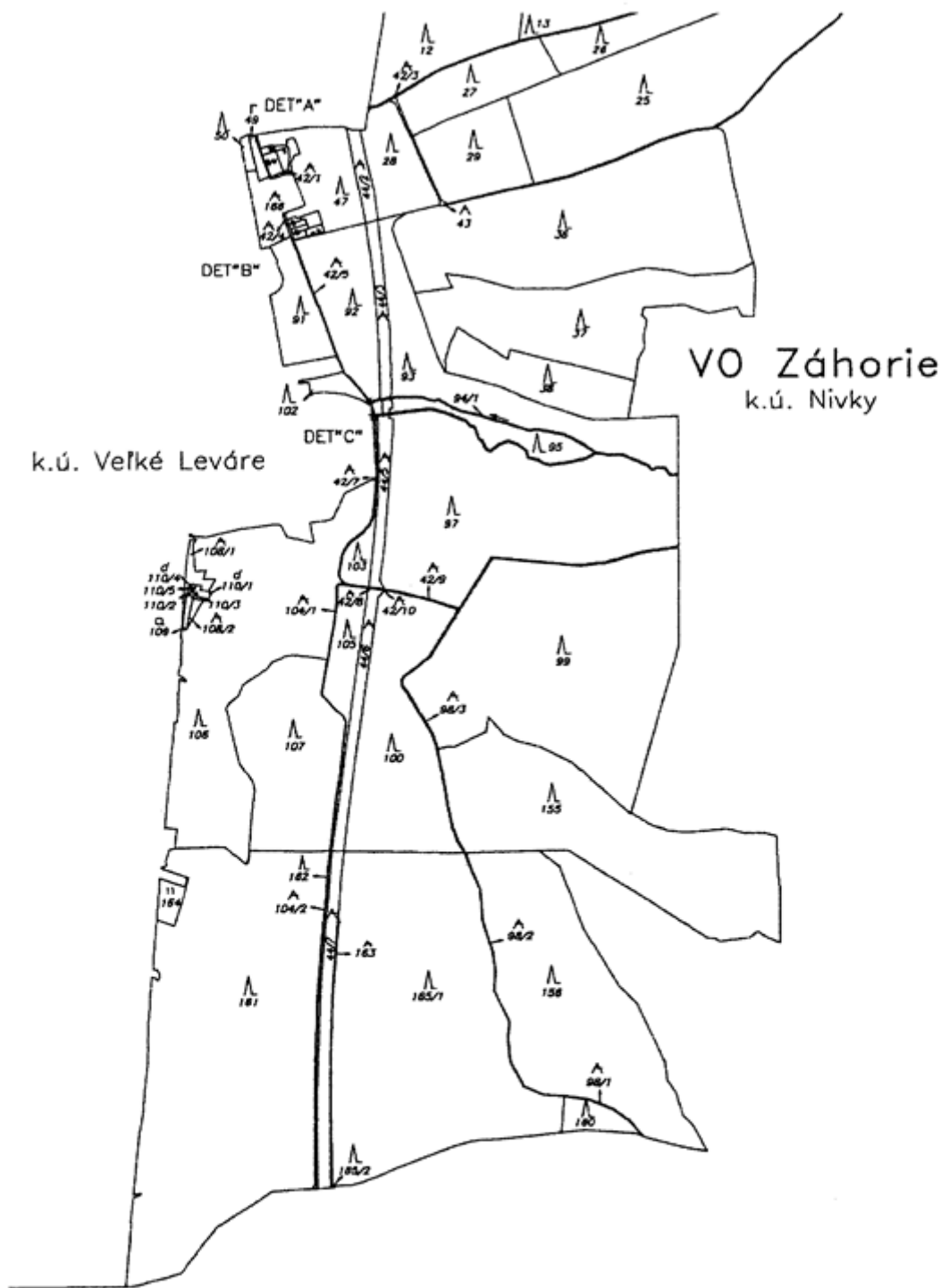
parcela číslo	druh pozemku	výmera (m ²)
130/1	lesná plocha	298 699
131	ostatná plocha	8 773
132	trvalý trávny porast	9 177
133/1	lesná plocha	66 713
134/1	ostatná plocha	7 291
135/2	lesná plocha	36 539
136	lesná plocha	379 763
137	ostatná plocha	4 856
138	ostatná plocha	3 127
139	ostatná plocha	3 522
140/1	zastavaná plocha	3 865
140/2	zastavaná plocha	105
140/3	zastavaná plocha	156
140/4	zastavaná plocha	856
140/5	zastavaná plocha	2 784
141/1	lesná plocha	145 384
141/2	ostatná plocha	100
142	vodná plocha	394
143	ostatná plocha	315 880
233	lesná plocha	126 904
234	ostatná plocha	1 955
235	ostatná plocha	1 669
236/1	ostatná plocha	56 269
236/2	ostatná plocha	30 721
236/3	ostatná plocha	4 034
236/4	ostatná plocha	269
251	lesná plocha	115 152
252	ostatná plocha	4 991
253	ostatná plocha	3 295
255/4	lesná plocha	17 829
275/1	ostatná plocha	1 141
275/2	ostatná plocha	326
276/1	lesná plocha	1 399
4/4	ostatná plocha	71 732
4/5	ostatná plocha	14 443
4/6	ostatná plocha	311
Spolu z katastrálneho územia Bažantnica do katastrálneho územia Plavecký Štvrtok		1 740 424 m²



Katastrálne územie Bažantnica

parcela číslo	druh pozemku	výmera (m²)
236/5	ostatná plocha	58 930
236/6	ostatná plocha	19 788
288/2	lesná plocha	41 681
255/1	lesná plocha	41 920
255/2	ostatná plocha	4 892
255/3	lesná plocha	10 622
278	lesná plocha	66 061
Spolu z katastrálneho územia Bažantnica do katastrálneho územia Lozorno		243 894 m²

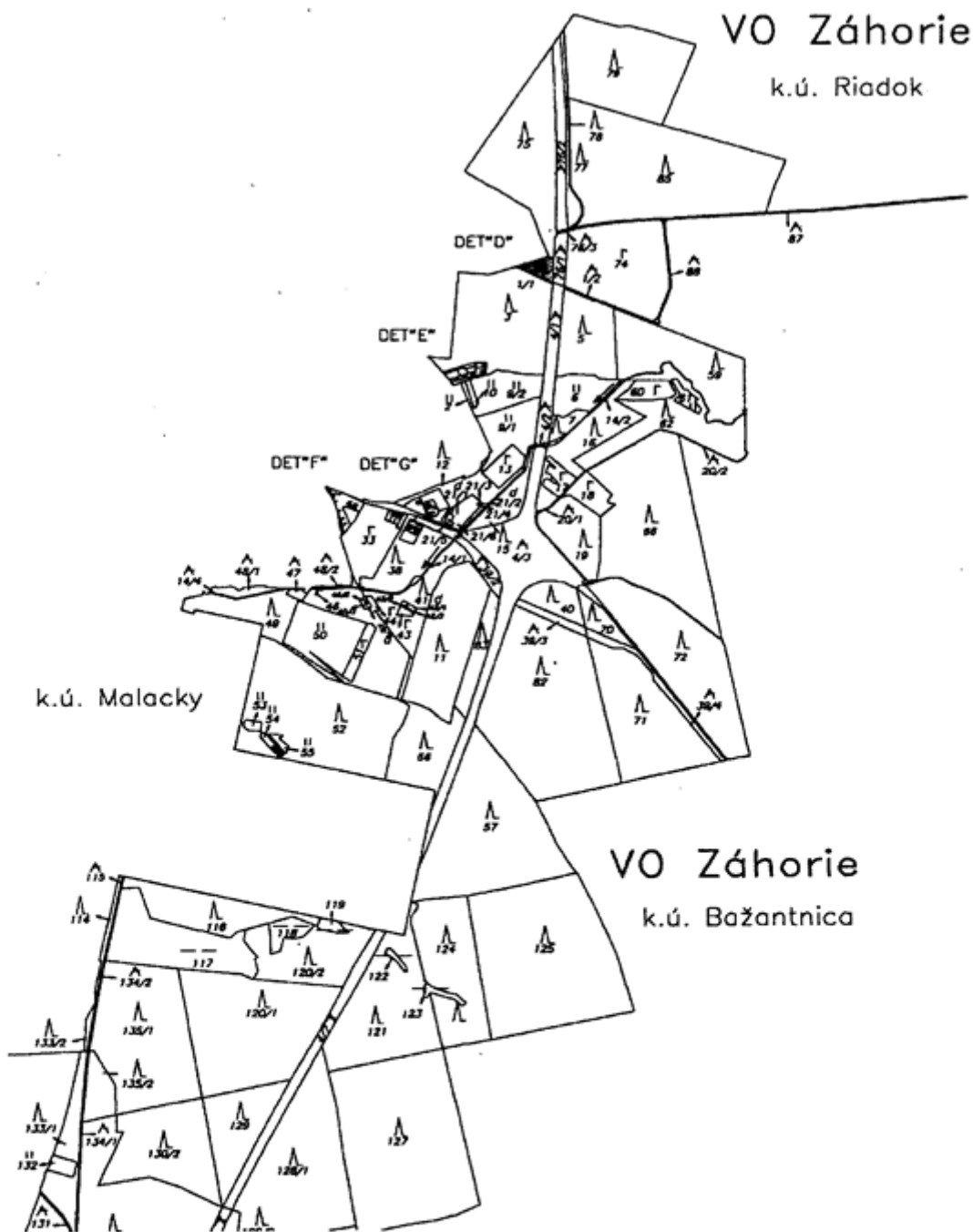
Z Vojenského obvodu Záhorie sa vyčleňuje spolu 7 964 259 m².



Príloha č. 4
nariadeniu vlády č. 410/2000 Z. z.



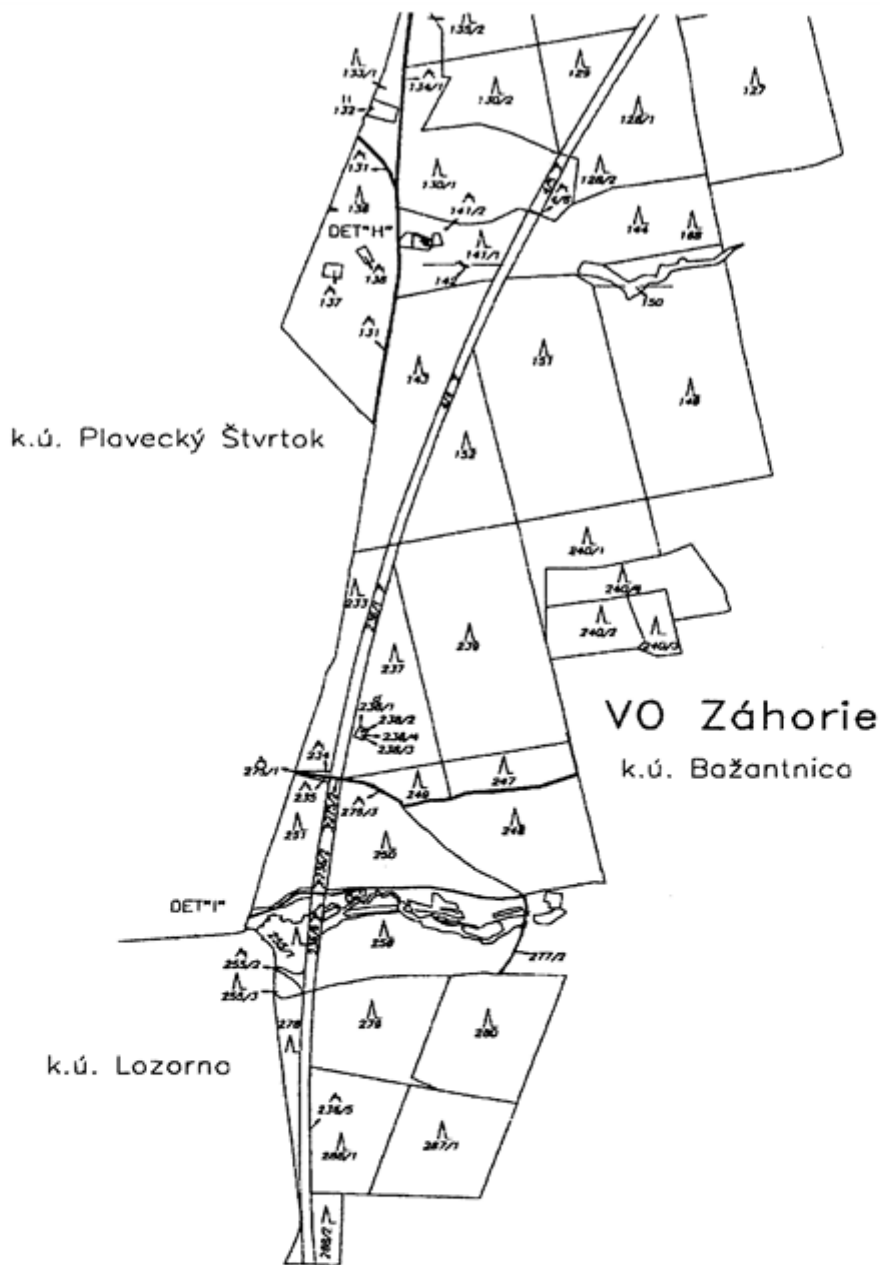
Ministerstvo obrany SR Vojenský katastrálny úrad Bratislava	Okres: Malacky	Voj. obvod: Záhorie	Kat. územie: Nivky
	Č. obj.: 20/2002	Map. list: 34, 43, 44, 51	Mierka 1 : 18 500
	KÓPIA Z MAPY VOJENSKÉHO KATASTRA NEHNUTEĽNOSTÍ		
Vyhotovil:	Potvrdil:	 	
Ing. Martin TRSTENSKÝ	Ing. Martin TRSTENSKÝ		
22. apríl 2002	22. apríl 2002		



Súradnice lomových bodov hranice VO Záhorie sú určené v súradnicovom systéme S-JTSK.



Ministerstvo obrany SR Vojenský katastrálny úrad Bratislava	Okres: Malacky	Voj. obvod: Záhorie	Kat. úz.: Riadok, Bažantnica
	Č. obj.: 20/2002	Map. list: 65, 71, 70,65, 74, 78	Mierka 1 : 22 500
KÓPIA Z MAPY VOJENSKÉHO KATASTRA NEHNUTEĽNOSTÍ			
Vyhotovil:	Potvrdil:	 	
Ing. Martin TRSTENSKÝ	Ing. Martin TRSTENSKÝ		
22. apríl 2002	22. apríl 2002		

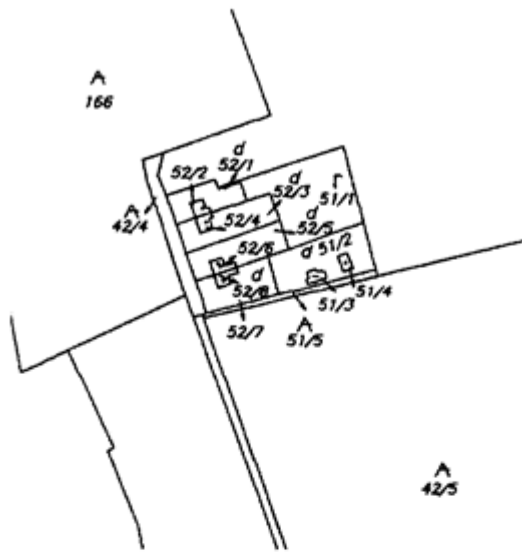
Súradnice lomových bodov hranice VO Záhorie sú určené v súradnicovom systéme S-JTSK.



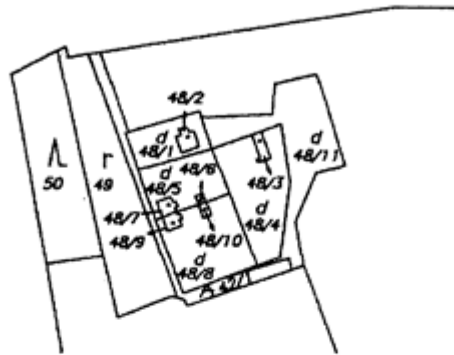
Ministerstvo obrany SR Vojenský katastrálny úrad Bratislava	Okres: Malacky	Voj. obvod: Záhorie	Kat. úz.: Bažantnica
	Č. obj.: 20/2002	Map. list: 74, 78, 83, 89	Mierka 1 : 22 500
KÓPIA Z MAPY VOJENSKÉHO KATASTRA NEHNUTELNOSTÍ			
Vyhotovil:	Potvrdil:	  Pečiatka: Bratislava	
Ing. Martin TRSTENSKÝ	Ing. Martin TRSTENSKÝ		
22. apríl 2002	22. apríl 2002		

Súradnice lomových bodov hranice VO Záhorie sú určené v súradnicovom systéme S-JTSK.

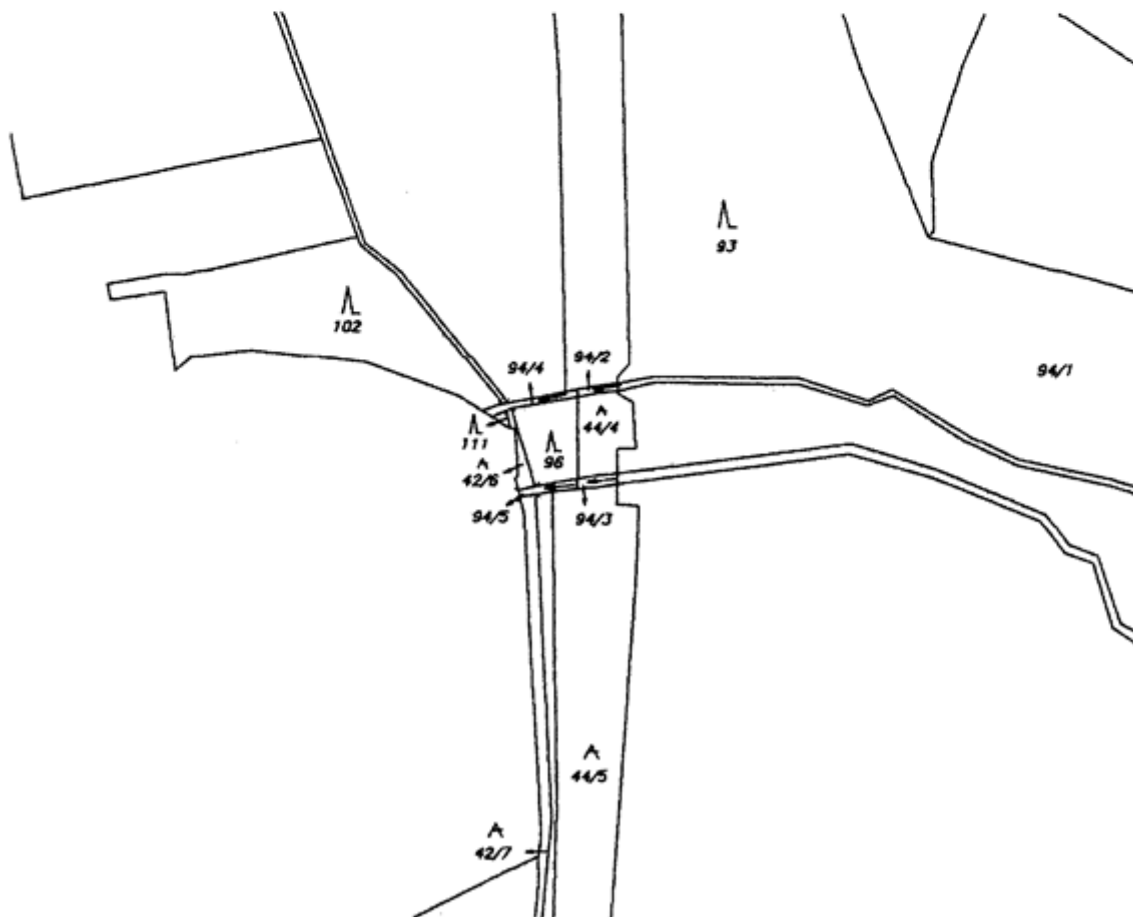
DET "B"

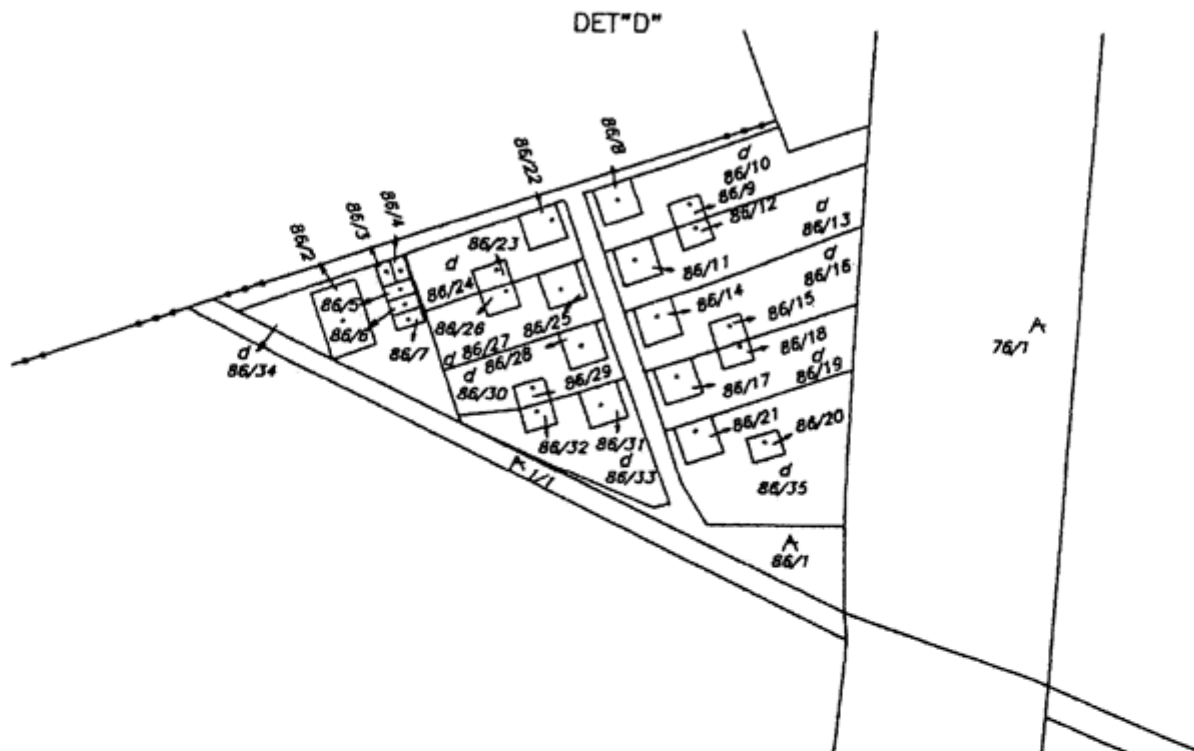


DET "A"

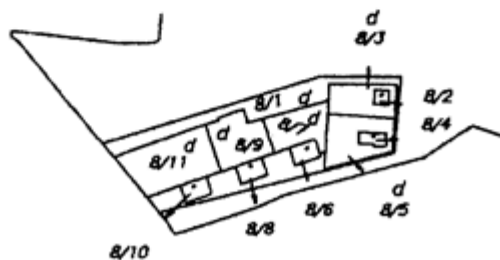


DET "C"





DET "E"



DET "F"

