

ZBIERKA ZÁKONOV SLOVENSKEJ REPUBLIKY

Ročník 2001

Vyhlásené: 14.11.2001

Časová verzia predpisu účinná od: 15.11.2001

Obsah tohto dokumentu má informatívny charakter.

450

NARIADENIE VLÁDY

Slovenskej republiky

z 31. októbra 2001,

**ktorým sa dopĺňa nariadenie vlády Slovenskej republiky č. 410/2000
Z. z. o zmene hraníc Vojenského obvodu Záhorie**

Vláda Slovenskej republiky podľa § 4 zákona č. 281/1997 Z. z. o vojenských obvodoch a zákona, ktorým sa mení zákon Národnej rady Slovenskej republiky č. 222/1996 Z. z. o organizácii miestnej štátnej správy a o zmene a doplnení niektorých zákonov v znení neskorších predpisov nariaďuje:

Čl. I

Nariadenie vlády Slovenskej republiky č. 410/2000 Z. z. o zmene hraníc Vojenského obvodu Záhorie sa dopĺňa takto:

Za § 1 sa vkladá § 1a, ktorý znie:

„§ 1a

(1) Hranice Vojenského obvodu Záhorie podľa § 1 sa od 15. novembra 2001 menia tak, že v južnej časti Vojenského obvodu Záhorie sa z katastrálneho územia Bažantnica vyčleňuje pozemok parcelné číslo 286/2 s výmerou 75 104 m² evidovaný ako lesný pozemok a do Vojenského obvodu Záhorie sa začleňuje pozemok z katastrálneho územia Lozorno parcelné číslo 9996/2 s výmerou 75 104 m² evidovaný ako lesný pozemok.

(2) Pozemok podľa odseku 1 parcelné číslo 286/2 katastrálneho územia Bažantnica sa začleňuje do katastrálneho územia obce Lozorno; pozemok je vyznačený v kópii z mapy Vojenského katastra nehnuteľností, ktorá je prílohou č. 1.

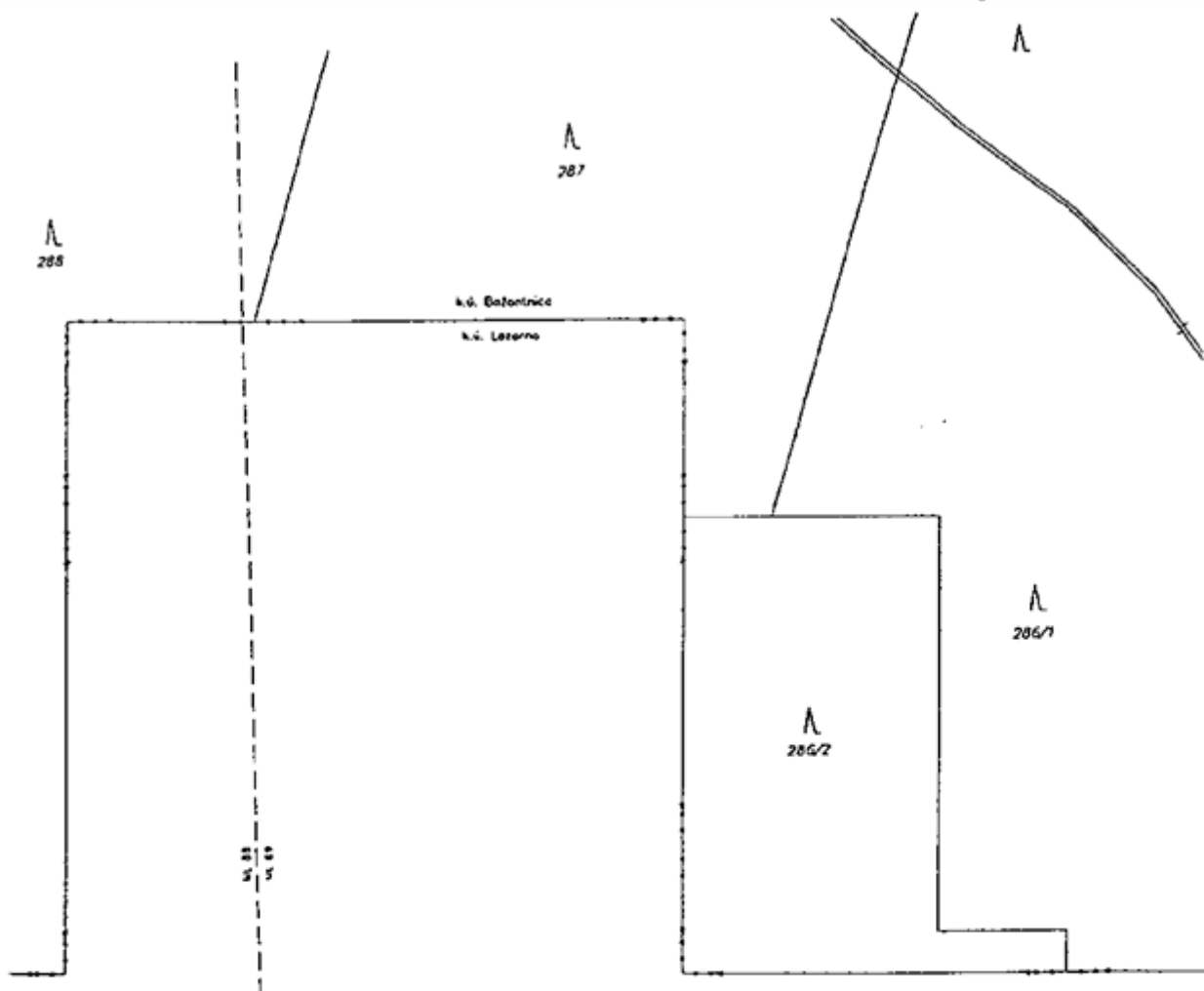
(3) Pozemok podľa odseku 1 parcelné číslo 9996/2 katastrálneho územia Lozorno sa začleňuje do katastrálneho územia Bažantnica; pozemok je vyznačený v kópii z katastrálnej mapy, ktorá je prílohou č. 2.“

Čl. II

Toto nariadenie nadobúda účinnosť 15. novembra 2001.

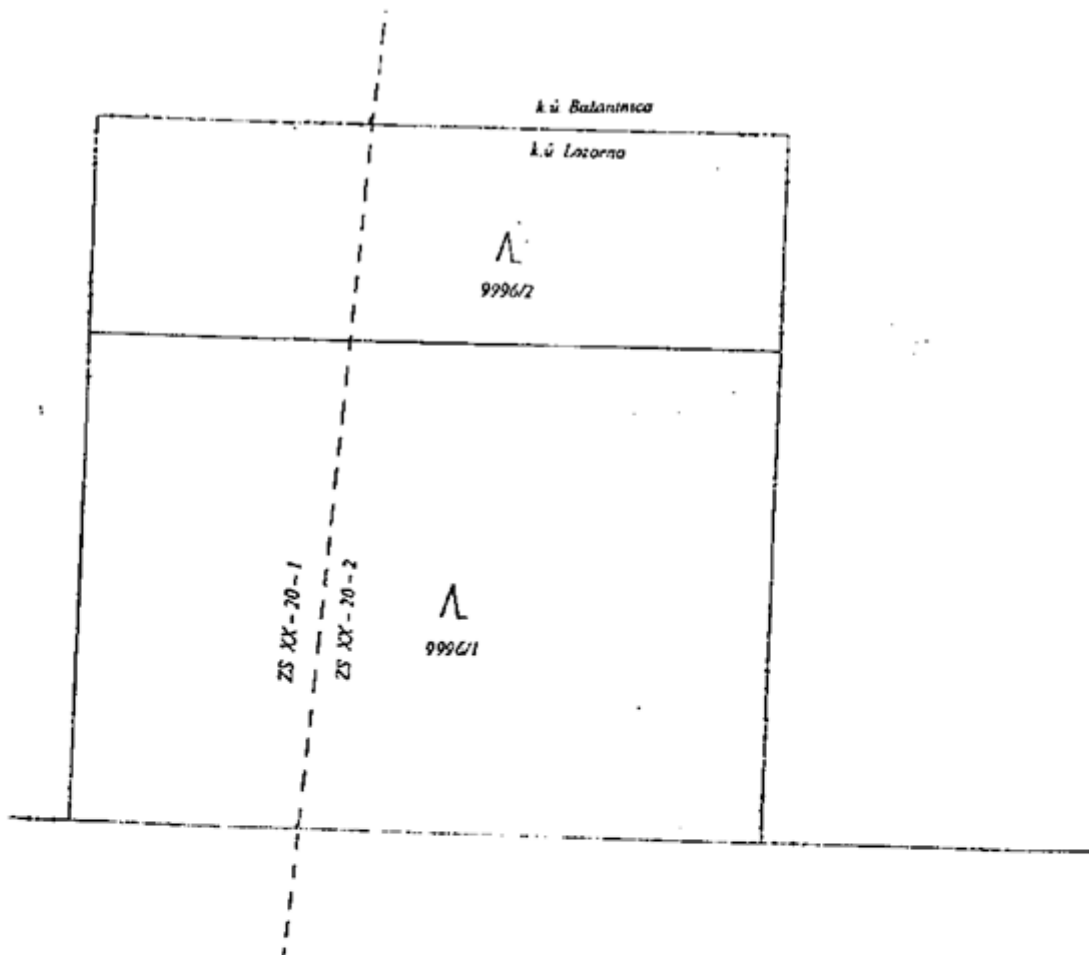
Mikuláš Dzurinda v. r.


**Príloha č. 1
k nariadeniu vlády č. 450/2001 Z. z.**



Ministerstvo obrany SR Vojenský katastrálny úrad Bratislava	Okres: MALACKY	Vojenský obvod: ZÁHORIE	Katastrálne územie: BAŽANTNICA
	Číslo zákazky: 20/2001	Mapový list: 88, 89	Mierka: 1: 5000
Kópia z mapy Vojenského katastra nehnuteľností			
Vyhotovil:	Potvrdil:		
Ing. TRSTENSKÝ	Ing. TRSTENSKÝ		
1.8.2001	1.8.2001		

**Príloha č. 2
k nariadeniu vlády č. 450/2001 Z. z.**



Okresný úrad v Malackách	Okres: MALACKY	Obec: LOZÓRNO	Kat. úz. LOZORNO
	Číslo zákazky: 602/2001	Map list: ZS XX-20-1,2	Mierka: 1:2880
Katastrálny odbor	KÓPIA Z KATASTRÁLNEJ MAPY		
	Na parcelu: 9996/1 , 9996/2		
Vyhotovil:	 Počiarka a podpis		
Dňa: 22.8.2007			

