

ZBIERKA ZÁKONOV SLOVENSKEJ REPUBLIKY

Ročník 2001

Vyhlásené: 24.02.2001 Časová verzia predpisu účinná od: 01.03.2001 do: 31.10.2004

Obsah tohto dokumentu má informatívny charakter.

64

VYHLÁŠKA

Ministerstva pôdohospodárstva Slovenskej republiky

zo 17. januára 2001

o reprodukčnom materiáli lesných drevín, jeho získavaní a evidencii

Ministerstvo pôdohospodárstva Slovenskej republiky (ďalej len „ministerstvo“) podľa § 9 ods. 6 zákona Slovenskej národnej rady č. 100/1977 Zb. o hospodárení v lesoch a štátnej správe lesného hospodárstva v znení zákona Národnej rady Slovenskej republiky č. 265/1995 Z. z. ustanovuje:

§ 1

Úvodné ustanovenia

(1) Táto vyhláška upravuje podrobnosti o

- a) semenárskych oblastiach a o prenose semien lesných drevín (ďalej len „semená“) a sadeníc lesných drevín (ďalej len „sadenice“),
- b) uznávaní lesných porastov a stromov na zber semien,
- c) pestovaní lesných drevín zo semien, odrezkov a sadeníc,
- d) evidencii pri nakladaní so semenami a sadenicami,
- e) vydávaní osvedčenia o odbornej spôsobilosti na zber semien, na ich lúštenie, skladovanie, na produkciu sadeníc alebo na obchodovanie so semenami a sadenicami,
- f) vydávaní osvedčenia na zalesňovanie lesných pozemkov semenami a sadenicami z dovozu.

(2) Táto vyhláška sa vzťahuje na reprodukčný materiál lesných drevín uvedených v prílohe č. 1, ktorým sú semená, osivá, odrezky a sadenice,¹⁾ okrem reprodukčného materiálu určeného na iné účely, ako je obnova lesov a zalesňovanie pozemkov vyhlásených za lesné pozemky.²⁾

§ 2

Semenárske oblasti

(1) Semenárskou oblasťou je geograficky ohraničené územie s približne rovnakými ekologickými podmienkami, v rámci ktorého je možný prenos reprodukčného materiálu.

(2) Semenárska oblasť sa vymedzuje pre tieto lesné dreviny:

- a) smrek obyčajný (*Picea abies* KARST.)
 - 1. v areáli jeho prirodzeného rozšírenia, ktorou je tatranská, fatransko-podtatranská, rudohorská, šariško-spišská a kysucko-oravská semenárska oblasť,
 - 2. mimo areálu jeho prirodzeného rozšírenia, ktorou je západoslovenská a juhovýchodoslovenská semenárska oblasť,

b) jedľa biela (*Abies alba* MILL.)

1. v areáli jej prirodzeného rozšírenia, ktorou je tatranská, severoslovenská, stredoslovenská, horehronsko-hnilecká a východokarpatská semenárska oblasť,
2. mimo areálu jej prirodzeného rozšírenia, ktorou je juhoslovenská semenárska oblasť,

c) borovica lesná (*Pinus sylvestris* L.)

1. v areáli jej prirodzeného rozšírenia, ktorou je tatranská, podtatranská, hnilecká, šarišsko-spišská, severozápadná a záhorská semenárska oblasť,
2. mimo areálu jej prirodzeného rozšírenia, ktorou je juhovýchodoslovenská a stredoslovenská semenárska oblasť,

d) smrekovec opadavý (*Larix decidua* MILL.)

1. v areáli jeho prirodzeného rozšírenia, ktorou je tatranská, stredoslovenská, šarišsko-spišská a oravská semenárska oblasť,
2. mimo areálu jeho prirodzeného rozšírenia, ktorou je juhozápadoslovenská a východoslovenská semenárska oblasť,

e) buk lesný (*Fagus sylvatica* L.)

1. v areáli jeho prirodzeného rozšírenia, ktorou je podtatranská, východoslovenská a stredoslovenská semenárska oblasť,
2. mimo areálu jeho prirodzeného rozšírenia, ktorou je tatranská a juhoslovenská semenárska oblasť,

f) dub zimný (*Quercus petraea* LIEBL.)

1. v areáli jeho prirodzeného rozšírenia, ktorou je východoslovenská, stredoslovenská a juhoslovenská semenárska oblasť,
2. mimo areálu jeho prirodzeného rozšírenia, ktorou je severoslovenská, západoslovenská a juhovýchodoslovenská semenárska oblasť,

g) dub letný (*Quercus robur* L.)

1. v areáli jeho prirodzeného rozšírenia, ktorou je západoslovenská, juhoslovenská a juhovýchodoslovenská semenárska oblasť,
2. mimo areálu jeho prirodzeného rozšírenia, ktorou je východoslovenská, stredoslovenská a severoslovenská semenárska oblasť.

(3) Pre ostatné dreviny uvedené v prílohe č. 1 sa na základe geologických a klimatických podobností vymedzuje semenárska oblasť

- a) tatranská,
- b) karpatsko-podtatranská,
- c) stredoslovenská,
- d) beskydská a
- e) juhoslovenská.

(4) Grafické zobrazenie, číselné označenie a opis semenárskych oblastí sú uvedené v prílohách č. 2 až 8.

§ 3**Prenos reprodukčného materiálu**

(1) Na účely výskového prenosu reprodukčného materiálu sa vymedzujú tieto výškové zóny:

- a) do 200 m n. m.
- b) od 201 do 400 m n. m.,
- c) od 401 do 600 m n. m.,
- d) od 601 do 800 m n. m.,
- e) od 801 do 1 000 m n. m.,
- f) od 1001 do 1 200 m n. m.,
- g) od 1201 do 1 400 m n. m.,
- h) nad 1401 m n. m.

(2) Reprodukčný materiál možno vertikálne prenášať len do prvej najbližšej výškovej zóny od výškovej zóny uznaného semenného zdroja.

(3) V areáli prirodzeného rozšírenia nemožno reprodukčný materiál medzi semenárskymi oblasťami prenášať horizontálne.

(4) Mimo areálu prirodzeného rozšírenia možno reprodukčný materiál medzi semenárskymi oblasťami prenášať horizontálne.

(5) Z areálu prirodzeného rozšírenia mimo areálu prirodzeného rozšírenia možno horizontálne prenášať tieto lesné dreviny:

- a) smrek obyčajný (*Picea abies* KARST.)
 - 1. z podtatranskej semenárskej oblasti do západoslovenskej semenárskej oblasti,
 - 2. z kysucko-oravskej semenárskej oblasti do západoslovenskej semenárskej oblasti,
 - 3. z rudohorskej semenárskej oblasti do juhovýchodoslovenskej semenárskej oblasti,
 - 4. zo šarišsko-spišskej semenárskej oblasti do juhovýchodoslovenskej semenárskej oblasti,
- b) jedľu bielu (*Abies alba* MILL.)
 - 1. zo stredoslovenskej semenárskej oblasti do juhoslovenskej semenárskej oblasti,
 - 2. z horehronsko-hnileckej semenárskej oblasti do juhoslovenskej semenárskej oblasti,
- c) borovicu lesnú (*Pinus sylvestris* L.)
 - 1. z hnileckej semenárskej oblasti do juhovýchodoslovenskej semenárskej oblasti,
 - 2. zo šarišsko-spišskej semenárskej oblasti do juhovýchodoslovenskej semenárskej oblasti,
 - 3. zo severozápadnej semenárskej oblasti do stredoslovenskej a juhovýchodoslovenskej semenárskej oblasti,
- d) smrekovec opadavý (*Larix decidua* MILL.)
 - 1. zo stredoslovenskej semenárskej oblasti do juhozápadoslovenskej semenárskej oblasti,
 - 2. zo šarišsko-spišskej semenárskej oblasti do východoslovenskej semenárskej oblasti,
- e) buk lesný (*Fagus sylvatica* L.)
 - 1. zo stredoslovenskej semenárskej oblasti do juhoslovenskej semenárskej oblasti,
 - 2. z východoslovenskej semenárskej oblasti do juhoslovenskej semenárskej oblasti,

- f) dub zimný (*Quercus petraea* LIEBL.)
zo stredoslovenskej semenárskej oblasti do severoslovenskej semenárskej oblasti.

(6) Predmetom kontroly³⁾ je horizontálny prenos reprodukčného materiálu duba letného (*Quercus robur* L.) a ostatných lesných drevín uvedených v prílohe č. 1.

§ 4

Semenné zdroje

(1) Semenným zdrojom sú stromy, lesné porasty a účelovo založené lesné kultúry uznané okresným úradom⁴⁾ na zber semien a semennej suroviny.

(2) Semennou surovinou je presne určená časť rastliny obsahujúca semeno, ktoré je technicky neupravené.

(3) Semennými zdrojmi na získavanie reprodukčného materiálu sú

- a) výberové stromy,
- b) semenné sady,
- c) semenné porasty,
- d) uznané porasty,
- e) génové základne.

(4) Podľa stupňa informovanosti o pôvode, selekcii alebo testovaní sa semenné zdroje členia na tieto kategórie:

- a) identifikovaný zdroj, ktorým je porast,
- b) selektovaný zdroj, ktorým je uznaný porast a génová základňa,
- c) kvalifikovaný zdroj, ktorým je výberový strom a semenný sad,
- d) testovaný zdroj, ktorým je zdroj uvedený v odseku 1 po overení jeho genetických vlastností.

§ 5

Výberové stromy

(1) Za výberové stromy sa uznávajú fenotypovo najkvalitnejšie jedince, ktorých kvalita, drevná produkcia, odolnosť alebo iné dôležité vlastnosti sú podstatne lepšie, ako sú stromy toho istého druhu a veku na rovnakom stanovišti.

(2) Návrh na uznanie výberových stromov vypracúva odborný lesný hospodár,⁵⁾ ktorý v lesných porastoch vyhľadáva a predbežne označuje výberové stromy; podľa výsledku vypracúva návrh podľa vzoru uvedeného v prílohe č. 9 a zasiela ho lesníckemu ústavu.

(3) Lesnícky ústav⁶⁾ schvaľuje návrh na uznanie výberových stromov podľa odseku 2, vykonáva opis fenotypových znakov, prideliť im evidenčný kód semenného zdroja a vyhotovuje uznávacie listy podľa vzoru uvedeného v prílohe č. 10. O uznaní výberových stromov rozhoduje okresný úrad.⁷⁾ Evidenčný kód obsahuje znaky, ktoré sú uvedené v prílohe č. 11.

(4) Výberové stromy možno ťažiť len mimo ochrannej lehoty.⁸⁾

§ 6**Semenný sad a semenný porast**

(1) Semenný sad sa zriaďuje najmä na produkciu semena známej alebo predpokladanej genetickej hodnoty.

(2) Semenný porast sa zriaďuje umelou alebo prirodzenou obnovou s cieľom zachovať a reprodukovať najcennejšie čiastkové populácie lesných drevín.

(3) Semenný sad a semenný porast sa zriaďujú podľa schváleného projektu.⁶⁾ Vzor uznávacieho listu je uvedený v prílohách č. 12 a 13. O zriadení semenného sadu a semenného porastu rozhoduje okresný úrad.⁷⁾

(4) Obhospodarovanie semenného sadu a semenného porastu sa vykonáva podľa schváleného projektu. Pri obnove lesného hospodárskeho plánu sa projekt premietne do lesného hospodárskeho plánu.

§ 7**Uznané porasty**

(1) Uznané porasty sú najkvalitnejšie porasty lesnej dreviny, ktoré slúžia na zber semena, a sú výsledkom predchádzajúcej hromadnej selekcie vyjadrenej fenotypovou hodnotou v lesnom hospodárskom pláne.

(2) Fenotypová hodnota je komplexné číselné vyjadrenie kvality koruny, tvárnosti kmeňa a produkčnej schopnosti dreviny v lesnom hospodárstve.

(3) Lesné porasty sa členia na fenotypové kategórie A, B, C a D. Za uznané porasty možno uznať len lesné porasty zaradené do fenotypovej kategórie A a B.

(4) Fenotypové kategórie porastov sú kategórie, do ktorých sa lesné porasty zatriedujú na základe fenotypovej hodnoty.

(5) Lesné porasty rovnakej fenotypovej kategórie možno zlučovať do jedného semenného zdroja, ak ide o rovnakú drevinu, semenársku oblasť a výškovú zónu.

(6) Zoznam uznaných lesných porastov s ich aktuálnou výmerou zasiela odborný lesný hospodár pred vypracovaním predbežnej správy⁹⁾ vyhotovovateľovi lesného hospodárskeho plánu. V rámci základnej pochôdzky¹⁰⁾ sa posudzujú zmeny, ktoré nastali vo výmere uznaných lesných porastov.

(7) Zoznam lesných porastov zaradených do fenotypovej kategórie A a B vyhotovuje na základe výsledkov vykonanej fenotypovej kategorizácie vyhotovovateľ lesného hospodárskeho plánu a zasiela ho odbornému lesnému hospodárovi. Vzor vyhotovenia a zoznam lesných porastov je uvedený v prílohe č. 14.

(8) Návrh na uznanie lesných porastov vypracúva odborný lesný hospodár a zasiela ho lesníckemu ústavu v prvom roku vyhotovovania lesného hospodárskeho plánu podľa vzoru, ktorý je uvedený v prílohe č. 15. Návrh na uznanie lesných porastov sa vypracúva obdobným spôsobom aj vtedy, ak ide o lesné dreviny, pre ktoré sa fenotypová kategorizácia nevykonáva.

(9) Lesnícky ústav posudzuje predložený návrh podľa odseku 8, prideluje navrhovaným lesným porastom evidenčný kód semenného zdroja a vyhotovuje uznávacie listy podľa vzoru uvedeného v prílohe č. 16, ktoré zasiela okresnému úradu na rozhodnutie o ich uznaní.

(10) Odborný lesný hospodár môže podať návrh na uznanie lesných porastov aj v priebehu platnosti lesného hospodárskeho plánu. Ak uznaním lesného porastu na zber semena vznikne potreba zmeniť hospodárske opatrenia, odborný lesný hospodár požiada krajský úrad¹¹⁾ o zmenu lesného hospodárskeho plánu.

(11) V uznaných lesných porastoch kategórie A možno pri ich obnove uplatniť len hospodársky spôsob podrastový alebo hospodársky spôsob výberkový.¹²⁾

(12) Obnovené ťažby v uznaných lesných porastoch sa prednostne vykonávajú v roku plnej úrody semena a v čase jeho zrelosti.

§ 8

Génové základne

(1) Génová základňa je komplex lesných porastov rôznej vekovej štruktúry obhospodarovaný na účely zachovania genofondu drevín, pre ktoré bola zriadená.

(2) Vytvorenie génovej základne a hospodárske opatrenia na jej obhospodarovanie so súhlasom vlastníka lesa schvaľuje lesnícky ústav⁶⁾ a vyhotovuje uznávací list podľa vzoru uvedeného v prílohe č. 17. O zriadení génovej základne rozhoduje okresný úrad.⁷⁾

(3) Hospodárska činnosť v génovej základni je zameraná na dosiahnutie prirodzenej obnovy dreviny, pre ktorú bola zriadená. Ak sa nedosiahne prirodzená obnova dreviny, použije sa umelá obnova reprodukčným materiálom z tejto génovej základne.

(4) Vyhotovovateľ lesného hospodárskeho plánu zapracúva pri jeho obnove zásady hospodárenia uvedené v uznávacom liste do hospodárskych opatrení. Ak vytvorením génovej základne v období platnosti lesného hospodárskeho plánu vznikne v jej porastoch potreba zmien hospodárskych opatrení, odborný lesný hospodár požiada krajský úrad¹¹⁾ o jeho zmenu.

§ 9

Evidencia semenných zdrojov, ich označovanie v teréne a v lesníckych mapách

(1) Okresný úrad¹³⁾ vedie evidenciu semenných zdrojov v rámci územnej pôsobnosti okresného úradu. Vlastníci alebo užívatelia lesov vedú evidenciu vlastných semenných zdrojov.¹⁴⁾

(2) Zmeny v uznaných semenných zdrojoch podľa stavu k 31. decembru kalendárneho roka vlastník alebo užívateľ semenného zdroja¹⁵⁾ oznamuje lesníckemu ústavu, ktorý ich po overení oznamuje okresnému úradu.








(3) Výberový strom sa v teréne označuje číslom stromu podľa uznávacieho listu žltou farbou. Číslo na výberovom strome sa umiestňuje vo výške $d_{1,3}$ m na mieste viditeľnom z najbližšej komunikácie. Od tohto čísla sa po obvodě kmeňa vyznačujú žltou farbou dva pruhy o šírke 5 cm a s medzerou medzi pruhmi o šírke 15 cm.

(4) Uznaný lesný porast kategórie A sa v teréne označuje jedným pruhom zelenej farby po celom obvode kmeňa o šírke 5 cm vo výške $d_{1,3}$ m na okrajových stromoch porastu tak, aby bol viditeľný od stromu k stromu.

(5) Uznaný lesný porast kategórie B sa v teréne označuje znakom „X“ zelenej farby na okrajových stromoch lesného porastu tak, aby bol viditeľný od stromu k stromu.

(6) Zdroje reprodukčného materiálu vyznačujú užívatelia lesov v teréne v určenej lehote.¹⁶⁾

(7) V lesníckych mapách sa jednotlivé zdroje reprodukčného materiálu označujú týmito značkami:

a) výberové stromy	
b) uznané lesné porasty kategórie A	
c) uznané lesné porasty kategórie B	 
d) semenné porasty	
e) lesné porasty v génovej základni	
d) semenné sady	



§ 10

Zber semien a semennej suroviny

(1) Fyzická osoba alebo právnická osoba, ktorá zberá semená a semenné suroviny, písomne ohlasuje lesníckemu ústavu predpokladaný začiatok zberu, miesto zberu, užívateľa semenného zdroja a miesto zberne.

(2) Pred začiatkom zberu semien a semennej suroviny z identifikovaného semenného zdroja požiada užívateľ zdroja lesnícky ústav o pridelenie evidenčného kódu.

(3) Po skončení zberu semien a semennej suroviny užívateľ semenného zdroja vyhotovuje list o pôvode semena alebo semennej suroviny podľa vzoru uvedeného v prílohe č. 18; originál listu si ponecháva užívateľ zdroja, prvú kópiu zasiela lesníckemu ústavu a druhú kópiu zasiela spracovateľovi semien alebo semennej suroviny.

§ 11

Pestovanie lesných drevín zo semien, odrezkov a sadeníc

Na umelú obnovu lesných porastov a zalesňovanie pozemkov vyhlásených za lesné pozemky možno používať len semená, odrezky a sadenice získané alebo vypestované z uznaných semenných zdrojov, ak boli zaregistrované podľa § 14 a 15.

§ 12

Evidencia reprodukčného materiálu

(1) Evidenciu reprodukčného materiálu vedie spracovateľ, pestovateľ a obchodník s ním.¹⁷⁾

(2) Evidencia reprodukčného materiálu obsahuje

- a) list o pôvode,
- b) doklad o nadobudnutí semena alebo semennej suroviny, ktorého vzor je uvedený v prílohe č. 19,

- c) sprievodný list sadeníc, ktorého vzor je uvedený v prílohe č. 20,
- d) grafickú evidenciu s vyznačením evidenčného kódu a množstva pre každý vysadený záhon.

(3) Evidenciu reprodukčného materiálu vedie

- a) spracovateľ podľa odseku 2 písm. a) a b),
- b) pestovateľ podľa odseku 2 písm. a) až d),
- c) obchodník podľa odseku 2 písm. b) a c).

§ 13

Nakladanie s reprodukčným materiálom

(1) Semená a semenná surovina sa pri zbere, spracúvaní, skladovaní a preprave uskladňujú oddelene podľa uznaných semenných zdrojov s označením, ktoré obsahuje

- a) názov v štátnom jazyku a vedecký názov dreviny,
- b) evidenčný kód,
- c) miesto zberu,
- d) rok zberu,
- e) údaje o hmotnosti,
- f) údaje o vlastníkovi semena alebo semennej suroviny.

(2) Zmiešanie semena, ktoré možno z hľadiska jeho genetických a fyziologických vlastností považovať za rovnocenné, môže na žiadosť vlastníka povoliť lesnícky ústav, ak ide o

- a) rôzne uznané semenné zdroje z rovnakej semenárskej oblasti, z rovnakej výškovej zóny a rovnakej kategórie,
- b) rôzne roky zberu z jedného uznaného semenného zdroja.

(3) Odrezky alebo sadenice sa pri pestovaní, skladovaní a preprave udržiavajú oddelene podľa uznaných semenných zdrojov s označením, ktoré obsahuje

- a) názov v štátnom jazyku a vedecký názov dreviny,
- b) evidenčný kód,
- c) miesto zberu semena alebo odrezkov,
- d) vek,
- e) údaje o množstve,
- f) údaje o vlastníkovi odrezkov alebo sadeníc.

§ 14

Registrácia semena

(1) Registráciu semena vykonáva lesnícky ústav¹⁸⁾ do 15 dní po spracovaní semennej suroviny. Hlásenie o skladovanom množstve semena alebo semennej suroviny sa podáva lesníckemu ústavu podľa stavu k 30. júnu kalendárneho roka a k 31. decembru kalendárneho roka do 15 dní od uvedených termínov; vzor je uvedený v prílohe č. 21.

(2) Lesnícky ústav zaregistruje semená, ak pochádzajú zo semenných zdrojov podľa § 4 a ich zber bol vykonaný podľa § 10.

§ 15**Registrácia sadeníc**

(1) Registráciu sadeníc vykonáva lesnícky ústav¹⁸⁾ na žiadosť ich pestovateľa podanú do 15. septembra kalendárneho roka; vzor je uvedený v prílohe č. 22.

(2) Registrácia sadeníc sa vykonáva, ak

- a) boli vypestované z registrovaného semena,
- b) pestovali sa oddelene a boli náležite označené podľa § 13,
- c) rastliny sú zdravé a normálne vyvinuté.

(3) Pri obnove lesných porastov a zalesňovaní pozemkov vyhlásených za lesné pozemky odborný lesný hospodár eviduje použitý reprodukčný materiál na karte pôvodu porastu. Vzor karty pôvodu porastu je uvedený v prílohe č. 23. Ak je lesná hospodárska evidencia vedená v elektronickej forme,¹⁹⁾ možno kartu pôvodu porastu viesť v tejto forme.

§ 16**Osvedčenie o odbornej spôsobilosti**

(1) Žiadosť o vydanie osvedčenia o odbornej spôsobilosti na zber plodov a semien alebo semennej suroviny, ich lúštenie, skladovanie, produkciu sadeníc alebo na obchodovanie so semenami a sadenicami na účely podnikania predkladá fyzická osoba a právnická osoba ministerstvu do 31. marca kalendárneho roka; vzor je uvedený v prílohách č. 24 a 25.

(2) Overenie odbornej spôsobilosti fyzickej osoby na vykonávanie niektorej činnosti uvedenej v odseku 1 vykonáva trojčlenná komisia, ktorú vymenúva minister pôdohospodárstva Slovenskej republiky; predsedom komisie je zamestnanec ministerstva.

(3) Osvedčenie o odbornej spôsobilosti vydáva ministerstvo;²⁰⁾ vzor je uvedený v prílohách č. 26 a 27. Evidenciu osvedčení o odbornej spôsobilosti vedie lesnícky ústav. V evidencii sa zaznamenávajú aj výsledky z jeho kontrolnej činnosti a dozornej činnosti zistené orgánmi štátnej správy.²¹⁾

(4) Ak sa zmenia údaje v osvedčení, treba vydať nové osvedčenie.

§ 17**Osvedčenie na zalesňovanie reprodukčným materiálom z dovozu**

(1) Osvedčenie na zalesňovanie lesných pozemkov semenami a sadenicami dovezenými zo zahraničia vydáva lesnícky ústav;²²⁾ vzor osvedčenia je uvedený v prílohe č. 28.

(2) Žiadosť o vydanie osvedčenia podľa odseku 1 obsahuje údaje uvedené v prílohe č. 28.

Prechodné a záverečné ustanovenia**§ 18**

(1) Osvedčenia o odbornej spôsobilosti a povolenia na výrobu sadeníc vydané pred 1. marcom 2001 platia do 30. septembra 2001.

(2) Označovanie a evidovanie sadeníc vykonané pred 1. marcom 2001 možno používať do 28. februára 2006.

§ 19

Zrušuje sa vyhláška Ministerstva lesného a vodného hospodárstva Slovenskej socialistickej republiky č. 7/1978 Zb. o uznávaní lesných porastov a stromov na pestovanie a zber lesných semien a odrezkov.

§ 20

Táto vyhláška nadobúda účinnosť 1. marca 2001.

Pavel Koncoš v. r.

Príloha č. 1
k vyhláske č. 64/2001 Z. z.

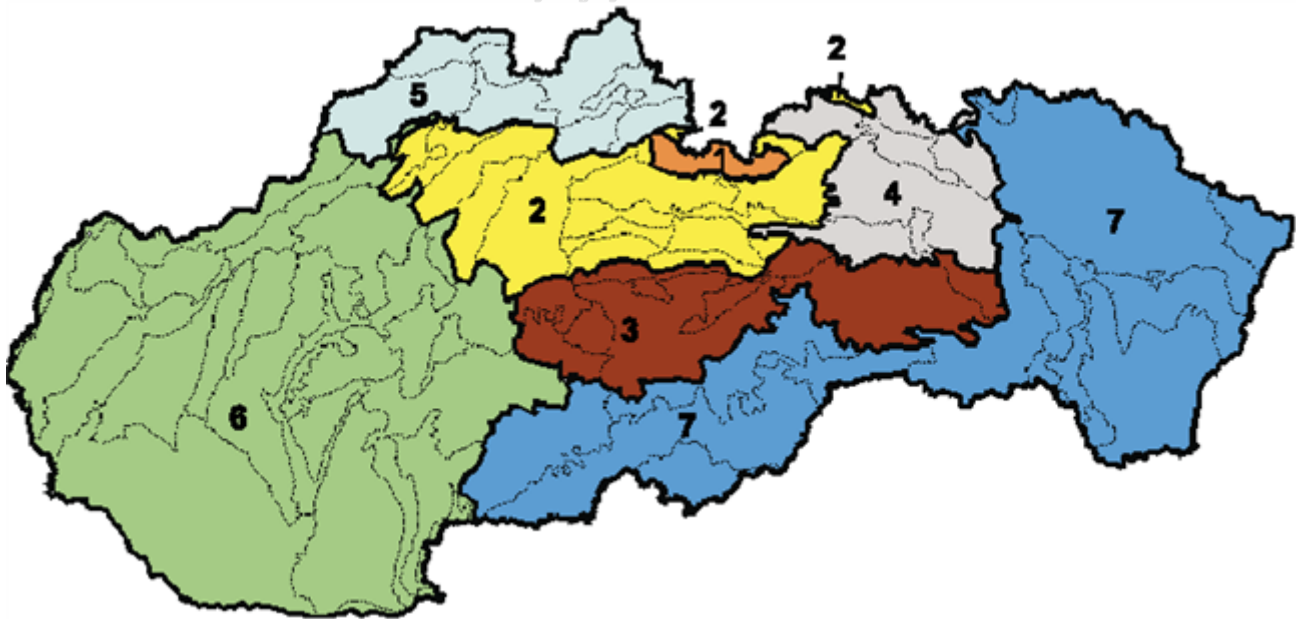
Zoznam lesných drevín, ich číselných kódov a skratiek

Číselný kód	Skratka	Názov	Latinský názov
01	SM	smrek obyčajný	<i>Picea abies</i> , syn. <i>Picea excelsa</i>
02	SP	smrek pichľavý	<i>Picea pungens</i>
03	JD	jedľa biela	<i>Abies alba</i>
04	JO	jedľa obrovská	<i>Abies grandis</i>
05	BO	borovica lesná (sosna)	<i>Pinus sylvestris</i>
06	BC	borovica čierna	<i>Pinus nigra</i>
07	BB	borovica barinná	<i>Pinus uncinata</i>
08	BS	borovica Banksova	<i>Pinus banksiana</i>
09	KS	borovica horská (kosodrevina)	<i>Pinus mugo</i> , ssp. <i>Mughus</i>
10	VJ	borovica hladká (vejmutovka)	<i>Pinus strobus</i>
11	DG	duglaska tisolistá	<i>Pseudotsuga menziesii</i>
12	LB	borovica limbová	<i>Pinus cembra</i>
13	SC	smrekovec opadavý	<i>Larix decidua</i>
14	SJ	smrekovec japonský	<i>Larix leptolepis</i>
15	TX	tis obyčajný	<i>Taxus baccata</i>
20	DB	dub zimný, dub letný	<i>Quercus petraea</i> , <i>Quercus robur</i>
21	DC	dub červený	<i>Quercus rubra</i>
22	DP	dub plstnatý	<i>Quercus pubescens</i>
23	DX	dub močiarny	<i>Quercus palustris</i>
24	DS	dub letný slavónsky	<i>Quercus robur</i> , ssp. <i>slavonica</i>
25	CR	dub cerový (cer)	<i>Quercus cerris</i>
26	BK	buk lesný	<i>Fagus sylvatica</i>
27	HB	hrab obyčajný	<i>Carpinus betulus</i>
28	JH	javor horský	<i>Acer pseudoplatanus</i>
29	JM	javor mliečny	<i>Acer platanoides</i>
30	JP	javor poľný	<i>Acer campestre</i>
31	JT	javor tatársky	<i>Acer tataricum</i>
32	JJ	javorovec jaseňolistý	<i>Negundo aceroides</i> , syn. <i>Acer negundo</i>
33	JS	jaseň štíhly	<i>Fraxinus excelsior</i>
34	JA	jaseň americký	<i>Fraxinus americana</i>
35	JK	jaseň manový	<i>Fraxinus ornus</i>
36	PJ	pajaseň žliazkatý	<i>Ailanthus altissima</i>
37	BH	brest horský	<i>Ulmus montana</i> , syn. <i>Ulmus glabra</i>
38	BP	brest poľný (hrabolistý)	<i>Ulmus minor</i> , syn. <i>Ulmus carpinifolia</i>
39	VZ	brest väzový	<i>Ulmus laevis</i>
40	AG	agát biely	<i>Robinia pseudoacacia</i>

41	BR	breza	Betula sp.
42	JL	jelša lepkavá	Alnus glutinosa
43	JX	jelša sivá	Alnus incana
44	JZ	jelša zelená	Alnus viridis
45	VR	vřba	Salix sp.
46	W	vřba hlavová (vřškovaná)	Salix sp.
47	LP	lipa	Tilia sp.
48	OS	topoľ osikový (osika)	Populus tremula
49	TS	topoľ šľachtený (euro-americký)	Populus x euroamericana
50	TD	topoľ domáci	Populus alba, Populus nigra
51	TI	topoľ I 214	Populus x euroamericana (I 214)
52	TR	topoľ Robusta	Populus x euroamericana (Robusta)
53	CS	čerešňa vtáčia	Cerasus avium
54	MH	čerešňa mahalebková (mahalebka)	Cerasus mahaleb
55	JB	jarabina vtáčia	Sorbus aucuparia
56	MK	jarabina mukyňová (mukyňa)	Sorbus aria
57	BX	jarabina brekyňová (brekyňa)	Sorbus torminalis
58	OK	jarabina oskorušová (oskoruša)	Sorbus domestica
59	OC	orech čierny	Juglans nigra
60	OV	orech vlašský	Juglans regia
61	GJ	gaštan jedlý	Castanea sativa
62	GK	pagaštan konský	Aesculus hippocastanum
63	TP	čremcha obyčajná (trpká)	Padus avium, syn. Padus racemosa
64	PL	platan	Platanus sp.
65	HR	hruška obyčajná	Pyrus x pyraster
66	JN	jabloň planá (plánka)	Malus x sylvestris
67	OH	orechovec hikória	Carya sp.

Príloha č. 2
k vyhláske č. 64/2001 Z. z.

Smrek obyčajný *Picea abies* KARST.



Semenárske oblasti

1. Tatranská
2. Fatransko-podtatranská
3. Rudohorská
4. Šarišsko-spišská
5. Kysutsko-oravská
6. Západoslovenská
7. Juhovýchodnoslovenská

V AREÁLI PRIRODZENÉHO ROZŠÍRENIA

1. Tatranská oblasť

Tatry 47 (Liptovské Tatry 47A, Roháče 47A, Liptovské kopy 47A, Vysoké Tatry 47A).

2. Fatransko-podtatranská oblasť

Tatry 47 (Belianske Tatry 47B, Široká 47B, Osobitá 47C, Sivý vrch 47D), Pieniny 41B, Podtatranská kotlina 43 (Liptovská kotlina 43A, Popradská kotlina 43B, Tatranské podhorie 43B), Nízke Tatry 46 (Salatíny 46A, Demänovské vrchy 46A, Ďumbier, Prašivá 46B, Kráľova hoľa 46C, Priehyba 46C, Predná hoľa 46D, Kozie chrbty 46E), Veľká Fatra 35, Chočské vrchy 35, Starohorské vrchy 35, Turčianska kotlina 26, Malá Fatra 34A, Žilinská kotlina 24, Súľovské vrchy 25B.

3. Rudohorská oblasť

Zvolenská kotlina 17 (Sliacska kotlina 17A, Zvolenská pahorkatina 17A, Slatinská kotlina 17A, Detviarska kotlina 17A, Rohy 17A, Bystrická vrchovina 17B, Bystrické podolie 17B, Ponická vrchovina 17B, Povraznícka brázda 17B), Poľana 37, Horehronské podolie 36 (Lopejská kotlina 36A, Bystrianske podhorie 36A, Heľpianske podolie 36B, Breznianska kotlina 36C),

Veporské vrchy, Stolické vrchy 38, Spišsko-gemerský kras 39, Volovské vrchy 28A, Čierna Hora 28B.

4. Šarišsko-spišská oblasť

Hornádska kotlina 29, Branisko 40, Šarišská vrchovina 22 (Šarišské podolie 22A, Stráže 22A), Spišsko-šarišské medzihorie 22 (Lubovnianska kotlina 22B, Lubotínska pahorkatina 22B, Jakubianska brázda 22B, Hromovec 22B), Levočské vrchy 42A, Bachureň 42A, Spišská Magura 42B, Ždiarska brázda 42B, Lubovnianska vrchovina 41A, Čergov 41A.

5. Kysucko-oravská oblasť

Skorušinské vrchy 45, Zuberská brázda 45, Oravská kotlina 44, Stredné Beskydy 33 (Oravské Beskydy 33A, Podbeskydská brázda 33A, Podbeskydská vrchovina 33A, Oravská Magura 33A, Kysucké Beskydy 33B, Kysucká vrchovina 33C, Oravská vrchovina 33D), Západné Beskydy 32, Javorníky 23.

MIMO AREÁLU PRIRODZENÉHO ROZŠÍRENIA

6. Západoslovenská oblasť

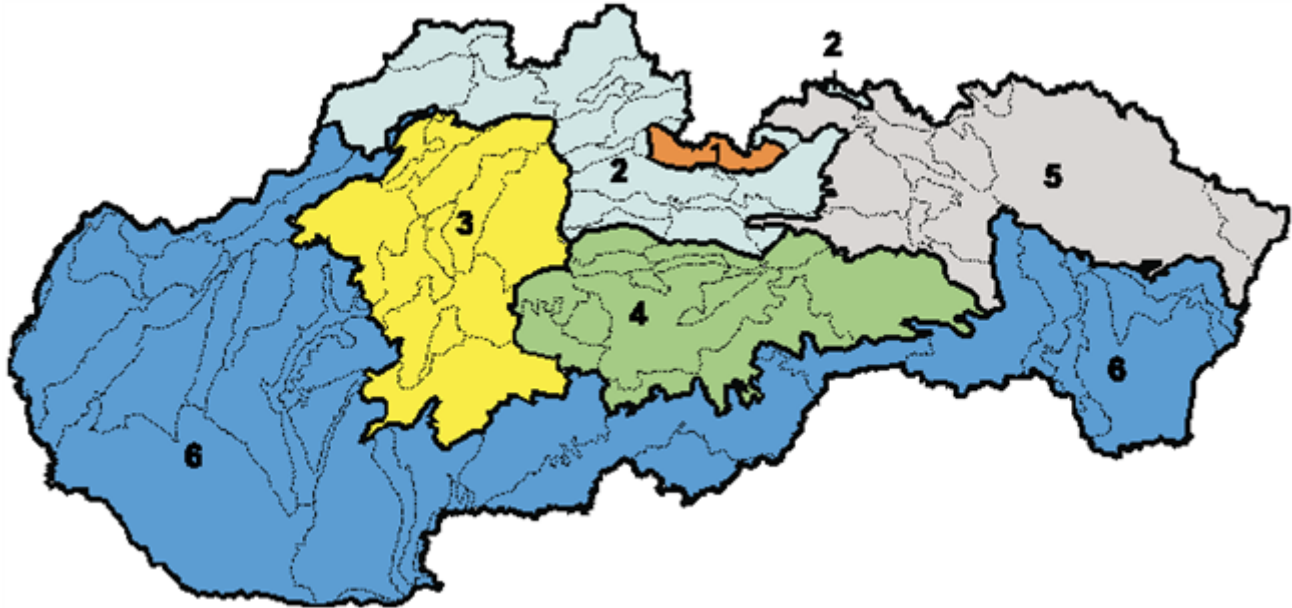
Záhorská nížina 1 (Borská nížina 1A, Chvojnická pahorkatina 1B, Dyjsko-moravská niva 1C, Dolnomoravská niva 1C), Malé Karpaty 13, Myjavská pahorkatina 14, Biele Karpaty 15, Považské podolie 16, Podunajská nížina 2 (Podunajská rovina 2A, Čenkovská niva 2A, Podunajská pahorkatina 2B, Nitrianska pahorkatina 2B, Trnavská pahorkatina 2B, Hronská pahorkatina 2B, Ipeľská pahorkatina 2B, Dolnovážska niva 2C, Nitrianska niva 2C, Žitavská niva 2C, Hronská niva 2C, Ipeľská niva 2C), Burda 3, Považský Inovec 5, Strážovské vrchy 25A, Hornonitrianska kotlina 6, Žiar 34B, Trábeč 7, Štiavnické vrchy 27A, Javorie 27A, Pliešovská kotlina 27A, Pohronský Inovec 27A, Vtáčnik 27B, Kremnické vrchy 27B, Žiarska kotlina 8.

7. Juhovýchodoslovenská oblasť

Krupinská kotlina 9, Ostrožky 9, Juhoslovenská kotlina 10, Gemerská pahorkatina 10, Cerová vrchovina 11, Revúcka vrchovina 18, Rožňavská kotlina 18, Slovenský kras 19, Košická kotlina 12, Abovská pahorkatina 12, Slanské vrchy 20A, Zemplínske vrchy 20B, Východoslovenská nížina 4 (Východoslovenská rovina 4A, Východoslovenská pahorkatina 4B), Vihorlatské vrchy 30, Nízke Beskydy 21 (Bušov 21B, Ondavská vrchovina 21A, Laborecká vrchovina 21A, Beskydské predhorie 21A), Bukovské vrchy 31.

Príloha č. 3
k vyhláske č. 64/2001 Z. z.

Jedľa biela *Abies alba* MILL.



Semenárske oblasti

1. Tatranská
2. Severoslovenská
3. Stredoslovenská
4. Horehronsko-hnilecká
5. Východokaspatská
6. Juhoslovenská

V AREÁLI PRIRODZENÉHO ROZŠÍRENIA

1. Tatranská oblasť

Tatry 47 (Liptovské Tatry 47A, Roháče 47A, Liptovské kopy 47A, Vysoké Tatry 47A).

2. Severoslovenská oblasť

Tatry 47 (Belianske Tatry 47B, Široká 47B, Osobitá 47C, Sivý vrch 47D), Pieniny 41B, Podtatranská kotlina 43 (Liptovská kotlina 43A, Popradská kotlina 43B, Tatranské podhorie 43B), Nízke Tatry 46 (Salatíny 46A, Demänovské vrchy 46A, Ďumbier S 46Bb, Prašivá S 46Bb, Kráľova hoľa S 46Cb, Priehyba S 46Cb, Predná hoľa 46D, Kozie chrbty 46E), Chočské vrchy 35, Stredné Beskydy 33 (Oravské Beskydy 33A, Podbeskydská brázda 33A, Podbeskydská vrchovina 33A, Oravská Magura 33A, Kysucké Beskydy 33B, Kysucká vrchovina 33C, Oravská vrchovina 33D), Oravská kotlina 44, Skorušinské vrchy 45, Zuberská brázda 45, Západné Beskydy 32, Javorníky 23.

3. Stredoslovenská oblasť

Veľká Fatra 35, Starohorské vrchy 35, Žilinská kotlina 24, Strážovské vrchy 25A, Súľovské vrchy 25B, Malá Fatra 34A, Turčianska kotlina 26, Žiar 34B, Hornonitrianska kotlina 6, Vtáčnik 27B, Kremnické vrchy 27B, Žiarska kotlina 8, Štiavnické vrchy 27A, Javorie 27A, Pliešovská kotlina 27A, Pohronský Inovec 27A.

4. Horehronsko-hnilecká oblasť

Zvolenská kotlina 17 (Sliachská kotlina 17A, Zvolenská pahorkatina 17A, Slatinská kotlina 17A, Detvianska kotlina 17A, Rohy 17A, Bystrická vrchovina 17B, Bystrické podolie 17B, Ponická vrchovina 17B, Povraznícka brázda 17B), Poľana 37, Nízke Tatry 46 (Ďumbier J 46Ba, Prašivá J 46Ba, Kráľova hoľa J 46Ca, Priehyba J 46Ca), Horehronské podolie 36 (Lopejská kotlina 36A, Bystrianske podhorie 36A, Heľpianske podolie 36B, Breznianska kotlina 36C), Spišsko-gemerský kras 39, Veporské vrchy, Stolické vrchy 38, Volovské vrchy 28A, Revúcka vrchovina 18, Rožňavská kotlina 18.

5. Východokarpatská oblasť

Levočské vrchy 42A, Bachureň 42A, Spišská Magura 42B, Ždiarska brázda 42B, Hornádska kotlina 29, Branisko 40, Čierna Hora 28B, Šarišská vrchovina 22 (Šarišské podolie 22A, Stráže 22A), Spišsko-šarišské medzihorie 22 (Lubovnianska kotlina, Lubotínska pahorkatina 22B, Jakubianska brázda 22B, Hromovec 22B), Čergov 41A, Lubovnianska vrchovina 41A, Nízke Beskydy 21 (Bušov 21B, Ondavská vrchovina 21A, Laborecká vrchovina 21A, Beskydské predhorie 21A), Bukovské vrchy 31.

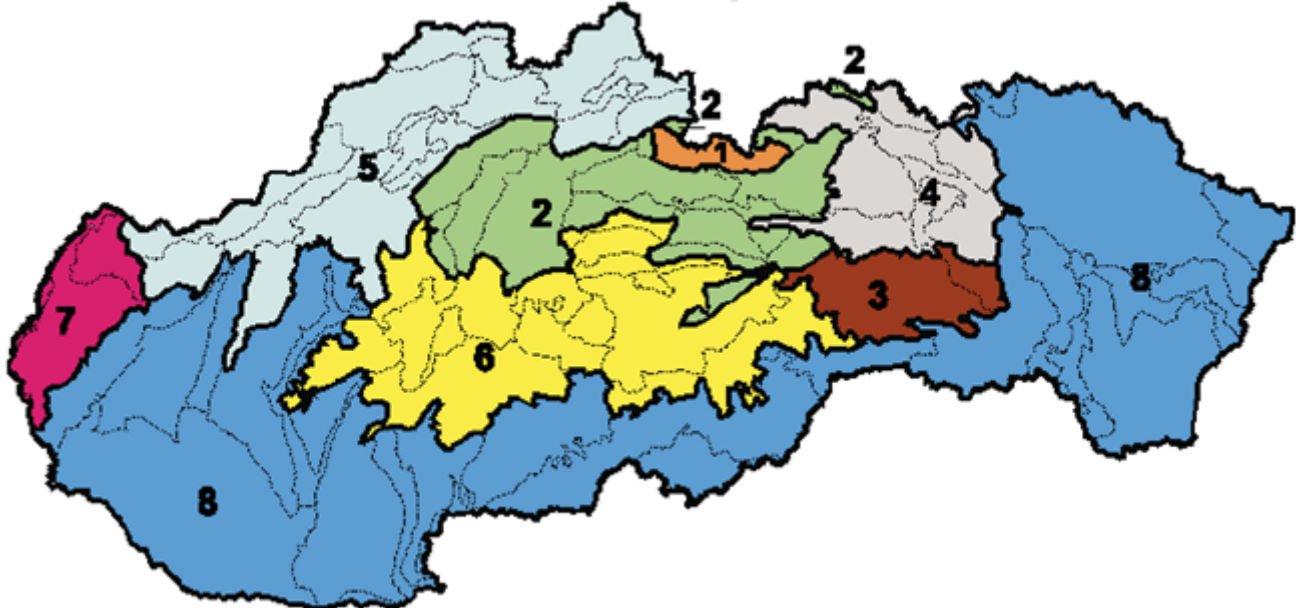
MIMO AREÁLU PRIRODZENÉHO ROZŠÍRENIA

6. Juhoslovenská oblasť

Záhorská nížina 1 (Borská nížina 1A, Chvojnická pahorkatina 1B, Dyjsko-moravská niva 1C, Dolnomoravská niva 1C), Malé Karpaty 13, Myjavská pahorkatina 14, Biele Karpaty 15, Považské podolie 16, Podunajská nížina 2 (Podunajská rovina 2A, Čenkovská niva 2A, Podunajská pahorkatina 2B, Dolnovážska niva 2C, Nitrianska niva 2C, Žitavská niva 2C, Hronská niva 2C, Ipeľská niva 2C), Burda 3, Považský Inovec 5, Trábeč 7, Krupinská kotlina 9, Ostrožky 9, Juhoslovenská kotlina 10, Gemerská pahorkatina 10, Cerová vrchovina 11, Slovenský kras 19, Košická kotlina 12, Abovská pahorkatina 12, Slanské vrchy 20A, Zemplínske vrchy 20B, Východoslovenská nížina 4 (Východoslovenská rovina 4A, Východoslovenská pahorkatina 4B), Vihorlatské vrchy 30.

**Príloha č. 4
k vyhláske č. 64/2001 Z. z.**

Borovica lesná *Pinus sylvestris* L.



Semenárske oblasti

1. Tatranská
2. Podtatranská
3. Hnilecká
4. Šarišsko-spišská
5. Severozápadná
6. Stredoslovenská
7. Záhorská
8. Juhovýchodoslovenská

V AREÁLI PRIRODZENÉHO ROZŠÍRENIA

1. Tatranská oblasť

Tatry 47 (Liptovské Tatry 47A, Roháče 47A, Liptovské kopy 47A, Vysoké Tatry 47A).

2. Podtatranská oblasť

Tatry 47 (Belianske Tatry 47B, Široká 47B, Osobitá 47C, Sivý vrch 47D), Pieniny 41B, Podtatranská kotlina 43 (Liptovská kotlina 43A, Popradská kotlina 43B, Tatranské podhorie 43B), Nízke Tatry 46 (Salatíny 46A, Demänovské vrchy 46A, Kráľova hoľa 46C, Priehyba 46C, Predná hoľa 46D, Kozie chrbty 46E), Spišsko-gemerský kras 39, Veľká Fatra 35, Starohorské vrchy 35, Chočské vrchy 35, Turčianska kotlina 26, Malá Fatra 34A, Žiar 34B.

3. Hnilecká oblasť

Volovské vrchy 28A, Čierna hora 28B.

4. Šarišsko-spišská oblasť

Hornádska kotlina 29, Branisko 40, Šarišská vrchovina 22 (Šarišské podolie 22A, Stráže 22A), Spišsko-šarišské medzihorie 22 (Lubovnianska kotlina 22B, Lubotínska pahorkatina 22B,

Jakubianska brázda 22B, Hromovec 22B), Levočské vrchy 42A, Bachureň 42A, Spišská Magura 42B, Ždiarska brázda 42B, Lubovnianska vrchovina 41A, Čergov 41A.

5. Severozápadná oblasť

Skorušinské vrchy 45, Zuberská brázda 45, Oravská kotlina 44, Stredné Beskydy 33 (Oravské Beskydy 33A, Podbeskydská brázda 33A, Podbeskydská vrchovina 33A, Oravská Magura 33A, Kysucké Beskydy 33B, Kysucká vrchovina 33C, Oravská vrchovina 33D), Západné Beskydy 32, Javorníky 23, Žilinská kotlina 24, Strážovské vrchy 25A, Súľovské vrchy 25B, Biele Karpaty 15, Považské podolie 16, Myjavská pahorkatina 14, Považský Inovec 5.

7. Záhorská oblasť

Záhorská nížina 1 (Borská nížina 1A, Chvojnická pahorkatina 1B, Dyjsko-moravská niva 1C, Dolnomoravská niva 1C).

MIMO AREÁLU PRIRODZENÉHO ROZŠÍRENIA

6. Stredoslovenská oblasť

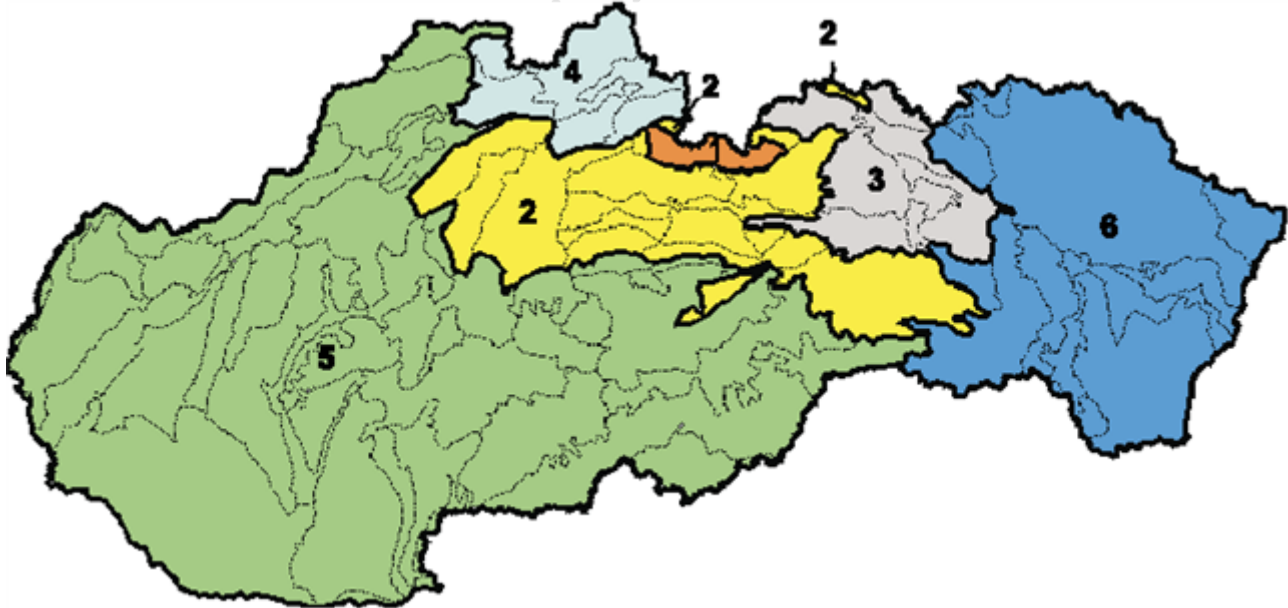
Hornonitrianska kotlina 6, Trábeč 7, Žiarska kotlina 8, Štiavnické vrchy 27A, Javorie 27A, Pliešovská kotlina 27A, Pohronský Inovec 27A, Vtáčnik 27B, Kremnické vrchy 27B, Zvolenská kotlina 17 (Sliachská kotlina 17A, Zvolenská pahorkatina 17A, Slatinská kotlina 17A, Detviarska kotlina 17A, Rohy 17A, Bystrická vrchovina 17B, Bystrické podolie 17B, Ponická vrchovina 17B, Povraznícka brázda 17B), Poľana 37, Nízke Tatry 46 (Ďumbier, Prašivá 46B), Horehronské podolie 36 (Lopejská kotlina 36A, Bystrianske podhorie 36A, Heľpianske podolie 36B, Breznianska kotlina 36C), Veporské vrchy, Stolické vrchy 38, Revúcka vrchovina 18, Rožňavská kotlina 18.

8. Juhovýchodoslovenská oblasť

Malé Karpaty 13, Podunajská nížina 2 (Podunajská rovina 2A, Čenkovská niva 2A, Podunajská pahorkatina 2B, Hronská pahorkatina 2B, Ipeľská pahorkatina 2B, Nitrianska pahorkatina 2B, Trnavská pahorkatina 2B, Nitrianska niva 2C, Žitavská niva 2C, Hronská niva 2C, Ipeľská niva 2C, Dolnovážska niva 2C), Burda 3, Krupinská kotlina 9, Ostrožky 9, Juhoslovenská kotlina 10, Gemerská pahorkatina 10, Cerová vrchovina 11, Slovenský kras 19, Košická kotlina 12, Abovská pahorkatina 12, Slanské vrchy 20A, Zemplínske vrchy 20B, Východoslovenská nížina 4 (Východoslovenská rovina 4A, Východoslovenská pahorkatina 4B), Vihorlatské vrchy 30, Nízke Beskydy 21 (Bušov 21B, Ondavská vrchovina 21A, Laborecká vrchovina 21A, Beskydské predhorie 21A), Bukovské vrchy 31.

Príloha č. 5
k vyhláške č. 64/2001 Z. z.

Smrekovec opadavý *Larix decidua* MILL.



Semenárske oblasti

1. Tatranská
2. Stredoslovenská
3. Šarišsko-spišská
4. Oravská
5. Juhozápadoslovenská
6. Východoslovenská

V AREÁLI PRIRODZENÉHO ROZŠÍRENIA

1. Tatranská oblasť

Tatry 47 (Liptovské Tatry 47A, Roháče 47A, Liptovské kopy 47A, Vysoké Tatry 47A).

2. Stredoslovenská oblasť

Tatry 47 (Belianske Tatry 47B, Široká 47B, Osobitá 47C, Sivý vrch 47D), Pieniny 41B, Podtatranská kotlina 43 (Liptovská kotlina 43A, Popradská kotlina 43B, Tatranské podhorie 43B), Nízke Tatry 46 (Salatíny 46A, Demänovské vrchy 46A, Ďumbier, Prašivá 46B (Ďumbier, Prašivá, juh 46Ba, Ďumbier, Prašivá, sever 46Bb), Kráľova hoľa 46C, Priehyba 46C, Predná hoľa 46D, Kozie chrbty 46E), Veľká Fatra 35, Starohorské vrchy 35, Chočské vrchy 35, Turčianska kotlina 26, Malá Fatra 34A, Spišsko-gemerský kras 39, Volovské vrchy 28A.

3. Šarišsko-spišská oblasť

Hornádska kotlina 29, Branisko 40, Šarišská vrchovina 22 (Šarišské podolie 22A, Stráže 22A), Spišsko-šarišské medzihorie 22 (Lubovnianska kotlina 22B, Lubotínska pahorkatina 22B, Jakubianska brázda 22B, Hromovec 22B), Levočské vrchy 42A, Bachureň 42A, Spišská Magura 42B, Ždiarska brázda 42B, Lubovnianska vrchovina 41A.

4. Oravská oblasť

Skorušinské vrchy 45, Zuberská brázda 45, Oravská kotlina 44, Stredné Beskydy 33 (Oravské Beskydy 33A, Podbeskydská brázda 33A, Podbeskydská vrchovina 33A, Oravská Magura 33A, Kysucké Beskydy 33B, Kysucká vrchovina 33C, Oravská vrchovina 33D).

MIMO AREÁLU PRIRODZENÉHO ROZŠÍRENIA

5. Juhozápadoslovenská oblasť

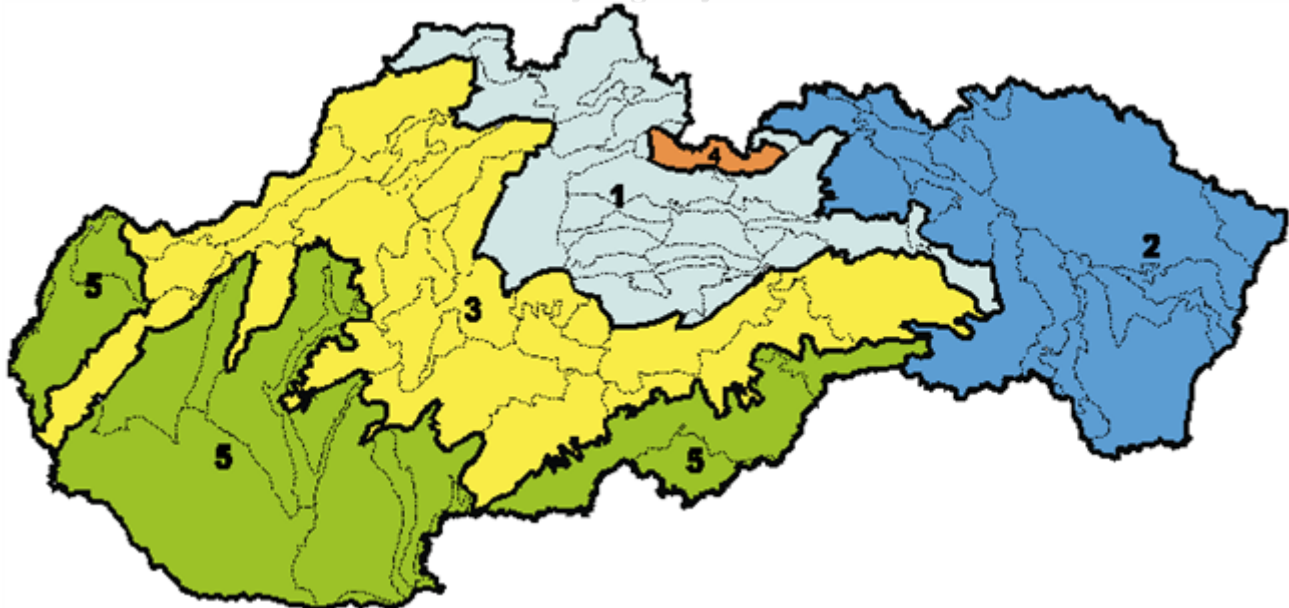
Západné Beskydy 32, Javorníky 23, Žilinská kotlina 24, Strážovské vrchy 25A, Súľovské vrchy 25B, Považské podolie 16, Biele Karpaty 15, Myjavská pahorkatina 14, Malé Karpaty 13, Žiar 34B, Považský Inovec 5, Hornonitrianska kotlina 6, Trábeč 7, Žiarska kotlina 8, Štiavnické vrchy 27A, Javorie 27A, Pliešovská kotlina 27A, Pohronský Inovec 27A, Vtáčnik 27B, Kremnické vrchy 27B, Zvolenská kotlina 17 (Sliachská kotlina 17A, Zvolenská pahorkatina 17A, Slatinská kotlina 17A, Detviarska kotlina 17A, Rohy 17A, Bystrická vrchovina 17B, Bystrické podolie 17B, Ponická vrchovina 17B, Povraznícka brázda 17B), Poľana 37, Veporské vrchy, Stolické vrchy 38, Horehronské podolie 36 (Lopejská kotlina 36A, Bystrianske podhorie 36A, Heľpianske podolie 36B, Breznianska kotlina 36C), Revúcka vrchovina 18, Rožňavská kotlina 18, Slovenský kras 19, Juhoslovenská kotlina 10, Gemerská pahorkatina 10, Krupinská kotlina 9, Ostrožky 9, Cerová vrchovina 11, Podunajská nížina 2 (Podunajská rovina 2A, Čenkovská niva 2A, Podunajská pahorkatina 2B, Nitrianska niva 2C, Žitavská niva 2C, Hronská niva 2C, Ipeľská niva 2C), Burda 3, Záhorská nížina 1 (Borská nížina 1A, Chvojnická pahorkatina 1B, Dyjsko-moravská niva 1C, Dolnomoravská niva 1C).

6. Východoslovenská oblasť

Čergov 41A, Nízke Beskydy 21 (Bušov 21B, Ondavská vrchovina 21A, Laborecká vrchovina 21A, Beskydské predhorie 21A), Bukovské vrchy 31, Vihorlatské vrchy 30, Východoslovenská nížina 4 (Východoslovenská rovina 4A, Východoslovenská pahorkatina 4B), Slanské vrchy 20A, Zemlínske vrchy 20B, Košická kotlina 12, Abovská pahorkatina 12, Čierna hora 28B.

Príloha č. 6
k vyhláške č. 64/2001 Z. z.

Buk lesný *Fagus sylvatica* L.



Semenárske oblasti

1. Podtatranská
2. Východoslovenská
3. Stredoslovenská
4. Tatranská
5. Juhoslovenská

V AREÁLI PRIRODZENÉHO ROZŠÍRENIA

1. Podtatranská oblasť

Tatry 47 (Belianske Tatry 47B, Široká 47B, Osobitá 47C, Sivý vrch 47D), Podtatranská kotlina 43 (Liptovská kotlina 43A, Popradská kotlina 43B, Tatranské podhorie 43B), Hornádska kotlina 29, Čierna hora 28B, Branisko 40, Nízke Tatry 46 (Salatíny 46A, Demänovské vrchy 46A, Ďumbier, Prašivá 46B, Kráľova hoľa 46C, Priehyba 46C, Predná hoľa 46D, Kozie chrby 46E), Spišsko-gemerský kras 39, Horehronské podolie 36 (Lopejská kotlina 36A, Bystrianske podhorie 36A, Hľpianske podolie 36B, Breznianska kotlina 36C), Veporské vrchy, Stolické vrchy 38 (Veporské vrchy, Stolické vrchy, sever 38b okrem Stolice 38b), Veľká Fatra 35, Chočské vrchy 35, Starohorské vrchy 35, Skorušinské vrchy 45, Zuberská brázda 45, Oravská kotlina 44, Stredné Beskydy 33 (Oravské Beskydy 33A, Podbeskydská brázda 33A, Podbeskydská vrchovina 33A, Oravská Magura 33A, Kysucké Beskydy 33B, Kysucká vrchovina 33C, Oravská vrchovina 33D), Západné Beskydy 32.

2. Východoslovenská oblasť

Šarišská vrchovina 22 (Šarišské podolie 22A, Stráže 22A), Spišsko-šarišské medzihorie 22 (Lubovnianska kotlina 22B, Lubotínska pahorkatina 22B, Jakubianska brázda 22B, Hromovec 22B), Lubovnianska vrchovina 41A, Čergov 41A, Pieniny 41B, Levočské vrchy 42A, Bachureň 42A, Spišská Magura 42B, Ždiarska brázda 42B, Nízke Beskydy 21 (Bušov 21B, Ondavská vrchovina 21A, Laborecká vrchovina 21A, Beskydské predhorie 21A), Bukovské vrchy 31, Vihorlatské vrchy 30, Východoslovenská nížina 4 (Východoslovenská rovina 4A,

Východoslovenská pahorkatina 4B), Slanské vrchy 20A, Zemplínske vrchy 20B, Košická kotlina 12, Abovská pahorkatina 12.

3. Stredoslovenská oblasť

Javorníky 23, Žilinská kotlina 24, Strážovské vrchy 25A, Súľovské vrchy 25B, Považské podolie 16, Biele Karpaty 15, Malá Fatra 34A, Turčianska kotlina 26, Žiar 34B, Považský Inovec 5, Hornonitrianska kotlina 6, Trábeč 7, Žiarska kotlina 8, Štiavnické vrchy 27A, Javorie 27A, Pliešovská kotlina 27A, Pohronský Inovec 27A, Vtáčnik 27B, Kremnické vrchy 27B, Zvolenská kotlina 17 (Sliachská kotlina 17A, Zvolenská pahorkatina 17A, Slatinská kotlina 17A, Detvianska kotlina 17A, Rohy 17A, Bystrická vrchovina 17B, Bystrické podolie 17B, Ponická vrchovina 17B, Povraznícka brázda 17B), Poľana 37, Veporské vrchy, Stolické vrchy 38 (Veporské vrchy, Stolické vrchy, juh 38a, Stolica 38b), Revúcka vrchovina 18, Rožňavská kotlina 18, Krupinská kotlina 9, Ostrožky 9, Volovské vrchy 28A, Malé Karpaty 13, Myjavská pahorkatina 14.

MIMO AREÁLU PRIRODZENÉHO ROZŠÍRENIA

4. Tatranská oblasť

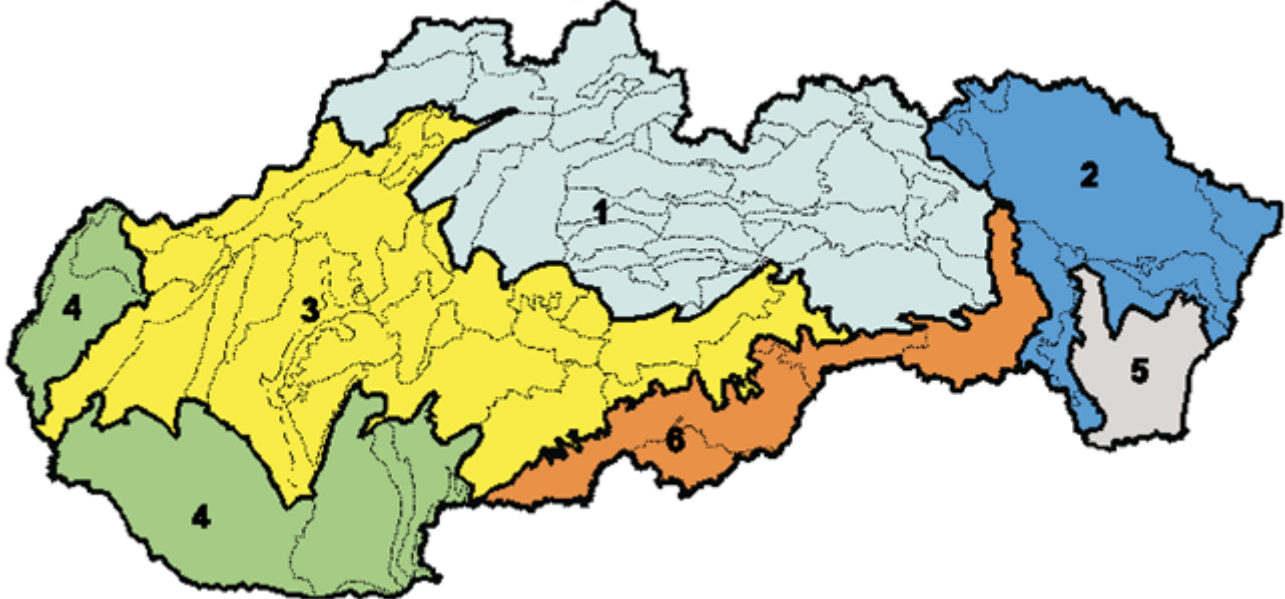
Tatry 47 (Liptovské Tatry 47A, Roháče 47A, Liptovské kopy 47A, Vysoké Tatry).

5. Juhoslovenská oblasť

Slovenský kras 19, Juhoslovenská kotlina 10, Gemerská pahorkatina 10, Cerová vrchovina 11, Podunajská nížina 2 (Podunajská rovina 2A, Čenkovská niva 2A, Podunajská pahorkatina 2B, Dolnovážska niva 2C, Nitrianska niva 2C, Žitavská niva 2C, Hronská niva 2C, Ipeľská niva 2C), Burda 3, Záhorská nížina 1 (Borská nížina 1A, Chvojnická pahorkatina 1B, Dyjsko-moravská niva 1C, Dolnomoravská niva 1C).

**Príloha č. 7
k vyhláske č. 64/2001 Z. z.**

**Dub zimný *Quercus petraea* LIEBL.
Dub letný *Quercus robur* L.**



Dub zimný

1. Severoslovenská
2. Východoslovenská
3. Stredoslovenská

Dub letný

4. Západoslovenská
5. Juhovýchodoslovenská

Spoločná oblasť

6. Juhoslovenská

Dub zimný *Quercus petraea* MATT./LIEBL.

V AREÁLI PRIRODZENÉHO ROZŠÍRENIA

2. Východoslovenská oblasť

Slanské vrchy 20A, Zemplínske vrchy 20B, Východoslovenská nížina 4 (Východoslovenská pahorkatina 4B), Vihorlatské vrchy 30, Nízke Beskydy 21 (Bušov 21B, Ondavská vrchovina 21A, Laborecká vrchovina 21A, Beskydské predhorie 21A), Bukovské vrchy 31, Čergov 41A.

3. Stredoslovenská oblasť

Malé Karpaty 13, Myjavská pahorkatina 14, Biele Karpaty 15, Považské podolie 16, Súľovské vrchy 25B, Žilinská kotlina 24, Strážovské vrchy 25A, Považský Inovec 5, Podunajská pahorkatina 2 (Nitrianska pahorkatina 2B, Trnavská pahorkatina 2B, Nitrianska niva 2C, Žitavská niva 2C, Dolnovážska niva 2C), Hornonitrianska kotlina 6, Trábeč 7, Žiar 34B, Vtáčnik 27B, Kremnické vrchy 27B, Žiarska kotlina 8, Štiavnické vrchy 27A, Javorie 27A, Pliešovská kotlina 27A, Pohronský Inovec 27A, Zvolenská kotlina 17 (Sliačska kotlina 17A, Zvolenská

pahorkatina 17A, Slatinská kotlina 17A, Detvianska kotlina 17A, Rohy 17A, Bystrická vrchovina 17B, Bystrické podolie 17B, Ponická vrchovina 17B, Povraznícka brázda 17B), Poľana 37, Krupinská kotlina 9, Ostrožky 9, Veporské vrchy, Stolické vrchy 38, (Veporské vrchy, Stolické vrchy, juh 38a, Stolica 38b), Revúcka vrchovina 18, Rožňavská kotlina 18.

6. Juhoslovenská oblasť

Juhoslovenská kotlina 10, Gemerská pahorkatina 10, Cerová vrchovina 11, Slovenský kras 19, Košická kotlina 12, Abovská pahorkatina 12.

MIMO AREÁLU PRIRODZENÉHO ROZŠÍRENIA

1. Severoslovenská oblasť

Tatry 47 (Liptovské Tatry 47A, Roháče 47A, Liptovské kopy 47A, Vysoké Tatry 47A, Belianske Tatry 47B, Široká 47B, Osobitá 47C, Sivý vrch 47D), Pieniny 41B, Podtatranská kotlina 43 (Liptovská kotlina 43A, Popradská kotlina 43B, Tatranské podhorie 43B), Levočské vrchy 42A, Bachureň 42A, Spišská Magura 42B, Ždiarska brázda 42B, Lubovnianska vrchovina 41A, Spišskošarišské medzihorie 22 (Lubovnianska kotlina 22B, Lubotínska pahorkatina 22B, Jakubianska brázda 22B, Hromovec 22B), Šarišská vrchovina 22 (Šarišské podolie 22A, Stráže 22A), Hornádska kotlina 29, Branisko 40, Volovské vrchy 28A, Čierna hora 28B, Nízke Tatry 46 (Salatíny 46A, Demänovské vrchy 46A, Kráľova hoľa 46C, Priehyba 46C, Predná hoľa 46D, Kozie chrby 46E), Spišsko-gemerský kras 39, Horehronské podolie 36 (Lopejská kotlina 36A, Bystrianske podhorie 36A, Breznianska kotlina 36C), Veporské vrchy, Stolické vrchy 38 (Veporské vrchy, Stolické vrchy, sever 38b okrem Stolice 38b), Veľká Fatra 35, Starohorské vrchy 35, Chočské vrchy 35, Turčianska kotlina 26, Malá Fatra 34A, Skorušinské vrchy 45, Zuberská brázda 45, Oravská kotlina 44, Stredné Beskydy 33 (Oravské Beskydy 33A, Podbeskydská brázda 33A, Podbeskydská vrchovina 33A, Oravská Magura 33A, Kysucké Beskydy 33B, Kysucká vrchovina 33C, Oravská vrchovina 33D), Západné Beskydy 32, Javorníky 23, Ďumbier, Prašivá 46B (Ďumbier, Prašivá, juh 46Ba, Ďumbier, Prašivá, sever 46Bb), Hefpianske podolie 36B.

4. Západoslovenská oblasť

Záhorská nížina 1 (Borská nížina 1A, Chvojnická pahorkatina 1B, Dyjsko-moravská niva 1C, Dolnomoravská niva 1C), Podunajská nížina 2 (Podunajská rovina 2A, Čenkovská niva 2A, Podunajská pahorkatina 2 (Hronská pahorkatina 2B, Ipeľská pahorkatina 2B, Hronská niva 2C, Ipeľská niva 2C), Burda 3.

5. Juhovýchodoslovenská oblasť

Východoslovenská nížina 4 (Východoslovenská rovina 4A).

Dub letný *Quercus robur* L.

V AREÁLI PRIRODZENÉHO ROZŠÍRENIA

4. Západoslovenská oblasť

Záhorská nížina 1 (Borská nížina 1A, Chvojnická pahorkatina 1B, Dyjsko-moravská niva 1C, Dolnomoravská niva 1C), Podunajská nížina 2 (Podunajská rovina 2A, Čenkovská niva 2A, Podunajská pahorkatina 2 (Hronská pahorkatina 2B, Ipeľská pahorkatina 2B, Hronská niva 2C, Ipeľská niva 2C), Burda 3.

5. Juhovýchodoslovenská oblasť

Východoslovenská nížina 4 (Východoslovenská rovina 4A).

6. Juhoslovenská oblasť

Juhoslovenská kotlina 10, Gemerská pahorkatina 10, Cerová vrchovina 11, Slovenský kras 19, Košická kotlina 12, Abovská pahorkatina 12.

MIMO AREÁLU PRIRODZENÉHO ROZŠÍRENIA

1. Severoslovenská oblasť

Tatry 47 (Liptovské Tatry 47A, Roháče 47A, Liptovské kopy 47A, Vysoké Tatry 47A, Belianske Tatry 47B, Široká 47B, Osobitá 47C, Sivý vrch 47D), Pieniny 41B, Podtatranská kotlina 43 (Liptovská kotlina 43A, Popradská kotlina 43B, Tatranské podhorie 43B), Levočské vrchy 42A, Bachureň 42A, Spišská Magura 42B, Ždiarska brázda 42B, Lubovnianska vrchovina 41A, Spišskošarišské medzihorie 22 (Lubovnianska kotlina 22B, Lubotínska pahorkatina 22B, Jakubianska brázda 22B, Hromovec 22B), Šarišská vrchovina 22 (Šarišské podolie 22A, Stráže 22A), Hornádska kotlina 29, Branisko 40, Volovské vrchy 28A, Čierna hora 28B, Nízke Tatry 46 (Salatíny 46A, Demänovské vrchy 46A, Kráľova hoľa 46C, Priehyba 46C, Predná hoľa 46D, Kozie chrby 46E), Spišsko-gemerský kras 39, Horehronské podolie 36 (Lopejská kotlina 36A, Bystrianske podhorie 36A, Breznianska kotlina 36C), Veporské vrchy, Stolické vrchy 38 (Veporské vrchy, Stolické vrchy, sever 38b okrem Stolice 38b), Veľká Fatra 35, Starohorské vrchy 35, Chočské vrchy 35, Turčianska kotlina 26, Malá Fatra 34A, Skorušinské vrchy 45, Zuberská brázda 45, Oravská kotlina 44, Stredné Beskydy 33 (Oravské Beskydy 33A, Podbeskydská brázda 33A, Podbeskydská vrchovina 33A, Oravská Magura 33A, Kysucké Beskydy 33B, Kysucká vrchovina 33C, Oravská vrchovina 33D), Západné Beskydy 32, Javorníky 23, Ďumbier, Prašivá 46B (Ďumbier, Prašivá, juh 46Ba, Ďumbier, Prašivá, sever 46Bb), Hefpianske podolie 36B.

2. Východoslovenská oblasť

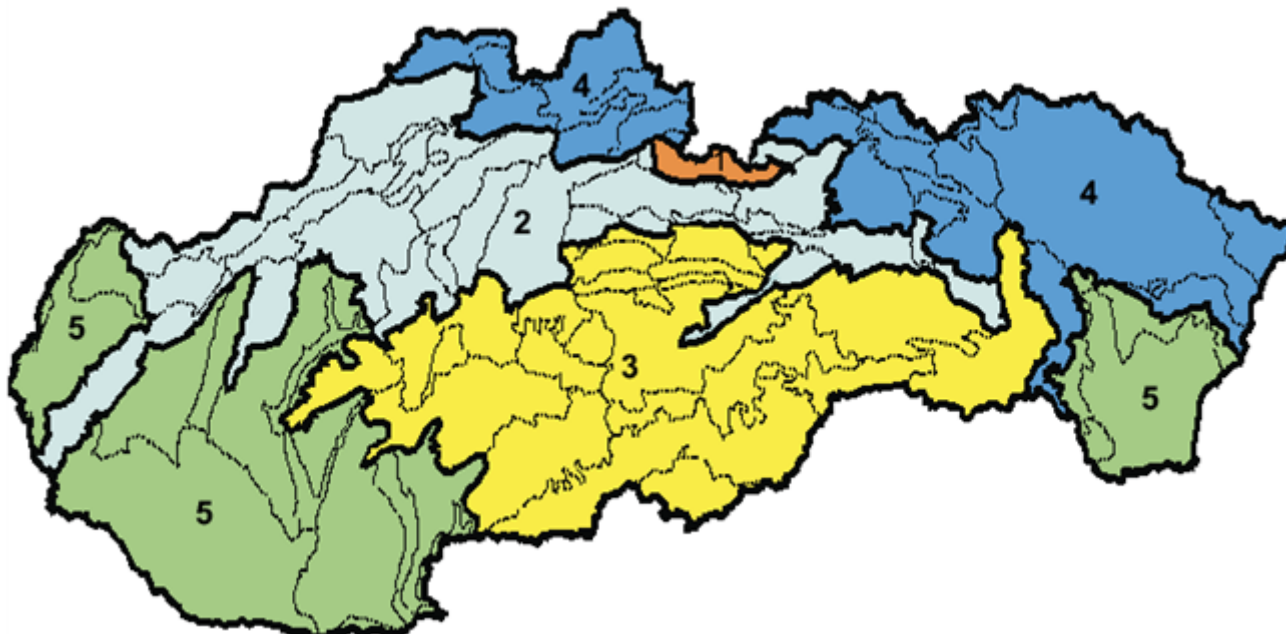
Slanské vrchy 20A, Zemplínske vrchy 20B, Východoslovenská nížina 4 (Východoslovenská pahorkatina 4B), Vihorlatské vrchy 30, Nízke Beskydy 21 (Bušov 21B, Ondavská vrchovina 21A, Laborecká vrchovina 21A, Beskydské predhorie 21A), Bukovské vrchy 31, Čergov 41A.

3. Stredoslovenská oblasť

Malé Karpaty 13, Myjavská pahorkatina 14, Biele Karpaty 15, Považské podolie 16, Súľovské vrchy 25B, Žilinská kotlina 24, Strážovské vrchy 25A, Považský Inovec 5, Podunajská pahorkatina 2 (Nitrianska pahorkatina 2B, Trnavská pahorkatina 2B, Nitrianska niva 2C, Žitavská niva 2C, Dolnovážska niva 2C), Hornonitrianska kotlina 6, Trábeč 7, Žiar 34B, Vtáčnik 27B, Kremnické vrchy 27B, Žiarska kotlina 8, Štiavnické vrchy 27A, Javorie 27A, Pliešovská kotlina 27A, Pohronský Inovec 27A, Zvolenská kotlina 17 (Sliachská kotlina 17A, Zvolenská pahorkatina 17A, Slatinská kotlina 17A, Detvianska kotlina 17A, Rohy 17A, Bystrická vrchovina 17B, Bystrické podolie 17B, Ponická vrchovina 17B, Povraznícka brázda 17B), Poľana 37, Krupinská kotlina 9, Ostrožky 9, Veporské vrchy, Stolické vrchy 38 (Veporské vrchy, Stolické vrchy, juh 38a, Stolica 38b), Revúcka vrchovina 18, Rožňavská kotlina 18.

Príloha č. 8
k vyhláške č. 64/2001 Z. z.

Semenárske oblasti pre ostatné dreviny



Semenárske oblasti

1. Tatranská
2. Karpatsko-podtatranská
3. Stredoslovenská
4. Beskydská
5. Juhoslovenská

1. Tatranská oblasť

Tatry 47 (Liptovské Tatry 47A, Roháče 47A, Liptovské kopy 47A, Vysoké Tatry 47A).

2. Karpatsko-podtatranská oblasť

Malé Karpaty 13, Myjavská pahorkatina 14, Biele Karpaty 15, Považské podolie 16, Javorníky 23, Považský Inovec 5, Strážovské vrchy 25A, Súľovské vrchy 25B, Žilinská kotlina 24, Malá Fatra 34A, Žiar 34B, Hornonitrianska kotlina 6, Turčianska kotlina 26, Veľká Fatra 35, Chočské vrchy 35, Starohorské vrchy 35, Tatry 47 (Belianske Tatry 47B, Široká 47B, Sivý vrch 47D), Podtatranská kotlina 43 (Liptovská kotlina 43A, Popradská kotlina 43B, Tatranské podhorie 43B), Nízke Tatry 46 (Salatíny 46A, Demänovské vrchy 46A, Kozie chrbyty 46E), Hornádska kotlina 29, Spišsko-gemerský kras 39, Branisko 40, Čierna hora 28B.

3. Stredoslovenská oblasť

Trábeč 7, Žiarska kotlina 8, Štiavnické vrchy 27A, Javorie 27A, Pliešovská kotlina 27A, Pohronský Inovec 27A, Vtáčnik 27B, Kremnické vrchy 27B, Zvolenská kotlina 17 (Sliacska kotlina 17A, Zvolenská pahorkatina 17A, Slatinská kotlina 17A, Detviarska kotlina 17A, Rohy 17A, Bystrická vrchovina 17B, Bystrické podolie 17B, Ponická vrchovina 17B, Povraznícka brázda 17B), Poľana 37, Krupinská kotlina 9, Ostrožky 9, Košická kotlina 12, Abovská pahorkatina 12, Nízke Tatry 46 (Ďumbier, Prašivá 46B, Kráľova hoľa 46C, Priehyba 46C, Predná hoľa 46D), Horehronské podolie 36 (Lopejská kotlina 36A, Bystrianske podhorie 36A,

Heľpianske podolie 36B, Breznianska kotlina 36C), Veporské vrchy, Stolické vrchy 38, Volovské vrchy 28A, Revúcka vrchovina 18, Rožňavská kotlina 18, Slovenský kras 19.

4. Beskydská oblasť

Západné Beskydy 32, Stredné Beskydy 33 (Oravské Beskydy 33A, Podbeskydská brázda 33A, Podbeskydská vrchovina 33A, Oravská Magura 33A, Kysucké Beskydy 33B, Kysucká vrchovina 33C, Oravská vrchovina 33D), Oravská kotlina 44, Skorušinské vrchy 45, Zuberská brázda 45, Tatry 47 (Osobitá 47C), Levočské vrchy 42A, Bachureň 42A, Spišská Magura 42B, Ždiarska brázda 42B, Šarišská vrchovina 22 (Šarišské podolie 22A, Stráže 22A), Spišskošarišské medzihorie 22 (Lubovnianska kotlina 22B, Lubotínska pahorkatina 22B, Jakubianska brázda 22B, Hromovec 22B), Lubovnianska vrchovina 41A, Čergov 41A, Pieniny 41B, Nízke Beskydy 21 (Bušov 21B, Ondavská vrchovina 21A, Laborecká vrchovina 21A, Beskydské predhorie 21A), Bukovské vrchy 31, Vihorlatské vrchy 30, Slanské vrchy 20A.

5. Juhoslovenská oblasť

Záhorská nížina 1 (Borská nížina 1A, Chvojnická pahorkatina 1B, Dyjsko-moravská niva 1C, Dolnomoravská niva 1C), Podunajská nížina 2 (Podunajská rovina 2A, Čenkovská niva 2A, Podunajská pahorkatina 2B, Dolnovážska niva 2C, Nitrianska niva 2C, Žitavská niva 2C, Hronská niva 2C, Ipel'ská niva 2C), Burda 3, Juhoslovenská kotlina 10, Gemerská pahorkatina 10, Východoslovenská nížina 4 (Východoslovenská rovina 4A, Východoslovenská pahorkatina 4B, Zemplínske vrchy 20B, Cerová vrchovina 11).

**Príloha č. 10
k vyhláske č. 64/2001 Z. z.**

VZOR

UZNÁVACÍ LIST PRE VÝBEROVÝ STROM

Drevina:	Evidenčný kód:	Číslo stromu:
Užívateľ:		
IČO (resp. rodné číslo):		
LHC:	Katastrálne územie:	
LUC:		
Lokalita:	Okresný úrad:	
Lesná oblasť:	Semenárska oblasť:	

Opis porastu		Nadmorská výška:	
JPRL:		Sklon svahu:	
Expozícia svahu:		Lesný typ:	
Materská hornina:			
Pôdny druh:			
Pôdny typ:			

Opis stromu		Výška:	
Vek:		Priemer d _{1,3} :	
Tvar kmeňa:		Dĺžka koruny:	
Zbiehavosť:		Šírka koruny:	
Čistenie:		Pravidelnosť:	
Zavetvenie:		Tvar koruny:	
Konáre:		Hustota koruny:	
Borka:		Ochranná doba:	

V	Schválené okresným úradom
Dňa	v
Podpis a odtlačok pečiatky lesníckeho ústavu	Dňa Podpis a odtlačok pečiatky okresného úradu

**Príloha č. 11
k vyhláske č. 64/2001 Z. z.****Znaky evidenčného kódu semenného zdroja**

Evidenčný kód pozostáva z 10 znakov,

napr. 03 5 2 4 LM 001

03	číselný kód dreviny podľa prílohy č. 1
5	číselné označenie zdroja
2	číslo semenárskej oblasti podľa príloh č. 2 až 8.
4	číselné označenie výškovej zóny
LM	značka okresu ¹⁾
001	poradové číslo zdroja pridelené semenárskou kontrolou

Číselné označenie zdrojov:

Číslo	Zdroj
1	semenný rad
2	výberový strom
3	semenný porast
4	uznaný porast kategórie A
5	uznaný porast kategórie B
6	identifikovaný zdroj
7	génová základňa

Číselné označenie výškovej zóny:

Číslo	Výšková zóna
1	do 200 m n. m.
2	od 201 do 400 m n. m.
3	od 401 do 600 m n. m.
4	od 601 do 800 m n. m.
5	od 801 do 1 000 m n. m.
6	od 1 001 do 1 200 m n. m.
7	od 1 201 do 1 400 m n. m.
8	nad 1 401 m n. m.

**Príloha č. 12
k vyhláške č. 64/2001 Z. z.**

VZOR

**UZNÁVACÍ LIST
semenného sadu**

Evidenčný kód:	
Názov sadu:	
Drevina:	
Typ¹⁾:	
Výmera:	
Okresný úrad:	
Užívateľ:	
LHC:	
LUC:	
Pôvod výberových stromov²⁾:	
Počet výberových stromov:	

V dňa

.....
Podpis a odtlačok pečiatky užívateľa

V dňa

.....
Podpis a odtlačok pečiatky
lesníckeho ústavu

Okresný úrad súhlasí so založením semenného sadu a zaznamenáva jeho založenie v e videncii.

V dňa

.....
Podpis a odtlačok pečiatky
okresného úradu

¹⁾ Klonový alebo jadrový semenný sad.

²⁾ Pri domácom pôvode LHC semenárska oblasť, pri importe krajina pôvodu.

Príloha č. 13
k vyhláske č. 64/2001 Z. z.

VZOR

UZNÁVACÍ LIST
semenného porastu

Evidenčný kód:	
Drevina:	
Počiatočná výmera:	
Rozšírenie výmery:	

Okresný úrad:	
Užívateľ:	
LHC:	
LUC:	
JPRL:	
Pôvod osiva:	
Obnovné zastúpenie drevín:	

V dňa

.....
 Podpis a odtlačok pečiatky užívateľa

V dňa

.....
 Podpis a odtlačok pečiatky lesníckeho ústavu

Okresný úrad súhlasí so založením semenného porastu a zaznamenáva jeho založenie v evidencii.

V dňa

.....
 Podpis a odtlačok pečiatky okresného úradu

VZOR

UZNÁVACÍ LIST
lesných porastov na zber semien

Evidenčný kód:		Platnosť LHP:	od	do
Predchádzajúci kód:				

Fenotypová kategória:		Drevina:	
Semenárska oblasť:		Užívateľ:	
Lesná oblasť:		LHC:	
Výšková zóna:		LUC:	
Zemepisná šírka:		Okres:	
Zemepisná dĺžka:		Kraj:	

Celková vým. pre drev.:
ha

Počet príloh:

Užívateľ zastúpený odborným lesným hospodárom súhlasí s uznaním lesných porastov na zber plodov a semien lesných drevín.

V dňa

.....
Podpis a odtlačok pečiatky užívateľa

Porasty uvedené v prílohe tohto tlačiva sú vhodné na uznanie na zber plodov a semien lesných drevín.

V dňa

.....
Podpis a odtlačok pečiatky
lesníckeho ústavu

Porasty uvedené v prílohe tohto tlačiva sa uznávajú na zber semien a plodov lesných drevín.

V dňa

.....
Podpis a odtlačok pečiatky
okresného úradu

ZOZNAM PORASTOV V UZNANEJ JEDNOTKE

Príloha č.:

Charakteristika					
JPRL:					
Predchádzajúce označenie JPRL:					
Nadmorská výška:					
Vek dreviny:					
Stredný priemer:	cm	cm	cm	cm	cm
Stredná výška:	m	m	m	m	m
Zakmenenie:					
Zastúpenie dreviny:	%	%	%	%	%
Zastúpenie ostatných drevín:					
Bonita:					
Sklon svahu:	%	%	%	%	%
Expozícia:					
Vegetačný stupeň:					
HSLT:					
Plocha porastu:	ha	ha	ha	ha	ha
Plocha pre drevinu:	ha	ha	ha	ha	ha
Zásoba dreviny na ha:	m ³	m ³	m ³	m ³	m ³
Porastová zásoba:	m ³	m ³	m ³	m ³	m ³
Pôvod porastu:					
Spôsob založenia:					
Ochranná doba (roky):					

Pri viacerých porastoch sa použije kópia tejto strany.

VZOR

UZNÁVACÍ LIST
génovej základne lesných drevín (GZ)

Názov GZ:			
Názvy rajónov GZ:		Počet rajónov GZ:	
Evidenčný kód:			
Drevina:		Výmera GZ:	
LHC:			
LUC:			
Lesná oblasť:			
Užívateľ:			
Kraj:			
Okres:			
Zásady hospodárenia:			
Účel zriadenia GZ:			

V dňa

.....
Podpis a odtlačok pečiatky užívateľa

V dňa

.....
Podpis a odtlačok pečiatky
lesníckeho ústavu

V dňa

.....
Podpis a odtlačok pečiatky
okresného úradu

NÁČRTOK RAJÓNU GZ¹⁾

¹⁾ Pri viacerých rajónoch sa použije kópia tejto strany.

**Príloha č. 18
k vyhláske č. 64/2001 Z. z.**

VZOR

LIST O PÔVODE SEMENA ALEBO SEMENNEJ SUROVINY
č. /

Drevina:		Množstvo:	kg
Evidenčný kód:		JPRL:	
Okres:		Semenárska oblasť:	
Užívateľ:		Kategória zdroja:	
LHC:		Nadmorská výška:	
LUC:		Vek:	
Spôsob uskladnenia:		Rok zberu:	
Miesto uskladnenia:		Spôsob zberu:	
Zber povolený pre¹⁾:			
Poškodenie semien a plodov hmyzom alebo hubami:			

V dňa

.....
Podpis a odtlačok pečiatky
užívateľa zdroja

.....
Podpis odborného lesného hospodára,
meno a číslo osvedčenia

¹⁾ Uvádza sa v prípade, ak sa zber semena alebo semennej suroviny nevykonáva pre potreby užívateľa semenného zdroja.

Príloha č. 19
k vyhláske č. 64/2001 Z. z.

VZOR

DOKLAD O NADOBUDNUTÍ SEMENA ALEBO SEMENNEJ SUROVINY

č. /

Názov dreviny:		Číslo listu o pôvode:	
Evidenčný kód:		JPRL:	
Užívateľ zdroja:		LHC:	
Vlastník semena alebo semennej suroviny:		LUC:	
Spracovateľ semena alebo semennej suroviny:		Množstvo suroviny ¹⁾ :	kg
		Celkové množstvo semena ²⁾ :	kg
Odberateľ:		Odpredané množstvo semena ³⁾ :	kg
		Rok zberu:	

V dňa

.....
Podpis a odtlačok pečiatky
vlastníka alebo spracovateľa osiva

¹⁾ Udáva sa množstvo nazbieraných plodov alebo semien podľa listu o pôvode.

²⁾ Udáva sa celkové množstvo čistého semena získaného po spracovaní semennej suroviny.

³⁾ Udáva sa množstvo semena odpredaného alebo iným spôsobom prenechaného novému vlastníkovi.

**Príloha č. 24
k vyhláške č. 64/2001 Z. z.**

VZOR

ŽIADOSŤ**o vydanie osvedčenia o odbornej spôsobilosti pre fyzickú osobu**

Meno, priezvisko, titul:

Dátum narodenia:

Miesto narodenia:

Miesto trvalého pobytu:

Rodné číslo:

Skončené vzdelanie:

Podľa § 16 ods. 1 vyhlášky Ministerstva pôdohospodárstva Slovenskej republiky č. 64/2001 Z. z. o reprodukčnom materiáli lesných drevín, jeho získavaní a evidencii žiadam o vydanie osvedčenia o odbornej spôsobilosti na túto činnosť¹⁾:

1. Zber plodov a semien lesných drevín.
2. Lúštenie, skladovanie a produkcia lesného reprodukčného materiálu .
3. Obchodovanie s lesným reprodukčným materiálom.

V dňa

.....
Podpis žiadateľa

¹⁾ Nehodiace sa škrtnite.

**Príloha č. 25
k vyhláske č. 64/2001 Z. z.**

VZOR

**ŽIADOSŤ
o vydanie osvedčenia o odbornej spôsobilosti pre právnickú osobu**

Žiadateľ (obchodné meno):

Sídlo (obec, ulica, PSČ):

IČO:

Podľa § 16 ods. 1 vyhlásky Ministerstva pôdohospodárstva Slovenskej republiky č. 64/2001 Z. z. o reprodukčnom materiáli lesných drevín, jeho získavaní a evidencii žiadam o vydanie osvedčenia o odbornej spôsobilosti na túto činnosť¹⁾:

1. Zber plodov a semien lesných drevín.
2. Lúštenie, skladovanie a produkcia lesného reprodukčného materiálu.
3. Obchodovanie s lesným reprodukčným materiálom.

Činnosti zabezpečí odborne spôsobilá fyzická osoba:

Meno, priezvisko, titul:

Dátum narodenia:

Miesto trvalého pobytu:

Miesto narodenia:

Rodné číslo:

Číslo osvedčenia o odbornej spôsobilosti:

V dňa

.....
Podpis a odtlačok pečiatky žiadateľa

¹⁾ Nehodiace sa škrtnite.

**Príloha č. 26
k vyhláške č. 64/2001 Z. z.**

VZOR

MINISTERSTVO PÔDOHOSPODÁRSTVA SLOVENSKEJ REPUBLIKY

číslo:

Podľa § 9 ods. 2 zákona Slovenskej národnej rady č. 100/1977 Z. z. o hospodárení v lesoch a štátnej správe lesného hospodárstva v znení zákona Národnej rady Slovenskej republiky č. 265/1995 Z. z.

vydáva

OSVEDČENIE

o odbornej spôsobilosti fyzickej osoby

Meno, priezvisko, titul:

Dátum narodenia:

Miesto trvalého pobytu:

Miesto narodenia:

Rodné číslo:

Na činnosť:

V dňa

.....
Podpis a odtlačok pečiatky ministerstva

**Príloha č. 27
k vyhláške č. 64/2001 Z. z.**

VZOR

MINISTERSTVO PÔDOHOSPODÁRSTVA SLOVENSKEJ REPUBLIKY

číslo:

Podľa § 9 ods. 2 zákona Slovenskej národnej rady č. 100/1977 Zb. o hospodárení v lesoch a štátnej správe lesného hospodárstva v znení zákona Národnej rady Slovenskej republiky č. 265/1995 Z. z.

vydáva**OSVEDČENIE****o odbornej spôsobilosti právnickej osoby**

Subjekt (obchodné meno):

Sídlo (obec, ulica, PSČ):

IČO:

Na činnosti:

ktoré bude vykonávať prostredníctvom odborne spôsobilej fyzickej osoby:

Meno, priezvisko, titul:

Dátum narodenia:

Miesto narodenia:

Miesto trvalého pobytu:

Rodné číslo:

Číslo osvedčenia o odbornej spôsobilosti fyzickej osoby:

V dňa

.....
Podpis a odtlačok pečiatky ministerstva

Príloha č. 28
k vyhláske č. 64/2001 Z. z.

VZOR

LESNÍCKY VÝSKUMNÝ ÚSTAV

Podľa § 9 ods. 5 zákona Slovenskej národnej rady č. 100/1977 Zb. o hospodárení v lesoch a štátnej správe lesného hospodárstva v znení zákona Národnej rady Slovenskej republiky č. 265/1995 Z. z.

vydáva

OSVEDČENIE

na zalesňovanie lesných pozemkov semenami a sadenicami dovezenými zo zahraničia

Dovezený materiál	Sadenice*)	Osivo lesných drevín*)
Názov dreviny		
Krajina pôvodu		
Nadm. výška (m n. m.)		
Semenárska oblasť ¹⁾	Pestovná oblasť ¹⁾	Makroregión, mikroregión ¹⁾
Počet sadenic v tis. ks		Vek
Kvalita sadenic		
Množstvo osiva v kg		
Kvalita osiva		
	Výsadba v SR	Sejba v SR
Semenárska oblasť		
Nadmorská výška v m n. m.		
LHC		
LUC		
JPRL		
Lokalita		
Počet sadenic v ks		
Množstvo osiva v kg		

V dňa

.....
Pečiatka a podpis lesníckeho ústavu

*) Nehodí sa škrtnúť.

¹⁾ Podľa rajonizácie v krajine pôvodu.

- 1) § 2 ods. 13 a 14 zákona Národnej rady Slovenskej republiky č. 291/1996 Z. z. o odrodách a osivách.
 - 2) § 1 a 2 zákona č. 61/1977 Zb. o lesoch v znení zákona Národnej rady Slovenskej republiky č. 183/1993 Z. z.
 - 3) § 31 písm. h) zákona Národnej rady Slovenskej republiky č. 291/1996 Z. z.
 - 4) § 33 písm. a) zákona Národnej rady Slovenskej republiky č. 291/1996 Z. z.
 - 5) § 14a ods. 1 písm. g) zákona Slovenskej národnej rady č. 100/1977 Zb. o hospodárení v lesoch a štátnej správe lesného hospodárstva v znení zákona Národnej rady Slovenskej republiky č. 183/1993 Z. z.
 - 6) § 31 písm. c) zákona Národnej rady Slovenskej republiky č. 291/1996 Z. z.
 - 7) § 33 písm. a) zákona Národnej rady Slovenskej republiky č. 291/1996 Z. z.
 - 8) § 33 písm. b) zákona Národnej rady Slovenskej republiky č. 291/1996 Z. z.
 - 9) § 13 ods. 2 vyhlášky Ministerstva pôdohospodárstva Slovenskej republiky č. 5/1995 Z. z. o hospodárskej úprave lesov.
 - 10) § 13 ods. 3 vyhlášky Ministerstva pôdohospodárstva Slovenskej republiky č. 5/1995 Z. z.
 - 11) § 27 ods. 1 písm. f) zákona Slovenskej národnej rady č. 100/1977 Zb.
 - 12) § 7 zákona Slovenskej národnej rady č. 100/1977 Zb.
 - 13) § 33 písm. c) zákona Národnej rady Slovenskej republiky č. 291/1996 Z. z.
 - 14) § 3 ods. 6 zákona Slovenskej národnej rady č. 100/1977 Zb.
 - 15) § 7 ods. 4 zákona Národnej rady Slovenskej republiky č. 291/1996 Z. z.
 - 16) § 26 ods. 1 písm. b) zákona Slovenskej národnej rady č. 100/1977 Zb.
 - 17) § 9 ods. 4 zákona Slovenskej národnej rady č. 100/1977 Zb. v znení zákona Národnej rady Slovenskej republiky č. 265/1995 Z. z.
 - 18) § 31 písm. b) zákona Národnej rady Slovenskej republiky č. 291/1996 Z. z.
 - 19) § 1 ods. 2 vyhlášky Ministerstva pôdohospodárstva Slovenskej republiky č. 31/1999 Z. z. o lesnej hospodárskej evidencii.
 - 20) § 9 ods. 2 zákona Slovenskej národnej rady č. 100/1977 Zb. v znení zákona Národnej rady Slovenskej republiky č. 265/1995 Z. z.
 - 21) § 30 a 31 zákona Slovenskej národnej rady č. 100/1977 Zb.
 - 22) § 9 ods. 5 zákona Slovenskej národnej rady č. 100/1977 Zb. v znení zákona Národnej rady Slovenskej republiky č. 265/1995 Z. z.
- 1) Opatrenie Štatistického úradu Slovenskej republiky č. 299/1996 Z. z., ktorým sa ustanovujú číselníky územných jednotiek Slovenskej republiky v znení neskorších predpisov.

