

ZBIERKA ZÁKONOV SLOVENSKEJ REPUBLIKY

Ročník 2002

Vyhlásené: 25.07.2002

Časová verzia predpisu účinná od: 01.08.2002

Obsah tohto dokumentu má informatívny charakter.

412

NARIADENIE VLÁDY

Slovenskej republiky

z 3. júla 2002,

**ktorým sa dopĺňa nariadenie vlády Slovenskej republiky č. 410/2000
Z. z. o zmene hraníc Vojenského obvodu Záhorie v znení nariadenia
vlády Slovenskej republiky č. 450/2001 Z. z.**

Vláda Slovenskej republiky podľa § 4 zákona č. 281/1997 Z. z. o vojenských obvodoch a zákon, ktorým sa mení zákon Národnej rady Slovenskej republiky č. 222/1996 Z. z. o organizácii miestnej štátnej správy a o zmene a doplnení niektorých zákonov v znení neskorších predpisov nariaďuje:

Čl. I

Nariadenie vlády Slovenskej republiky č. 410/2000 Z. z. o zmene hraníc Vojenského obvodu Záhorie v znení nariadenia vlády Slovenskej republiky č. 450/2001 Z. z. sa dopĺňa takto:

1. Za § 1a sa vkladá § 1b, ktorý znie:

„§ 1b

(1) Hranice Vojenského obvodu Záhorie sa menia takto:

- a) z katastrálneho územia Nivky sa vyčleňujú pozemky s výmerou 2 392 108 m².
- b) z katastrálneho územia Bažantnica sa vyčleňujú pozemky s výmerou 5 308 513 m².
- c) z katastrálneho územia Riadok sa vyčleňujú pozemky s výmerou 263 638 m².

(2) Pozemky vyčlenené z Vojenského obvodu Záhorie sa začleňujú do katastrálnych území takto:

- a) z katastrálneho územia Nivky sa začleňujú pozemky s výmerou 2 392 108 m² do katastrálneho územia Veľké Leváre,
- b) z katastrálneho územia Bažantnica sa začleňujú pozemky s výmerou 243 894 m² do katastrálneho územia Lozorno,
- c) z katastrálneho územia Bažantnica sa začleňujú pozemky s výmerou 1 740 424 m² do katastrálneho územia Plavecký Štvrtok,
- d) z katastrálneho územia Bažantnica sa začleňujú pozemky s výmerou 3 324 195 m² do katastrálneho územia Malacky,
- e) z katastrálneho územia Riadok sa začleňujú pozemky s výmerou 263 638 m² do katastrálneho územia Malacky.

(3) Pozemky, ktoré sa podľa odseku 1 vyčleňujú z Vojenského obvodu Záhorie, sú uvedené podľa katastrálnych území, parcelných čísel, druhov pozemkov a výmer v prílohe č. 1;

vyčlenené pozemky, ktoré sa začleňujú do jednotlivých katastrálnych území podľa odseku 2, sú vyznačené v kópiách z máp vojenského katastra nehnuteľností, ktoré sú v prílohe č. 2."

2. Za prílohu č. 2 sa vkladajú prílohy č. 3 a 4 v znení uvedenom v prílohách č. 1 a 2 tohto nariadenia.

Čl. II

Toto nariadenie nadobúda účinnosť 1. augusta 2002.

Mikuláš Dzurinda v. r.

Príloha č. 1
k nariadeniu vlády č. 412/2002 Z. z.

Príloha č. 3 k nariadeniu vlády č. 410/2000 Z. z.

Zoznam pozemkov vyčlenených z územia Vojenského obvodu Záhorie

Katastrálne územie Nivky

| parcela číslo | druh pozemku | výmera (m²) |
|----------------------|----------------------|-------------------------------|
| 47 | lesný pozemok | 91 350 |
| 49 | orná pôda | 5 397 |
| 50 | lesný pozemok | 4 816 |
| 91 | lesný pozemok | 68 768 |
| 92 | lesný pozemok | 128 079 |
| 96 | lesný pozemok | 1 970 |
| 102 | lesný pozemok | 13 161 |
| 103 | lesný pozemok | 24 331 |
| 105 | lesný pozemok | 57 901 |
| 106 | lesný pozemok | 492 190 |
| 107 | lesný pozemok | 254 509 |
| 109 | záhrady | 2 819 |
| 111 | lesný pozemok | 64 |
| 161 | lesný pozemok | 940 610 |
| 162 | lesný pozemok | 9 684 |
| 164 | trvalý trávny porast | 14 075 |
| 166 | ostatná plocha | 39 957 |
| 104/1 | ostatná plocha | 3 348 |
| 104/2 | ostatná plocha | 3 540 |
| 108/1 | ostatná plocha | 9 700 |
| 108/2 | ostatná plocha | 2 416 |
| 110/1 | zastavaná plocha | 3 147 |
| 110/2 | zastavaná plocha | 92 |
| 110/3 | zastavaná plocha | 175 |
| 110/4 | zastavaná plocha | 412 |
| 110/5 | zastavaná plocha | 90 |
| 42/1 | ostatná plocha | 1 641 |
| 42/10 | ostatná plocha | 166 |
| 42/4 | ostatná plocha | 1 053 |
| 42/5 | ostatná plocha | 3 106 |
| 42/6 | ostatná plocha | 310 |
| 42/7 | ostatná plocha | 4 783 |
| 42/8 | ostatná plocha | 147 |

| | | |
|--|------------------|--------------------------------|
| 44/2 | ostatná plocha | 18 648 |
| 44/3 | ostatná plocha | 30 197 |
| 44/4 | ostatná plocha | 1 842 |
| 44/5 | ostatná plocha | 29 087 |
| 44/6 | ostatná plocha | 44 156 |
| 44/7 | ostatná plocha | 60 748 |
| 48/1 | zastavaná plocha | 1 170 |
| 48/10 | zastavaná plocha | 50 |
| 48/11 | zastavaná plocha | 3 652 |
| 48/2 | zastavaná plocha | 162 |
| 48/3 | zastavaná plocha | 128 |
| 48/4 | zastavaná plocha | 2 862 |
| 48/5 | zastavaná plocha | 1 586 |
| 48/6 | zastavaná plocha | 35 |
| 48/7 | zastavaná plocha | 119 |
| 48/8 | zastavaná plocha | 2 579 |
| 48/9 | zastavaná plocha | 108 |
| 51/1 | orná pôda | 3 137 |
| 51/2 | orná pôda | 1 802 |
| 51/3 | orná pôda | 84 |
| 51/4 | orná pôda | 75 |
| 51/5 | orná pôda | 436 |
| 52/1 | zastavaná plocha | 806 |
| 52/2 | zastavaná plocha | 102 |
| 52/3 | zastavaná plocha | 1 235 |
| 52/4 | zastavaná plocha | 102 |
| 52/5 | zastavaná plocha | 1 183 |
| 52/6 | zastavaná plocha | 106 |
| 52/7 | zastavaná plocha | 1 143 |
| 52/8 | zastavaná plocha | 105 |
| 94/2 | vodná plocha | 138 |
| 94/3 | vodná plocha | 201 |
| 94/4 | vodná plocha | 299 |
| 94/5 | vodná plocha | 218 |
| Spolu z katastrálneho územia Nivky do katastrálneho územia Velké Leváre | | 2 392 108 m² |

Katastrálne územie Riadok

| parcela číslo | druh pozemku | výmera (m²) |
|----------------------|---------------------|-------------------------------|
| 75 | lesná plocha | 196 471 |
| 76/1 | ostatná plocha | 14 268 |
| 76/2 | ostatná plocha | 41 796 |
| 76/3 | ostatná plocha | 583 |
| 86/1 | ostatná plocha | 1 533 |
| 86/10 | zastavaná plocha | 859 |
| 86/11 | zastavaná plocha | 95 |
| 86/12 | zastavaná plocha | 48 |
| 86/13 | zastavaná plocha | 899 |
| 86/14 | zastavaná plocha | 96 |
| 86/15 | zastavaná plocha | 55 |
| 86/16 | zastavaná plocha | 848 |
| 86/17 | zastavaná plocha | 96 |
| 86/18 | zastavaná plocha | 42 |
| 86/19 | zastavaná plocha | 696 |
| 86/2 | zastavaná plocha | 199 |
| 86/20 | zastavaná plocha | 52 |
| 86/21 | zastavaná plocha | 96 |
| 86/22 | zastavaná plocha | 92 |
| 86/23 | zastavaná plocha | 52 |
| 86/24 | zastavaná plocha | 509 |
| 86/25 | zastavaná plocha | 94 |
| 86/26 | zastavaná plocha | 53 |
| 86/27 | zastavaná plocha | 518 |
| 86/28 | zastavaná plocha | 95 |
| 86/29 | zastavaná plocha | 49 |
| 86/3 | zastavaná plocha | 23 |
| 86/30 | zastavaná plocha | 501 |
| 86/31 | zastavaná plocha | 96 |
| 86/32 | zastavaná plocha | 49 |
| 86/33 | zastavaná plocha | 663 |
| 86/34 | zastavaná plocha | 646 |
| 86/35 | zastavaná plocha | 1 211 |
| 86/4 | zastavaná plocha | 23 |
| 86/5 | zastavaná plocha | 29 |
| 86/6 | zastavaná plocha | 29 |
| 86/7 | zastavaná plocha | 28 |
| 86/8 | zastavaná plocha | 95 |
| 86/9 | zastavaná plocha | 51 |

| | |
|--|------------------------------|
| Spolu z katastrálneho územia Riadok do katastrálneho územia Malacky | 263 638 m² |
|--|------------------------------|

Katastrálne územie Bažantnica

| parcela číslo | druh pozemku | výmera (m ²) |
|---------------|----------------------|--------------------------|
| 1/1 | ostatná plocha | 999 |
| 10 | trvalý trávny porast | 3 075 |
| 11 | lesná plocha | 172 713 |
| 114 | lesná plocha | 10 062 |
| 115 | ostatná plocha | 3 226 |
| 116 | lesná plocha | 109 240 |
| 117 | vodná plocha | 151 786 |
| 118 | vodná plocha | 19 988 |
| 119 | vodná plocha | 6 782 |
| 12 | lesná plocha | 39 920 |
| 120/1 | lesná plocha | 317 666 |
| 120/2 | lesná plocha | 121 823 |
| 129 | lesná plocha | 112 135 |
| 13 | orná pôda | 20 921 |
| 130/2 | lesná plocha | 178 522 |
| 133/2 | lesná plocha | 4 439 |
| 134/2 | lesná plocha | 4 338 |
| 135/1 | lesná plocha | 285 602 |
| 14/1 | vodná plocha | 9 406 |
| 14/4 | vodná plocha | 1 075 |
| 15 | lesný pozemok | 34 621 |
| 2 | trvalý trávny porast | 2 209 |
| 21/1 | zastavaná plocha | 13 835 |
| 21/2 | zastavaná plocha | 313 |
| 21/3 | zastavaná plocha | 47 |
| 21/4 | zastavaná plocha | 15 |
| 21/5 | zastavaná plocha | 1 828 |
| 21/6 | zastavaná plocha | 20 |
| 22 | ostatná plocha | 2 592 |
| 23 | orná pôda | 6 704 |
| 24/1 | zastavaná plocha | 1 718 |
| 24/2 | zastavaná plocha | 1 540 |
| 24/3 | zastavaná plocha | 353 |
| 24/4 | zastavaná plocha | 48 |
| 24/5 | zastavaná plocha | 36 |
| 24/6 | zastavaná plocha | 186 |
| 24/7 | zastavaná plocha | 174 |

| | | |
|------|------------------|---------|
| 24/8 | zastavaná plocha | 122 |
| 24/9 | zastavaná plocha | 40 |
| 26/1 | zastavaná plocha | 4 607 |
| 26/2 | zastavaná plocha | 189 |
| 27/1 | ostatná plocha | 8 827 |
| 28/1 | zastavaná plocha | 5 711 |
| 28/2 | zastavaná plocha | 403 |
| 28/3 | zastavaná plocha | 759 |
| 28/4 | zastavaná plocha | 398 |
| 28/5 | zastavaná plocha | 110 |
| 28/6 | zastavaná plocha | 340 |
| 3 | lesný pozemok | 209 919 |
| 31/1 | zastavaná plocha | 1 562 |
| 31/2 | zastavaná plocha | 96 |
| 31/3 | zastavaná plocha | 26 |
| 31/4 | zastavaná plocha | 1 054 |
| 31/5 | zastavaná plocha | 99 |
| 31/6 | zastavaná plocha | 24 |
| 32/1 | zastavaná plocha | 914 |
| 32/2 | zastavaná plocha | 87 |
| 32/3 | zastavaná plocha | 23 |
| 32/4 | zastavaná plocha | 1 183 |
| 32/5 | zastavaná plocha | 97 |
| 32/6 | zastavaná plocha | 22 |
| 33 | orná pôda | 63 013 |
| 34 | orná pôda | 3 504 |
| 35/1 | zastavaná plocha | 10 526 |
| 35/2 | zastavaná plocha | 256 |
| 35/3 | zastavaná plocha | 19 |
| 35/4 | zastavaná plocha | 19 |
| 35/5 | zastavaná plocha | 44 |
| 35/6 | zastavaná plocha | 331 |
| 36 | orná pôda | 1 016 |
| 37 | ostatná plocha | 1 595 |
| 38 | lesná plocha | 67 959 |
| 39/1 | ostatná plocha | 6 729 |
| 39/2 | ostatná plocha | 17 425 |
| 4/1 | ostatná plocha | 43 483 |
| 4/2 | ostatná plocha | 104 |
| 4/3 | ostatná plocha | 196 749 |
| 4/7 | ostatná plocha | 71 850 |

| | | |
|--|----------------------|--------------------------------|
| 41 | zastavaná plocha | 74 730 |
| 42/1 | zastavaná plocha | 1 824 |
| 42/2 | zastavaná plocha | 182 |
| 42/3 | zastavaná plocha | 49 |
| 43 | orná pôda | 2 520 |
| 44 | orná pôda | 2 312 |
| 45/1 | zastavaná plocha | 1 617 |
| 45/2 | zastavaná plocha | 139 |
| 45/3 | zastavaná plocha | 51 |
| 46 | zastavaná plocha | 118 |
| 47 | ostatná plocha | 3 273 |
| 48/1 | ostatná plocha | 11 933 |
| 48/2 | ostatná plocha | 2 857 |
| 49 | lesná plocha | 170 154 |
| 50 | trvalý trávny porast | 82 035 |
| 51 | orná pôda | 14 112 |
| 52 | lesná plocha | 318 367 |
| 53 | trvalý trávny porast | 3 734 |
| 54 | trvalý trávny porast | 3 494 |
| 55 | trvalý trávny porast | 3 321 |
| 56 | lesná plocha | 107 201 |
| 8/1 | zastavaná plocha | 3 497 |
| 8/10 | zastavaná plocha | 230 |
| 8/11 | zastavaná plocha | 1 977 |
| 8/2 | zastavaná plocha | 94 |
| 8/3 | zastavaná plocha | 881 |
| 8/4 | zastavaná plocha | 154 |
| 8/5 | zastavaná plocha | 1 225 |
| 8/6 | zastavaná plocha | 231 |
| 8/7 | zastavaná plocha | 1 036 |
| 8/8 | zastavaná plocha | 229 |
| 8/9 | zastavaná plocha | 1 223 |
| 83 | lesná plocha | 41 845 |
| 9/1 | trvalý trávny porast | 56 657 |
| 9/2 | trvalý trávny porast | 49 702 |
| Spolu z katastrálneho územia Bažantnica do katastrálneho územia Malacky | | 3 324 195 m² |

Katastrálne územie Bažantnica

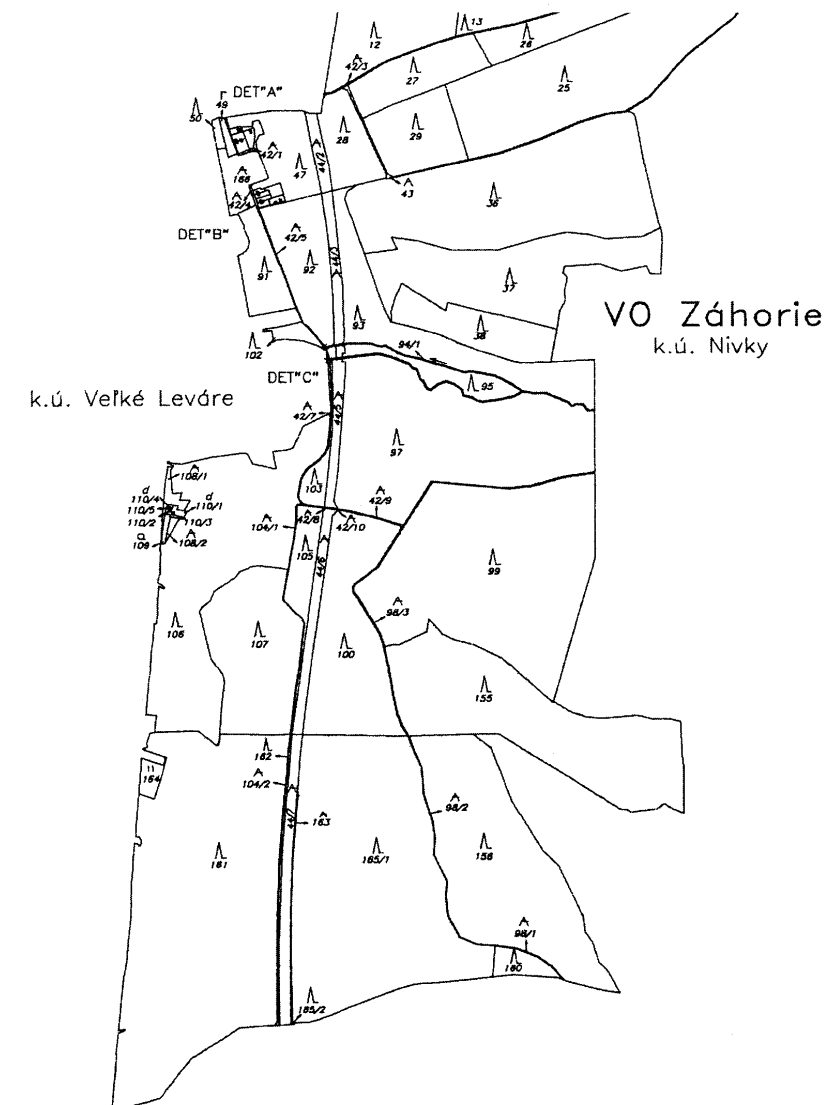
| parcela číslo | druh pozemku | výmera (m ²) |
|---|----------------------|--------------------------------|
| 130/1 | lesná plocha | 298 699 |
| 131 | ostatná plocha | 8 773 |
| 132 | trvalý trávny porast | 9 177 |
| 133/1 | lesná plocha | 66 713 |
| 134/1 | ostatná plocha | 7 291 |
| 135/2 | lesná plocha | 36 539 |
| 136 | lesná plocha | 379 763 |
| 137 | ostatná plocha | 4 856 |
| 138 | ostatná plocha | 3 127 |
| 139 | ostatná plocha | 3 522 |
| 140/1 | zastavaná plocha | 3 865 |
| 140/2 | zastavaná plocha | 105 |
| 140/3 | zastavaná plocha | 156 |
| 140/4 | zastavaná plocha | 856 |
| 140/5 | zastavaná plocha | 2 784 |
| 141/1 | lesná plocha | 145 384 |
| 141/2 | ostatná plocha | 100 |
| 142 | vodná plocha | 394 |
| 143 | ostatná plocha | 315 880 |
| 233 | lesná plocha | 126 904 |
| 234 | ostatná plocha | 1 955 |
| 235 | ostatná plocha | 1 669 |
| 236/1 | ostatná plocha | 56 269 |
| 236/2 | ostatná plocha | 30 721 |
| 236/3 | ostatná plocha | 4 034 |
| 236/4 | ostatná plocha | 269 |
| 251 | lesná plocha | 115 152 |
| 252 | ostatná plocha | 4 991 |
| 253 | ostatná plocha | 3 295 |
| 255/4 | lesná plocha | 17 829 |
| 275/1 | ostatná plocha | 1 141 |
| 275/2 | ostatná plocha | 326 |
| 276/1 | lesná plocha | 1 399 |
| 4/4 | ostatná plocha | 71 732 |
| 4/5 | ostatná plocha | 14 443 |
| 4/6 | ostatná plocha | 311 |
| Spolu z katastrálneho územia Bažantnica do katastrálneho územia Plavecký Štvrtok | | 1 740 424 m² |



| parcela číslo | druh pozemku | výmera (m²) |
|--|---------------------|-------------------------------|
| 236/5 | ostatná plocha | 58 930 |
| 236/6 | ostatná plocha | 19 788 |
| 288/2 | lesná plocha | 41 681 |
| 255/1 | lesná plocha | 41 920 |
| 255/2 | ostatná plocha | 4 892 |
| 255/3 | lesná plocha | 10 622 |
| 278 | lesná plocha | 66 061 |
| Spolu z katastrálneho územia Bažantnica do katastrálneho územia Lozorno | | 243 894 m² |

Z Vojenského obvodu Záhorie sa vyčleňuje spolu 7 964 259 m².

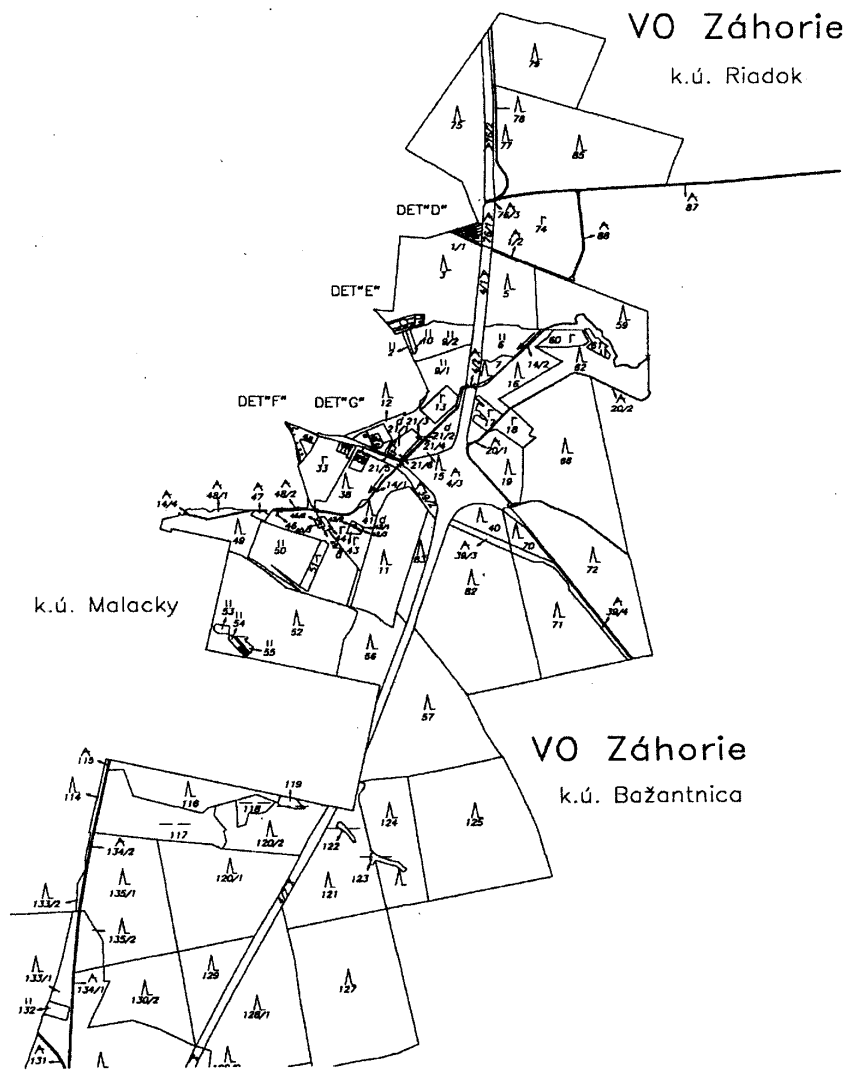
Príloha č. 2
k nariadeniu vlády č. 412/2002 Z. z.



Príloha č. 4 k nariadeniu vlády č. 410/2000 Z. z.



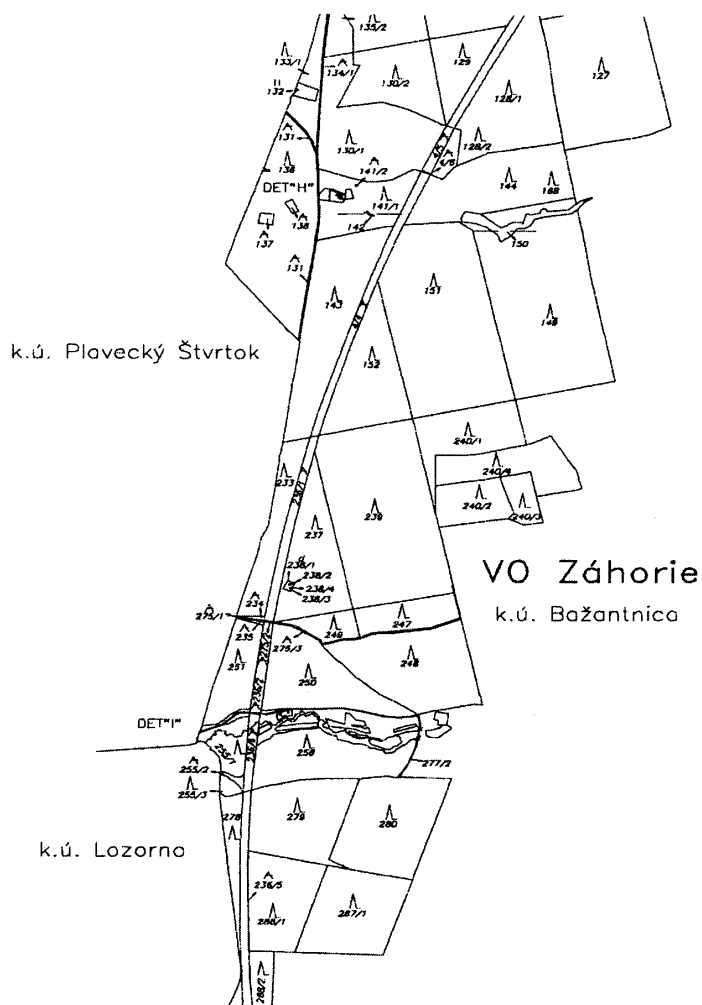
| | | | |
|---|-----------------------|--|--------------------|
| Ministerstvo obrany SR Vojenský katastrálny úrad Bratislava | Okres: Malacky | Voj. obvod: Záhorie | Kat. územie: Nivky |
| | Č. obj.: 20/2002 | Map. list: 34, 43, 44, 51 | Mierka 1 : 18 500 |
| KÓPIA Z MAPY VOJENSKÉHO KATASTRA NEHNUTEĽNOSTÍ | | | |
| Vyhotovil: | Potvrdil: |   Pečiatka štátného úradu | |
| Ing. Martin TRSTENSKÝ | Ing. Martin TRSTENSKÝ | | |
| 22. apríl 2002 | 22. apríl 2002 | | |



Súradnice lomových bodov hranice VO Záhorie sú určené v súradnicovom systéme S-JTSK.



| | | | |
|--|-------------------------|--|-------------------------------------|
| Ministerstvo obrany SR Vojenský katastrálny úrad Bratislava | Okres: Malacky | Voj. obvod: Záhorie | Kat. úz.: Riadok, Bažantnica |
| | Č. obj.: 20/2002 | Map. list: 65, 71, 70,65, 74, 78 | Mierka 1 : 22 500 |
| KÓPIA Z MAPY VOJENSKÉHO KATASTRA NEHNUTEĽNOSTÍ | | | |
| Vyhotovil: | Potvrdil: |   | |
| Ing. Martin TRSTENSKÝ | Ing. Martin TRSTENSKÝ | | |
| 22. apríl 2002 | 22. apríl 2002 | | |

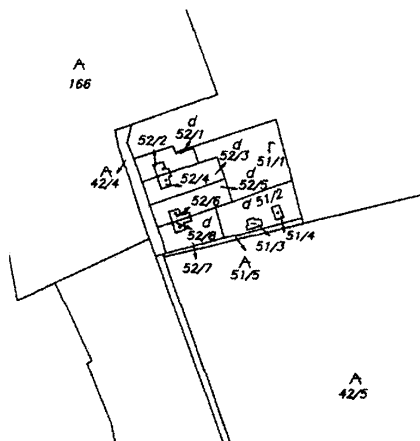
Súradnice lomových bodov hranice VO Záhorie sú určené v súradnicovom systéme S-JTSK.



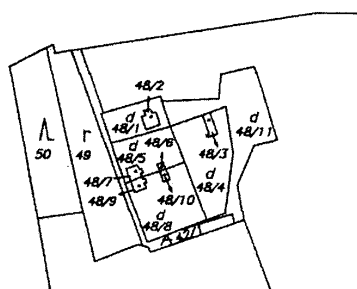
| | | | |
|--|-------------------------|--|-----------------------------|
| Ministerstvo obrany SR Vojenský katastrálny úrad Bratislava | Okres: Malacky | Voj. obvod: Záhorie | Kat. úz.: Bažantnica |
| | Č. obj.: 20/2002 | Map. list: 74, 78, 83, 89 | Mierka 1 : 22 500 |
| KÓPIA Z MAPY VOJENSKÉHO KATASTRA NEHNUTEĽNOSTÍ | | | |
| Vyhotovil: | Potvrdil: |   | |
| Ing. Martin TRSTENSKÝ | Ing. Martin TRSTENSKÝ | | |
| 22. apríl 2002 | 22. apríl 2002 | | |

Súradnice lomových bodov hranice VO Záhorie sú určené v súradnicovom systéme S-JTSK.

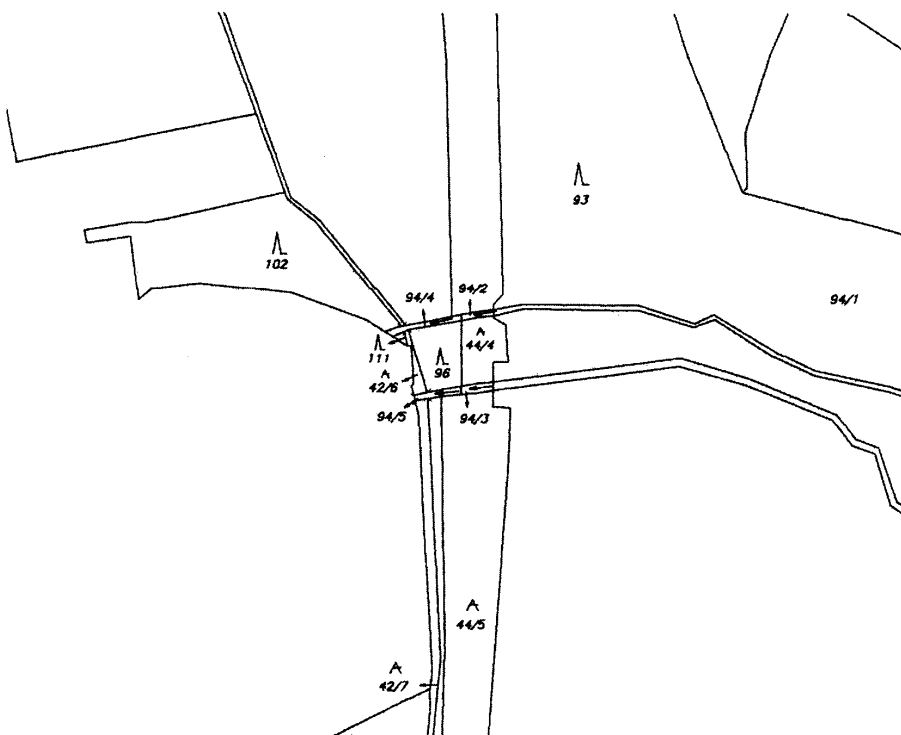
DET "B"

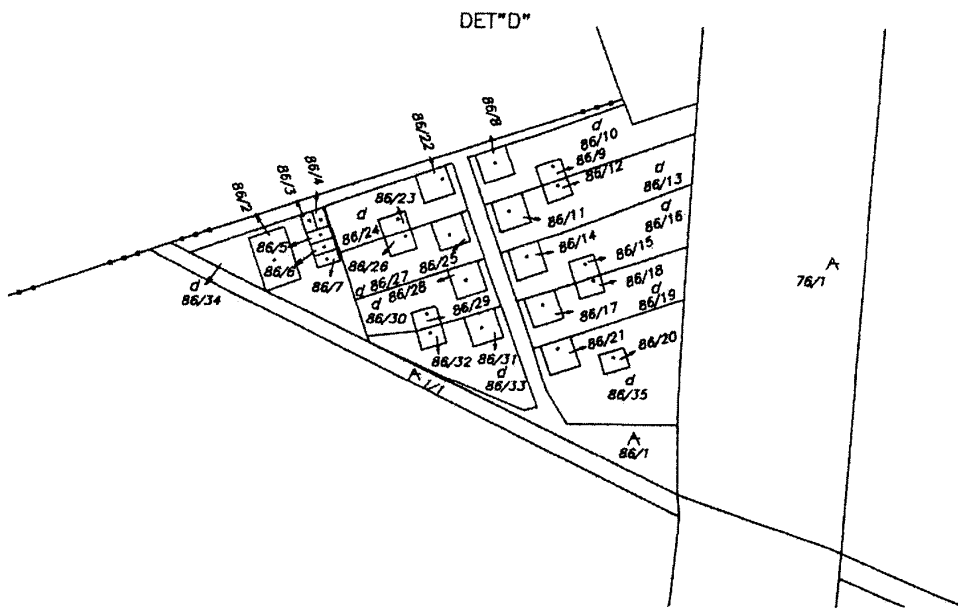


DET "A"

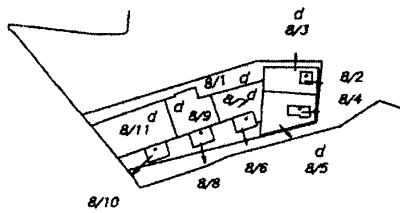


DET "C"

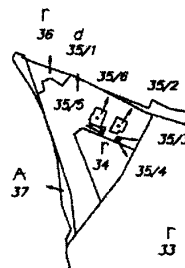


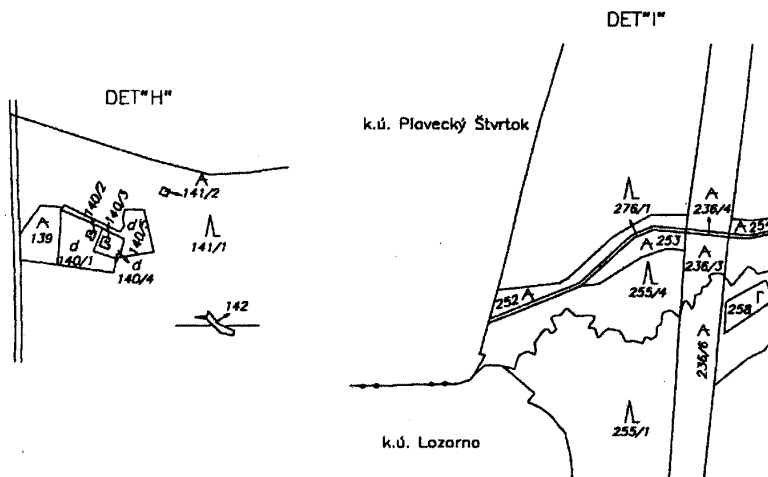
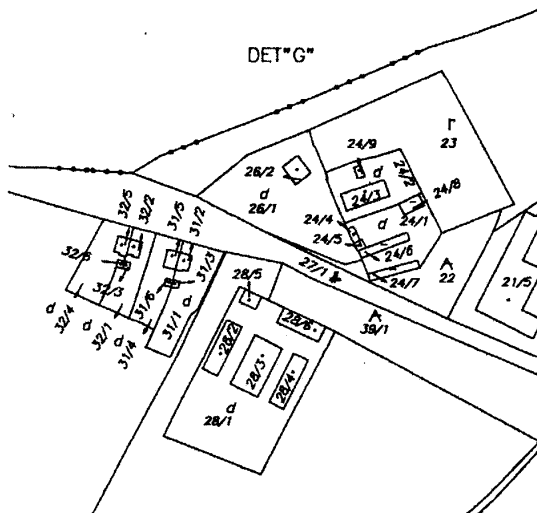


DET "E"



DET "F"

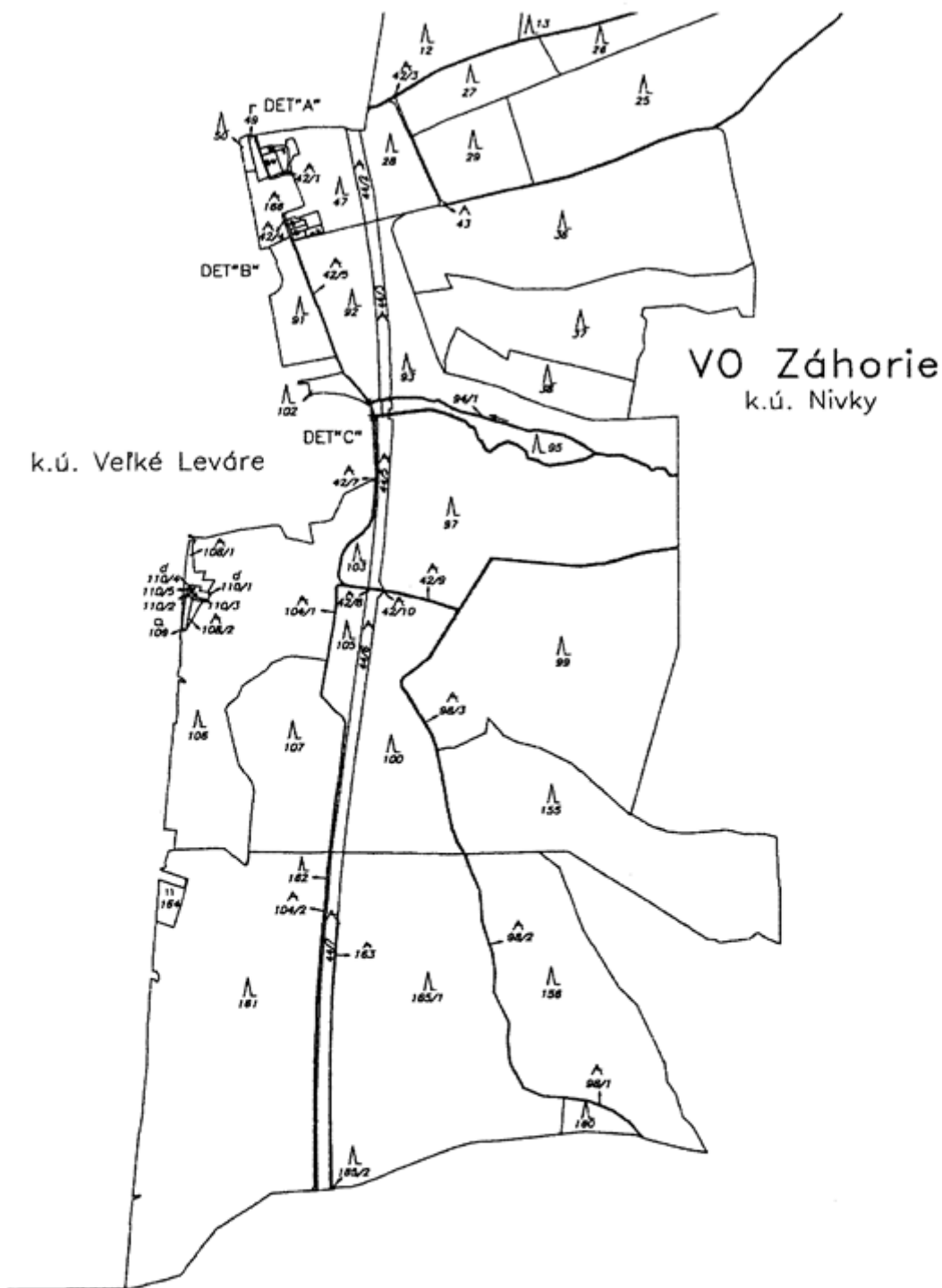






Príloha č. 2

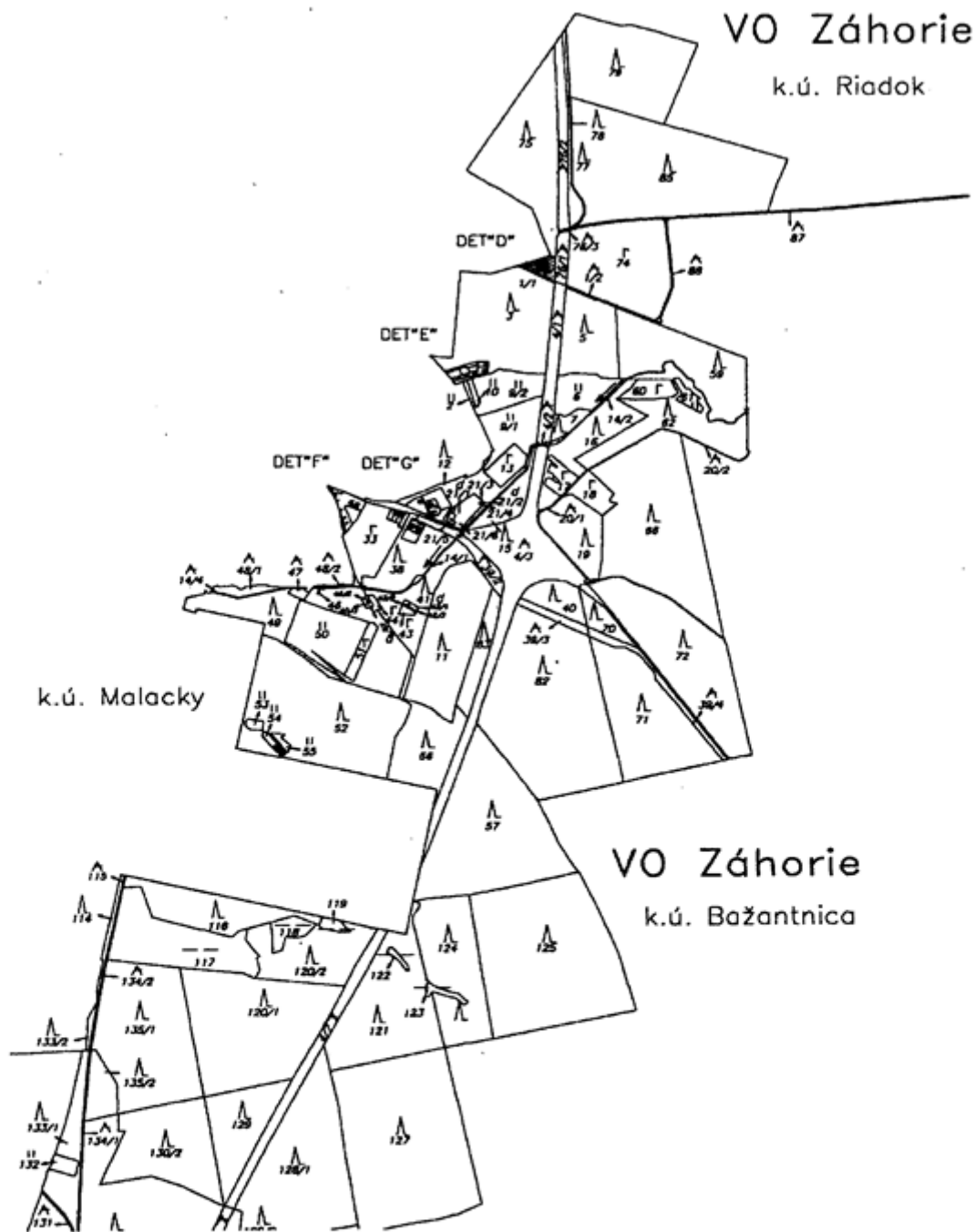
k nariadeniu vlády č. 412/2002 Z. z.



Príloha č. 4 k nariadeniu vlády č. 410/2000 Z. z.



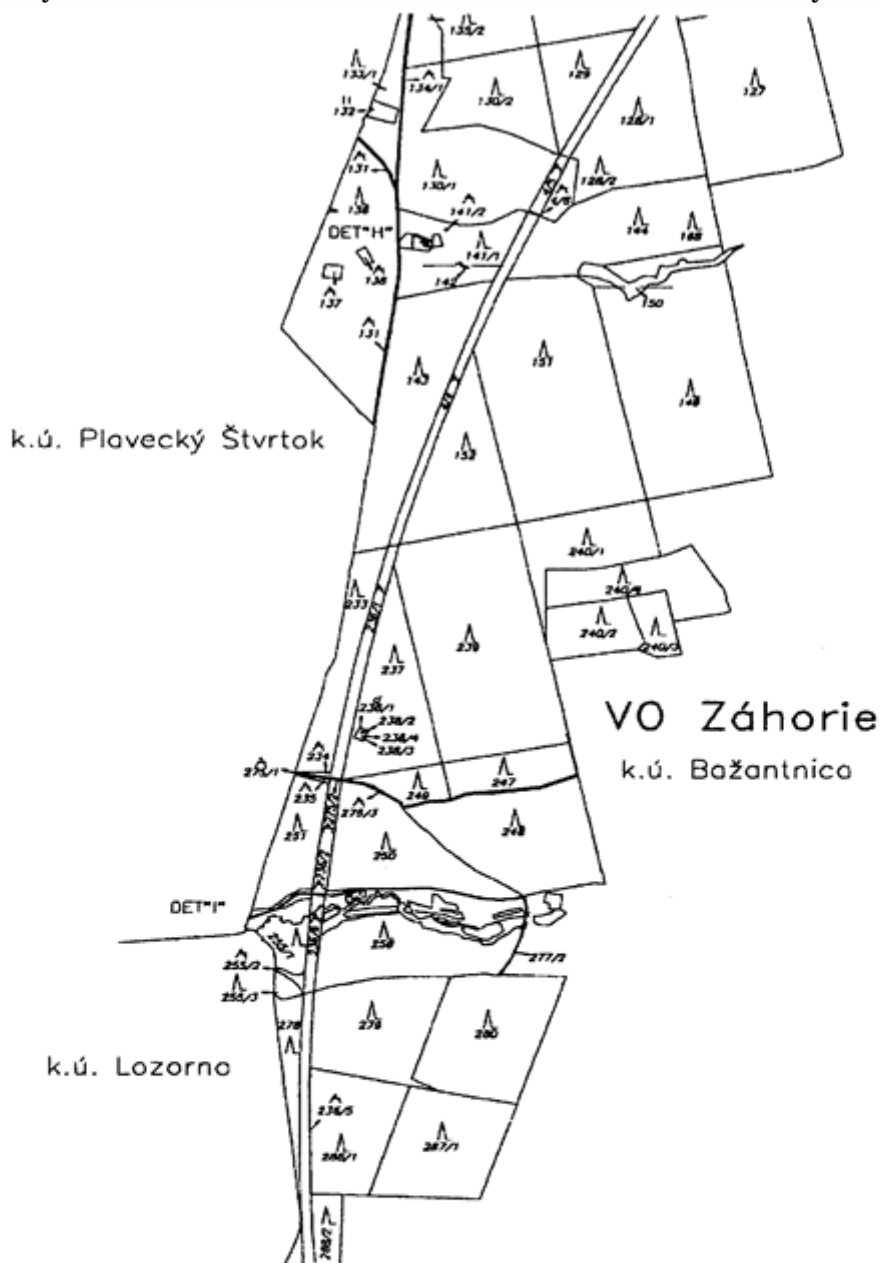
| | | | |
|--|---|---|---------------------------|
| Ministerstvo obrany SR Vojenský katastrálny úrad Bratislava | Okres: Malacky | Voj. obvod: Záhorie | Kat. územie: Nivky |
| | Č. obj.: 20/2002 | Map. list: 34, 43, 44, 51 | Mierka 1 : 18 500 |
| | KÓPIA Z MAPY VOJENSKÉHO KATASTRA NEHNUTEĽNOSTÍ | | |
| Vyhotovil: | Potvrdil: |   | |
| Ing. Martin TRSTENSKÝ | Ing. Martin TRSTENSKÝ | | |
| 22. apríl 2002 | 22. apríl 2002 | | |

Súradnice lomových bodov hranice VO Záhorie sú určené v súradnicovom systéme S-JTSK.



| | | | |
|--|-------------------------|--|-------------------------------------|
| Ministerstvo obrany SR Vojenský katastrálny úrad Bratislava | Okres: Malacky | Voj. obvod: Záhorie | Kat. úz.: Riadok, Bažantnica |
| | Č. obj.: 20/2002 | Map. list: 65, 71, 70,65, 74, 78 | Mierka 1 : 22 500 |
| KÓPIA Z MAPY VOJENSKÉHO KATASTRA NEHNUTELNOSTÍ | | | |
| Vyhotovil: | Potvrdil: |   | |
| Ing. Martin TRSTENSKÝ | Ing. Martin TRSTENSKÝ | | |
| 22. apríl 2002 | 22. apríl 2002 | | |

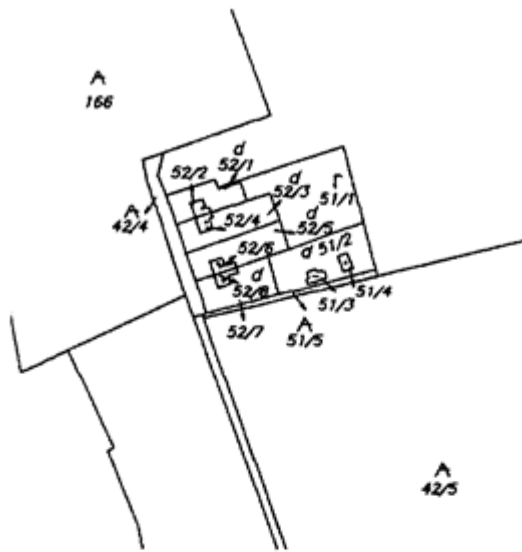
Súradnice lomových bodov hranice VO Záhorie sú určené v súradnicovom systéme S-JTSK.



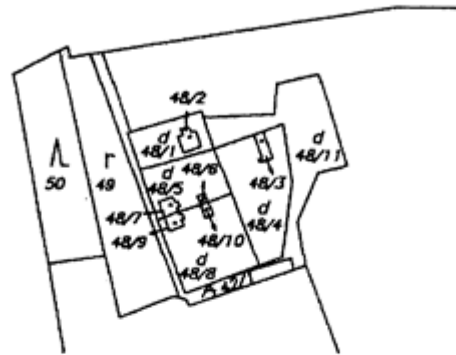
| | | | |
|--|------------------------------|----------------------------------|-----------------------------|
| Ministerstvo obrany SR Vojenský katastrálny úrad Bratislava | Okres: Malacky | Voj. obvod: Záhorie | Kat. úz.: Bažantnica |
| | Č. obj.: 20/2002 | Map. list: 74, 78, 83, 89 | Mierka 1 : 22 500 |
| KÓPIA Z MAPY VOJENSKÉHO KATASTRA NEHNUTELNOSTÍ | | | |
| Vyhotovil: | Potvrdil: | | |
| Ing. Martin TRSTENSKÝ | Ing. Martin TRSTENSKÝ | | |
| 22. apríl 2002 | 22. apríl 2002 | | |

Súradnice lomových bodov hranice VO Záhorie sú určené v súradnicovom systéme S-JTSK.

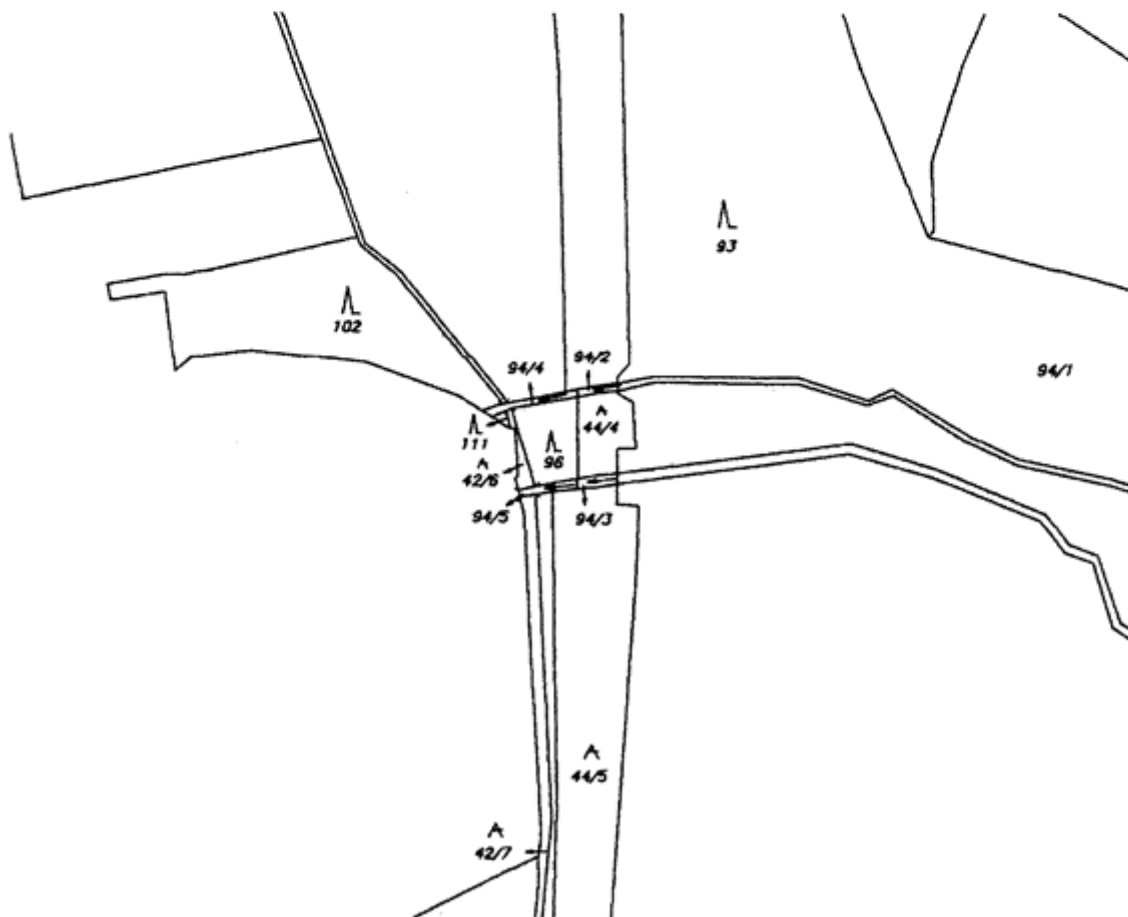
DET "B"

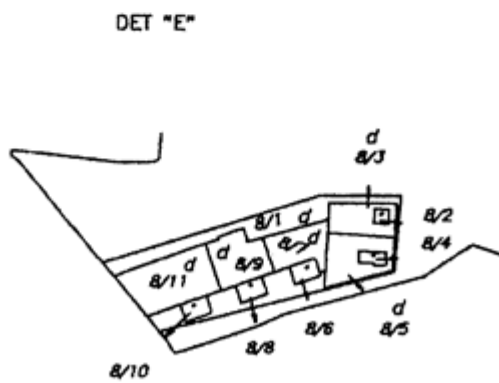
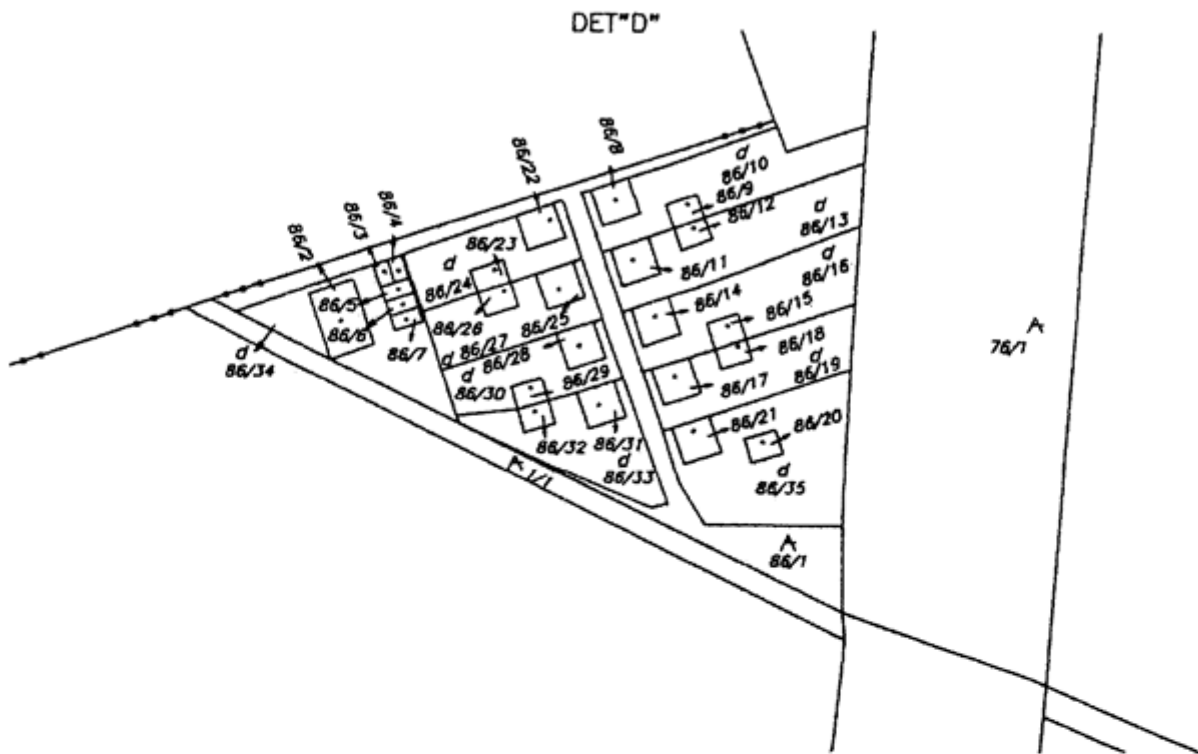


DET "A"



DET "C"





DET "F"

