

# ZBIERKA ZÁKONOV SLOVENSKEJ REPUBLIKY

Ročník 2020

Vyhlásené: 20. 2. 2020

Časová verzia predpisu účinná od: 1. 4.2020 do: 29. 3.2022

Obsah dokumentu je právne záväzný.

**30**

## **VYHLÁŠKA**

**Ministerstva vnútra Slovenskej republiky**

z 13. februára 2020

**o dopravnom značení**

Ministerstvo vnútra Slovenskej republiky podľa § 4 ods. 2 zákona č. 184/1999 Z. z. o používaní jazykov národnostných menšín v znení zákona č. 204/2011 Z. z. a podľa § 34 ods. 6, § 44 ods. 9, § 51 ods. 5, § 58 ods. 2, § 60 ods. 9, § 62 ods. 3, § 63 ods. 3 a § 140 ods. 8 zákona č. 8/2009 Z. z. o cestnej premávke a o zmene a doplnení niektorých zákonov v znení neskorších predpisov (ďalej len „zákon“) ustanovuje:

### **§ 1**

#### **Úvodné ustanovenie**

(1) Na upozornenie účastníkov cestnej premávky a na organizovanie, regulovanie a usmerňovanie cestnej premávky sa používajú

- a) zvislé dopravné značky (ďalej len „zvislá značka“),
- b) vodorovné dopravné značky (ďalej len „vodorovná značka“),
- c) dopravné zariadenia,
- d) svetelné signály a pokyny.

(2) Dopravné zariadenia sa používajú aj na dávanie svetelných signálov, zobrazovanie premenných dopravných značiek, vynucovanie dodržiavania pravidiel cestnej premávky a obdobné účely priamo súvisiace s cestnou premávkou.

#### **Zvislé značky**

### **§ 2**

#### **Základné členenie zvislých značiek**

(1) Zvislé značky sa členia na

- a) výstražné značky,
- b) regulačné značky,
- c) informačné značky.

(2) Výstražné značky sa členia na

- a) všeobecné výstražné značky,
- b) priecestné značky.

(3) Regulačné značky sa členia na

- a) značky o dávaní prednosti v jazde,
- b) príkazové a zákazové značky,
- c) značky o jazde po krajnici.

(4) Informačné značky sa členia na

- a) značky o prednosti v jazde,
- b) značky o cestách s osobitnými pravidlami,
- c) návesti,
- d) orientačné značky,
- e) značky o náhradných a obchádzkových trasách,
- f) pruhové značky.

(5) Osobitnou skupinou zvislých značiek sú dodatkové tabuľky, ktoré sa členia na

- a) všeobecné dodatkové tabuľky,
- b) špecifické dodatkové tabuľky.

### § 3

#### Platnosť zvislých značiek

(1) Zvislá značka platí v smere premávky, oproti ktorému je orientovaná, ak z významu značky nevyplýva inak.

(2) Zvislá značka umiestnená na vozidle je nadradená zvislej značke umiestnenej podľa § 4. Platnosť zvislej značky umiestnenej na vozidle sa končí 100 m v smere jazdy za vozidlom, na ktorom je umiestnená, alebo 100 m v smere jazdy za posledným vozidlom skupiny, ak ide o skupinu vozidiel; to platí aj vtedy, ak sa vozidlo, na ktorom je zvislá značka umiestnená, pohybuje.

(3) Zvislú značku možno dočasne zneplatniť jej úplným zakrytím alebo demontážou. Časť orientačnej značky možno dočasne zneplatniť jej prekrytím alebo oranžovým krížom umiestneným pred značkou tak, aby prekryval tú časť značky, ktorú zneplatňuje. Prelepenie značky alebo jej časti s cieľom dočasne ju zneplatniť je zakázané.

### § 4

#### Umiestňovanie zvislých značiek

(1) Zvislé značky sa umiestňujú vpravo od vozovky približne kolmo na jej os, ak nie je v odsekoch 2 až 4 ustanovené inak.

(2) Zvislú značku možno umiestniť aj opakovane vľavo od vozovky alebo opakovane nad vozovkou, prípadne len vľavo od vozovky alebo len nad vozovkou.

(3) Zvislá značka pre statickú dopravu môže byť umiestnená aj pozdĺžne s osou vozovky alebo šikmo na os vozovky.

(4) Značka o konci obce, špeciálnej cestičky alebo pruhu alebo o konci zóny sa spravidla umiestňuje len na zadnú stranu značky o začiatku obce, špeciálnej cestičky alebo pruhu alebo o začiatku zóny.

**§ 5****Nápisy a symboly na zvislých značkách**

(1) Nápisy na dopravných značkách sa uvádzajú v štátnom jazyku; iný jazyk možno použiť, ak je to v súlade s osobitným predpisom a medzinárodnou zmluvou, ktorou je Slovenská republika viazaná.<sup>1)</sup>

(2) Vyobrazenie a význam symbolov, ktoré možno použiť na zvislých značkách, sú uvedené v prílohe č. 1. Symboly na značke môžu byť vyobrazené v bielej farbe, ak je to vzhľadom na farebnosť podkladu vhodnejšie, alebo v inej farbe, ak to vyplýva z významu značky.

(3) Na informačnej značke a na dodatkovej tabuľke možno na upozornenie alebo podanie informácie účastníkom cestnej premávky použiť aj iný symbol, ako je uvedený v prílohe č. 1, ak je jeho význam pre účastníkov cestnej premávky dostatočne zrejímavý.

(4) Symbol na výstražnej alebo informačnej značke umiestnenej vľavo od vozovky možno vyobraziť zrkadlovo, ak sa tým nenaruší jej význam. Symbol na informačnej značke možno vyobraziť otočený podľa smeru jazdy.

**§ 6****Výstražné značky**

(1) Výstražné značky upozorňujú účastníkov cestnej premávky na miesto, kde môže hroziť nebezpečenstvo, ktoré je ťažko včas rozoznatelné aj pri dodržaní primeranej opatrnosti.

(2) V obci sa všeobecné výstražné značky umiestňujú spravidla bezprostredne pred nebezpečenstvom, na ktoré upozorňujú.

(3) Mimo obce sa všeobecné výstražné značky umiestňujú spravidla 150 m až 250 m pred nebezpečenstvom, na ktoré upozorňujú. Ak je vzdialenosť k nebezpečenstvu podstatne nižšia alebo vyššia, uvedie sa táto skutočnosť na dodatkovej tabuľke.

(4) Podrobnejšie členenie výstražných značiek, ich vyobrazenie a význam sú uvedené v prílohe č. 2.

**§ 7****Regulačné značky**

(1) Regulačné značky ukladajú účastníkom cestnej premávky príkazy, zákazy alebo obmedzenia alebo im umožňujú výnimky zo všeobecných pravidiel cestnej premávky (ďalej len „regulácia“).

(2) Ak z významu značky nevyplýva inak, regulácia vyplývajúca z regulačnej značky platí pre celú šírku vozovky okrem regulačnej značky umiestnenej nad jazdným pruhom, ktorá platí len pre daný jazdný pruh, a regulačnej značky vyobrazenej na pruhovej značke, ktorá platí len pre daný jazdný pruh alebo pre dané jazdné pruhy.

(3) Regulácia vyplývajúca zo značky o dávaní prednosti v jazde a zo značky o smere jazdy platí v bezprostrednej blízkosti miesta, kde je značka umiestnená. Regulácia vyplývajúca zo značky o zákaze vjazdu platí tam, kde je značka umiestnená, okrem značky o zákaze vjazdu, ktorá je umiestnená nad jazdným pruhom alebo ktorá je vyobrazená na pruhovej značke.

(4) Regulácia vyplývajúca z inej regulačnej značky, ako je uvedená v odseku 3, platí od miesta, kde je značka umiestnená.

(5) Regulácia vyplývajúca z regulačnej značky podľa odseku 4 platí po značku, ktorá ju

ukončuje, ak z významu značky nevyplýva inak alebo ak v odseku 6 nie je ustanovené inak. Ak má regulácia vyplývajúca z regulačnej značky podľa odseku 4 platiť aj za križovatkou, musí byť regulačná značka znovu umiestnená vo vhodnej vzdialenosti za križovatkou, inak musí byť vo vhodnej vzdialenosti za križovatkou umiestnená značka, ktorá ju ukončuje.

(6) Ak je regulačná značka umiestnená spolu s výstražnou značkou, regulácia z nej vyplývajúca platí najďalej 100 m za miestom, kde pominulo nebezpečenstvo, na ktoré upozorňovala výstražná značka.

(7) Regulačnú značku podľa odseku 4 možno priebežne opakovať, ak regulácia vyplývajúca z takejto značky platí na dlhšom úseku.

(8) Zónová značka je regulačná značka v tvare pravouholníka s nápisom ZÓNA v hornej časti. Regulácia vyplývajúca zo zónovej značky platí na všetkých cestách zóny v oboch smeroch jazdy po značku, ktorá ju ukončuje. Zónové značky sa umiestňujú na všetkých príjazdových cestách do zóny a na všetkých výjazdových cestách zo zóny. Na zónovú značku sa nevzťahujú odseky 5 až 7.

(9) Predbežná značka je regulačná značka s dodatkovou tabuľkou, na ktorej je uvedená vzdialenosť alebo smer k regulačnej značke. Predbežná značka vopred upozorňuje na inú regulačnú značku, ak je to potrebné z hľadiska viditeľnosti alebo na predbežné upozornenie účastníkov cestnej premávky.

(10) Všeobecné pravidlá cestnej premávky možno vyznačiť regulačnými značkami len vtedy, ak je to vzhľadom na miestne pomery nevyhnutné.

(11) Podrobnejšie členenie regulačných značiek, ich vyobrazenie a význam sú uvedené v prílohe č. 3.

## § 8

### Informačné značky

(1) Informačné značky vymedzujú miesta, kde platia osobitné pravidlá cestnej premávky, poskytujú účastníkom cestnej premávky informácie dopravného významu alebo slúžia na ich orientáciu; z informačnej značky môže tiež vyplývať regulácia.

(2) Účastníkom cestnej premávky možno poskytovať informácie dopravného významu aj na tabuli v tvare pravouholníka bielej farby, na ktorej môže byť okrem textu vyobrazená aj dopravná značka alebo môže byť informácia podaná iným dostatočne zrozumiteľným grafickým vyjadrením. Ak je na takejto tabuli vyobrazená dopravná značka, musí byť zo spôsobu grafického vyhotovenia tabule zrejmé, že daná dopravná značka sa nevzťahuje na miesto, kde je tabuľa umiestnená, ale na miesto, o ktorom tabuľa poskytuje informácie.

(3) Na orientačnej značke môže byť vyobrazená aj iná značka okrem dodatkovej tabuľky alebo na nej môže byť vyobrazený symbol, s cieľom predbežne upozorniť účastníkov cestnej premávky alebo umožniť lepšiu orientáciu.

(4) Nad veľkoplošnú orientačnú značku možno umiestniť tabuľku s doplňujúcimi informáciami, ako sú napríklad dočasné ciele alebo medzinárodné poznávacie značky.

(5) Na pruhovej značke možno vyobraziť regulačnú značku.

(6) Podrobnejšie členenie informačných značiek, ich vyobrazenie a význam sú uvedené v prílohe č. 4.

**§ 9****Dodatkové tabuľky**

(1) Dodatkové tabuľky sa používajú na spresnenie, doplnenie, obmedzenie alebo rozšírenie významu zvislej značky, pod ktorou sú umiestnené. Ak je nad sebou umiestnených viacero výstražných, regulačných alebo informačných značiek, dodatková tabuľka sa vzťahuje na tú výstražnú, regulačnú alebo informačnú značku, ktorá je umiestnená najbližšie nad dodatkovou tabuľkou.

(2) Vyobrazenie a význam dodatkových tabuliek sú uvedené v prílohe č. 5.

**Vodorovné značky****§ 10**

(1) Vodorovné značky sa členia na

- a) pozdĺžne čiary,
- b) priečne čiary,
- c) plošné značky,
- d) symboly.

(2) Vodorovná značka je bielej farby, ak nie je v odsekoch 3 až 5 alebo v § 11 ustanovené inak.

(3) Vodorovná značka vyznačujúca parkovacie miesto s plateným alebo časovo obmedzeným státím alebo vyznačujúca parkovací pruh s plateným alebo časovo obmedzeným státím môže byť modrej farby.

(4) Okraj vozovky alebo parkovacie miesto možno vyznačiť na parkovisku, v parkovacej zóne alebo v dopravne upokojenej oblasti (zóna najvyššej dovolenej rýchlosti, obytná zóna, pešia zóna a školská zóna) aj inou farbou okrem žltej farby.

(5) Na vyjadrenie doplňujúcich informácií sa na povrchu pozemnej komunikácie (ďalej len „cesta“), parkoviska alebo na inej dopravnej ploche môžu použiť aj iné čiary, nápisy alebo symboly, ako sú uvedené v prílohe č. 6, ak je ich význam pre účastníkov cestnej premávky dostatočne zrejмый, alebo vyobrazenia zvislých značiek s tým, že sú primerane predĺžené; vyobrazenie zvislej značky môže byť vo farebnom vyhotovení podľa príloh č. 1 až 4 alebo len v bielej farbe. Vyobrazenie zvislej značky na ceste slúži ako upozornenie na príslušnú zvislú značku, pravidlo o platnosti zvislej značky alebo všeobecné pravidlo cestnej premávky.

**§ 11**

(1) Dočasná vodorovná značka je žltej farby; vyznačuje sa len vtedy, ak sa má dočasne zmeniť už existujúce vodorovné značenie, napríklad z dôvodu prác na ceste alebo obchádzky. Dočasná vodorovná značka je nadradená inej vodorovnej značke. Ak by súčasné použitie trvalej a dočasnej vodorovnej značky neposkytovalo jasný a jednoznačný výklad alebo ak ide o dlhodobú dočasnú zmenu vodorovného značenia, trvalú vodorovnú značku je potrebné odstrániť; dočasná vodorovná značka sa v takom prípade vyznačí bielou farbou.

(2) Dočasná vodorovná značka tvorená zostavou svetelných dopravných gombíkov umiestnených rovnomerne a husto do radu je platná len vtedy, ak sú gombíky rozsvietené.

**§ 12**

Vyobrazenie a význam vodorovných značiek sú uvedené v prílohe č. 6.

**Dopravné zariadenia****§ 13**

(1) Dopravné zariadenia sa členia na

- a) svetelné signalizačné zariadenia,
- b) vodiace zariadenia,
- c) výstražné zariadenia,
- d) parkovacie zariadenia,
- e) záchytné zariadenia,
- f) ostatné zariadenia.

(2) Svetelné signalizačné zariadenia sú zariadenia, ktorými sa dávajú svetelné signály.

(3) Medzi vodiace zariadenia patria najmä zábrany na označenie uzávierky, smerovacie dosky, dopravné kužele, smerovacie tabule, vodiace tabule, vodiace obrubníky, smerové stĺpiky, balisety a dopravné gombíky.

(4) Medzi výstražné zariadenia patria najmä pojazdné uzávierkové tabule, výstražné svetelné zariadenia, svetelné vodiace tabule a dopravné majáčky.

(5) Medzi parkovacie zariadenia patria najmä regulačné a parkovacie stĺpiky, parkovacie zábrany a závary, výsuvné stĺpiky, parkovacie automaty a stojany na bicykle.

(6) Medzi záchytné zariadenia patria najmä zvodidlá, zábradlia, tlmiče nárazu a dotykové lišty pre nevidiacich.

(7) Medzi ostatné zariadenia patria najmä doplnkové zariadenia k svetelným signálom, dopravné zrkadlá, spomaľovacie prahy, ukazovatele smeru a sily bočného vetra, váhy na váženie motorových vozidiel zabudované vo vozovke, zariadenia na kontrolu elektronického výberu mýta alebo úhrady diaľničnej známky, panely na prevádzkové informácie, zariadenia na vyobrazenie premenných dopravných značiek a panely sieťového riadenia.

(8) Premenná dopravná značka je zvislá značka zobrazená na zariadení na vyobrazenie premenných dopravných značiek. Ak ide o premennú dopravnú značku vyhotovenú na báze svetelných bodov, zvislá značka je vyobrazená v zjednodušenom grafickom vyhotovení a v inverznom farebnom vyhotovení čiernej a bielej farby okrem značiek o jazde po krajnici, ktoré sú vyobrazené na čiernom podklade.

(9) Vyobrazenie niektorých dopravných zariadení a ich význam sú uvedené v prílohe č. 7.

**Svetelné signály****§ 14**

Prednosť v jazde vyplývajúca zo svetelných signálov je nadradená prednosti v jazde určenej dopravnými značkami.

**§ 15****Svetelné signály pre vozidlá**

(1) Na riadenie cestnej premávky vozidiel v križovatke sa používajú svetelné signály červenej, žltej a zelenej farby v tvare plného kruhu umiestnené pred križovatkou, ktoré sú usporiadané vertikálne so signálom červenej farby hore, signálom žltej farby v strede a signálom zelenej farby dole. Okrem doplnkového signálu zelenej farby v tvare šípky alebo šípok nesmie signál zelenej farby svietiť súčasne so signálom červenej ani žltej farby.

(2) Pri riadení cestnej premávky v križovatke znamená pre vodiča, ak svieti

- a) signál červenej farby „Stoj“; vodič musí zastaviť pred križovatkou,
- b) signál žltej farby „Čakaj“; pri rozsvietení tohto signálu počas rozsvieteného signálu červenej farby sa vodič musí pripraviť na jazdu a pri rozsvietení samostatného signálu žltej farby vodič musí zastaviť pred križovatkou, pričom ak je pri rozsvietení tohto signálu už tak blízko, že nemôže zastaviť bezpečne, smie pokračovať v jazde,
- c) signál zelenej farby „Voľno“; vodič smie pokračovať v jazde pri dodržaní pravidiel cestnej premávky.

(3) Ak sú vodorovnými značkami vyznačené jazdné pruhy pre rôzne smery jazdy alebo skupiny smerov jazdy, môže byť cestná premávka v križovatke riadená samostatnými svetelnými signálmi so symbolom šípky alebo v tvare šípky pre každý z vyznačených smerov jazdy alebo skupín smerov jazdy osobitne. Ak svieti signál červenej alebo žltej farby so symbolom šípky alebo šípok alebo ak svieti signál v tvare zelenej šípky alebo šípok, ich význam podľa odseku 2 platí len pre smer vyznačený šípkou alebo šípkami.

(4) Vyobrazenie niektorých svetelných signálov podľa odseku 3 je



(5) Zasvietený doplnkový signál zelenej farby v tvare šípky alebo šípok umožňuje vodičovi pri dodržaní pravidiel cestnej premávky pokračovať v jazde v smere šípky alebo šípok aj vtedy, ak svieti signál červenej farby v tvare plného kruhu.

(6) Zasvietený doplnkový signál zelenej farby v tvare šípky doľava umiestnený v protitlahom rohu križovatky znamená, že premávka protiidúcich vozidiel je zastavená signálom červenej farby v tvare plného kruhu a vodič môže odbočiť vľavo.

(7) Svetelné signály môžu byť doplnené dopravným zariadením Zelená šípka alebo Čierna šípka.

(8) Na riadenie cestnej premávky cyklistov v križovatke možno použiť svetelné signály v tvare bicykla, ktoré môžu byť doplnené šípkami, alebo svetelné signály v tvare plného kruhu menšej veľkosti doplnené bielou tabuľkou alebo návěstidlom so symbolom bicykla, ktoré sú usporiadané rovnako, ako je uvedené v odseku 1, a majú pre cyklistu rovnaký význam, ako je uvedené v odsekoch 2, 3, 5 až 7.

(9) Vyobrazenie niektorých svetelných signálov podľa odseku 8 je



(10) Pri riadení cestnej premávky svetelnými signálmi mimo križovatky majú svetelné signály pre vodiča obdobný význam, ako je uvedený v odseku 2.

(11) Pred priecestím, tunelom, v tuneli, pred výjazdom vozidiel s právom prednostnej jazdy, vjazdom električky na cestu alebo pred iným podobným miestom, môže byť cestná premávka riadená okrem svetelných signálov podľa odseku 1 svetelnými signálmi červenej a žltej farby v tvare plného kruhu, ktoré sú usporiadané vertikálne so signálom červenej farby hore a signálom žltej farby dole.

(12) V tuneli môžu byť svetelné signály podľa odseku 1 usporiadané horizontálne so signálom červenej farby vľavo, signálom žltej farby v strede a signálom zelenej farby vpravo a svetelné signály podľa odseku 11 usporiadané horizontálne so signálom červenej farby vľavo a signálom žltej farby vpravo.

## § 16

(1) Zasvietený signál žltej farby v tvare chodca, bicykla alebo chodca a bicykla, ktorým je doplnený signál zelenej farby v tvare šípky alebo šípok, upozorňuje vodiča, že pri odbočení vpravo alebo vľavo križuje smer chôdze chodcov alebo smer jazdy cyklistov prechádzajúcich vo voľnom smere.

(2) Vyobrazenie svetelných signálov podľa odseku 1 je



(3) Na označenie času, po ktorom dôjde k zmene farby svetelného signálu, možno použiť časový odpočet svetelného signálu. Číslica označuje ostávajúci čas do zmeny farby svetelného signálu v sekundách. Farba číslice je vo farbe toho svetelného signálu, ktorý je odpočítavaný.

(4) Na označenie rýchlosti v kilometroch za hodinu, pri ktorej dodržaní dôjde vodič k ďalšiemu svietiacemu signálu zelenej farby, možno použiť rýchlostný signál. Číslice označujúce rýchlosť sú bielej farby na čiernom pozadí.

## § 17

### Pruhové signály

(1) Na riadenie cestnej premávky svetelnými signálmi v jazdných pruhoch sa používajú pruhové signály umiestnené nad jazdným pruhom, ktoré pre vodiča znamenajú

- a) „Tento jazdný pruh sa nesmie používať“, ak svieti diagonálny kríž červenej farby,
- b) „Tento jazdný pruh sa môže používať“, ak svieti zelená šípka smerom nadol,



c) „Opustite tento jazdný pruh v smere šípky“, ak bliká žltá šípka smerujúca šikmo nadol.

(2) Vyobrazenie svetelných signálov podľa odseku 1 je

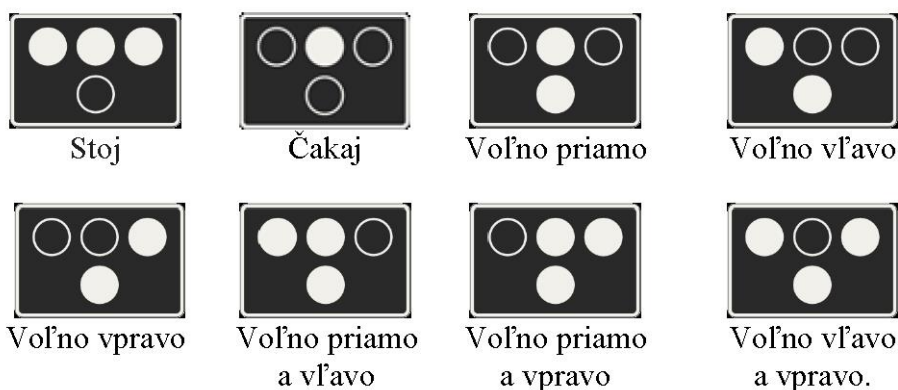


### § 18

#### Signály pre vozidlá verejnej hromadnej dopravy

(1) Cestná premávka dráhových vozidiel môže byť riadená zvláštnymi signálmi; týmito signálmi môže byť tiež riadená premávka vo vyhradených pruhoch pre verejnú dopravu.

(2) Vyobrazenie a význam zvláštnych signálov podľa odseku 1 je



(3) Na význam zvláštnych signálov „Stoj“, „Čakaj“ a „Voľno“ sa vzťahuje § 15 ods. 2.

### § 19

#### Prerušované žlté signály

(1) Signál s prerušovaným svetlom žltej farby upozorňuje účastníka cestnej premávky na nebezpečenstvo alebo na inú neočakávanú situáciu na ceste, keď je potrebné dbať na zvýšenú opatrnosť.

(2) Signál s prerušovaným svetlom žltej farby so symbolom chodca, chodca a bicykla, bicykla, električky alebo autobusu upozorňuje účastníka cestnej premávky na povinnosti vyplývajúce z pravidiel cestnej premávky týkajúce sa týchto účastníkov cestnej premávky.

(3) Vyobrazenie svetelných signálov podľa odseku 2 je



**§ 20****Svetelné signály pre chodcov**

(1) Na riadenie cestnej premávky chodcov sa používajú svetelné signály červenej a zelenej farby v tvare chodca umiestnené za vozovkou, ktoré sú usporiadané vertikálne so signálom červenej farby hore a signálom zelenej farby dole.

(2) Pri riadení cestnej premávky chodcov znamená pre chodca, ak svieti

- a) signál červenej farby „Stoj“; ak sa rozsvieti tento signál počas prechádzania chodca cez vozovku, chodec smie dokončiť prechádzanie,
- b) signál zelenej farby „Voľno“; chodec však nesmie vojsť na vozovku, ak počuť alebo vidieť približujúce sa vozidlo s právom prednostnej jazdy.

(3) Vyobrazenie svetelných signálov podľa odseku 2 je



(4) Svetelné signály v tvare chodca môžu byť doplnené zvukovými signálmi, pričom zvukový signál s pomalým opakovaním krátkych tónov znamená, že svieti signál červenej farby a zvukový signál s rýchlym opakovaním krátkych tónov znamená, že svieti signál zelenej farby.

(5) Na označenie času, po ktorom dôjde k zmene svetelného signálu, možno použiť časový odpočet svetelného signálu. Číslica označuje ostávajúci čas do zmeny farby svetelného signálu v sekundách. Farba číslice je vo farbe toho svetelného signálu, ktorý je odpočítavaný.

**§ 21****Svetelné signály pre cyklistov pri prechádzaní cez vozovku**

(1) Na riadenie cestnej premávky cyklistov pri prechádzaní cez vozovku sa používajú svetelné signály v tvare bicykla.

(2) Na riadenie cestnej premávky cyklistov, ktorá je cez vozovku vedená súbežne s premávkou chodcov, možno použiť svetelné signály v tvare chodca a bicykla.

(3) Vyobrazenie svetelných signálov podľa odseku 2 je



(4) Na svetelné signály podľa odsekov 1 a 2 sa primerane vzťahuje § 20.

**§ 22****Pokyny**

(1) Cestnú premávku v križovatke riadi príslušník Policajného zboru (ďalej len „policajt“) v rovnošate zmenou postoja a pokynmi rúk, pričom používa smerovku, ktorú drží v pravej ruke. Pokyny policajta znamenajú pre účastníkov cestnej premávky

- a) „Stoj“ pre smer, ku ktorému stojí policajt čelom alebo chrbtom s upaženou rukou alebo

upaženými rukami; policajt môže obe ruky pripažiť, ak na riadenie cestnej premávky stačí postoj.



- b) „Čakaj“, ak má policajt zdvihnutú pravú ruku alebo predlaktie pravej ruky nahor; pre účastníkov cestnej premávky už sa nachádzajúcich v križovatke znamená tento pokyn „Opustite križovatku“,



- c) „Volno“ pre smer, ku ktorému stojí policajt bokom s upaženou rukou alebo upaženými rukami; policajt môže obe ruky pripažiť, ak na riadenie cestnej premávky stačí postoj,

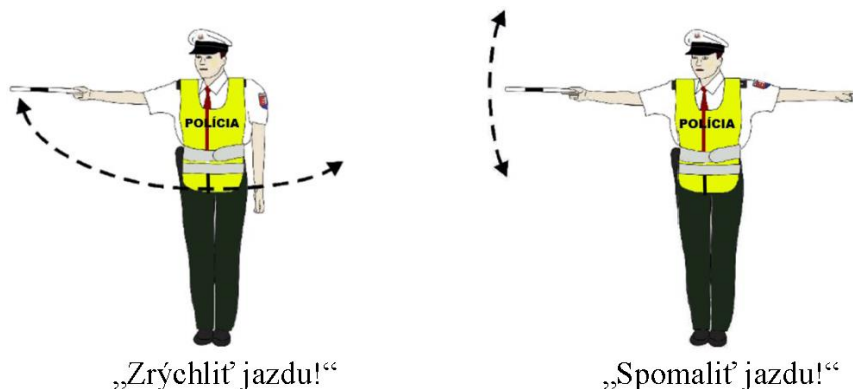


- d) „Stoj“ pre vodiča prichádzajúceho smerom k chrbtu alebo k pravému boku policajta, ak má policajt pravú ruku predpaženú a ľavú ruku upaženú a „Volno“ pre vodiča prichádzajúceho smerom k ľavému boku policajta; vodič vozidla prichádzajúceho smerom k čelu policajta môže odbočiť vpravo a chodci smú prechádzať cez vozovku za chrbtom policajta.



(2) Na význam pokynov „Stoj“, „Čakaj“ a „Volno“ sa vzťahuje § 15 ods. 2.

(3) Policajt môže pri riadení cestnej premávky dávať okrem pokynov uvedených v odseku 1 aj iné pokyny, najmä pokyn „Zrýchliť jazdu!“ vodorovným kývaním ruky cez stred tela alebo pokyn „Spomaliť jazdu!“ kývaním ruky hore a dolu. Na zdôraznenie pokynu môže policajt použiť píšťalku.



(4) Odseky 1 až 3 sa vzťahujú aj na riadenie cestnej premávky na inom mieste, ako je križovatka a na riadenie cestnej premávky inou oprávnenou osobou podľa § 62 ods. 2 zákona.

### § 23

#### Zastavovanie vozidiel

(1) Pokyn na zastavenie vozidla sa musí dávať včas, zreteľne a s ohľadom na okolnosti cestnej premávky, aby vodič mohol bezpečne zastaviť vozidlo a aby sa neohrozila bezpečnosť cestnej premávky.

(2) Policajt dáva pokyn na zastavenie vozidla zdvihnutím ruky s otvorenou dlaňou smerujúcou k zastavovanému vozidlu, zdvihnutým policajným zastavovacím terčom alebo svetidlom vyžarujúcim svetlo červenej farby, ktorým pohybuje v hornom polkruhu. Z idúceho vozidla označeného príslušnosťou k Policajnému zboru a vozidla neoznačeného príslušnosťou k Policajnému zboru môže dávať policajt pokyn na zastavenie vozidla kývaním ruky zvisle hore a dolu, vysunutým policajným zastavovacím terčom alebo rozsvietením nápisu „STOP“. Z idúceho vozidla možno pokyn na zastavenie vozidla zdôrazniť zvláštnym výstražným svetlom, prípadne aj typickým zvukovým znamením podľa § 6a písm. j) zákona. Pokyn na zastavenie vozidla možno dávať z vozidla idúceho pred zastavovaným vozidlom, ako aj z vozidla idúceho za zastavovaným vozidlom. Pri zastavovaní vozidla idúceho pred vozidlom, z ktorého policajt dáva pokyn na zastavenie vozidla, sa zvláštne výstražné svetlo a typické zvukové znamenie použije vždy. Pokyn na zastavenie vozidla dávaný z idúceho vozidla môže byť doplnený rozsvietením nápisu, ktorým sa usmerňuje vozidlo na miesto zastavenia.

(3) Odsek 2 sa vzťahuje aj na zastavovanie vozidla inou oprávnenou osobou podľa § 63 ods. 1 zákona.

(4) Osoby uvedené v § 63 ods. 2 písm. a) až c) zákona dávajú pokyn na zastavenie vozidla zdvihnutou rukou alebo zastavovacím terčom. Pri trhacích prácach v lomoch, pri údržbe cesty a pri iných podobných prácach sa pri pokyne na zastavenie vozidla používa spravidla červená zástavka.

(5) Poverená osoba podľa § 63 ods. 2 písm. e) zákona musí mať na sebe reflexný bezpečnostný odev a môže dávať pokyny na zastavenie vozidla len na priechode pre chodcov; kde priechod nie je alebo je neschodný, smie dávať pokyny na zastavenie vozidla aj na inom mieste na vozovke. Poverená osoba nemôže dávať pokyny na zastavenie vozidla v blízkosti križovatky s riadenou premávkou, a to ani na priechode pre chodcov.

(6) Poverená osoba používa pri zastavovaní vozidiel zastavovací terč; za zníženej viditeľnosti poverená osoba dáva pokyny na zastavenie vozidla červeným svetlom, ktorým pohybuje v hornom polkruhu.

(7) Vyobrazenie zastavovacích terčov je



Policajný zastavovací terč



Zastavovací terč.

## § 24

### Označenie spojnice pri vlečení motorových vozidiel

(1) Ak sa pri vlečení motorového vozidla použije ako spojnica lano, nesmie byť kratšie ako 2,5 m; ak sa použije tyč, nesmie byť kratšia ako 1 m. Spojnica nesmie byť dlhšia ako 6 m.

(2) Spojnica musí byť zreteľne označená, a to tyč striedavo priečnymi červenými a bielymi pruhmi so šírkou 7,5 cm a lano červenou zástavkou alebo štítkom s rozmermi najmenej 20 cm x 20 cm.

## § 25

### Osobitné označenie vozidla

(1) Osobitné označenie vozidla sa umiestňuje vnútri vozidla v pravej dolnej časti predného skla alebo v ľavej dolnej časti zadného skla; ak to nie je možné, osobitné označenie sa umiestňuje na inom vhodnom mieste v prednej alebo zadnej časti vozidla. Osobitné označenie vozidla vedeného vodičom začiatočníkom sa umiestňuje v zadnej časti vozidla. Osobitné označenie musí byť vždy dobre viditeľné, nesmie obmedzovať vodiča vo výhlade a nesmie ohrozovať vodiča ani prepravované osoby.

(2) Vyobrazenie osobitných označení je



Označenie vozidla vedeného osobou sluchovo postihnutou



Označenie vozidla lekára pri poskytovaní zdravotnej starostlivosti



Označenie autobusu prepravujúceho deti



Označenie vozidla vedeného vodičom začiatočníkom.

## § 26

### Označenie prečnievajúceho nákladu

Pri preprave nákladu prečnievajúceho vozidlo vpredu alebo vzađu o viac ako 40 cm alebo nákladu prečnievajúceho vozidlo do strany musí byť prečnievajúci koniec nákladu označený reflexným označením s červenými a bielymi pruhmi širokými 70 mm až 100 mm a smerujúcimi od pozdĺžnej strednej roviny vozidla pod uhlom 45° nadol. Najmenšia plocha tohto označenia musí byť 0,16 m<sup>2</sup>, pričom táto plocha musí mať tvar pravouholníka s dĺžkou jednej strany najmenej 400 mm. Označenie si musí počas používania v cestnej premávke zachovávať aspoň približne svoj tvar.

Za prečnievajúci náklad sa považuje aj bicykel alebo iný predmet prepravovaný na nosiči namontovanom vzadu na vozidle.

## § 27

### Označenie osoby vykonávajúcej práce na ceste

(1) Označenie osoby, ktorá vykonáva prácu na ceste, tvorí viditeľný bezpečnostný odev, ktorého predná a zadná strana má plochu najmenej 1 500 cm<sup>2</sup>, napríklad bezpečnostná reflexná vesta, overal, nohavice, bunda alebo pláštenka oranžovej farby.

(2) Bezpečnostný odev podľa odseku 1 musí byť vyhotovený z fluorescenčného materiálu, spredu aj zozadu opatrený dvoma vodorovnými pásmi širokými 5 cm až 10 cm, dlhými najmenej 25 cm, vzdialenými od seba 5 cm až 10 cm a umiestnenými súmerne na strednú zvislú os tejto plochy, pričom plocha žiadneho z pásov na hornej časti odevu na stojacej osobe nesmie byť nižšie ako 90 cm nad úrovňou cesty. Pásky musia byť vyhotovené z bielej retroreflexnej fólie alebo z bielych odrazových skiel.

## § 28

### Výnimky

Výnimku podľa § 140 ods. 1 písm. b) zákona možno povoliť, len ak ide o vozidlo

- a) ministerstva, iného ústredného orgánu štátnej správy alebo nimi zriadenej rozpočtovej organizácie alebo príspevkovej organizácie,
- b) Národnej rady Slovenskej republiky,
- c) Kancelárie prezidenta Slovenskej republiky,
- d) Ústavného súdu Slovenskej republiky,
- e) Najvyššieho súdu Slovenskej republiky alebo krajského súdu,
- f) Generálnej prokuratúry Slovenskej republiky, krajskej prokuratúry alebo okresnej prokuratúry,
- g) Najvyššieho kontrolného úradu Slovenskej republiky,
- h) Úradu na ochranu osobných údajov Slovenskej republiky,
- i) Policajného zboru,
- j) Zboru väzenskej a justičnej stráže,
- k) finančnej správy,
- l) Hasičského a záchranného zboru,
- m) Slovenskej informačnej služby,
- n) ozbrojených síl Slovenskej republiky,
- o) Vojenského spravodajstva,
- p) Vojenskej polície,
- q) Horskej záchrannej služby, záchrannej zdravotnej služby, banskej záchrannej služby alebo ostatných hasičských jednotiek, ak je určené na záchranu života, zdravia alebo majetku,
- r) Úradu pre reguláciu elektronických komunikácií a poštových služieb Slovenskej republiky, ak je určené, vybavené a používané na zisťovanie zdrojov rušenia prevádzky telekomunikačných sietí a zariadení,
- s) Národnej banky Slovenska alebo inej finančnej inštitúcie, ak je určené, vybavené a používané na prepravu finančných prostriedkov a cenín,

- t) obecnej polície alebo mestskej polície, ak je označené podľa osobitného predpisu,<sup>2)</sup>
- u) odboru pre cestnú dopravu a pozemné komunikácie okresného úradu,
- v) prevádzkovateľa univerzálnej poštovej služby, ak je určené, vybavené a používané na vyberanie a distribúciu poštových zásielok,
- w) zdravotníckeho zariadenia, ak je označené ako sanitné vozidlo,
- x) Slovenského Červeného kríža,
- y) Slovenskej legálnej metrológie,
- z) biskupského úradu alebo ústredia inej registrovanej cirkvi alebo náboženskej spoločnosti,
- aa) súkromnej bezpečnostnej služby prevádzkujúcej zabezpečovací systém alebo poplachový systém slúžiaci na ochranu alebo na hlásenie narušenia chráneného objektu alebo chráneného miesta, ak je označené podľa osobitného predpisu,<sup>3)</sup> alebo vozidlo súkromnej bezpečnostnej služby, ak je určené, vybavené a používané na prepravu finančných prostriedkov a cenín,
- ab) pri preprave predsedu samosprávneho kraja.

## § 29

### Spoločné ustanovenia

(1) Na testovacie účely možno dočasne použiť aj inú dopravnú značku a iné dopravné zariadenie ako tie, ktoré sú uvedené v tejto vyhláske.

(2) Vzory jednotlivých variant dopravných značiek a svetelných signálov, ktoré vyplývajú z ich významu a nie sú uvedené v tejto vyhláske, vzory symbolov podľa § 5 ods. 3, vzory čiar, nápisov a symbolov podľa § 10 ods. 5 a vzory jednotlivých variant dopravných zariadení uvedených v prílohe č. 7, ktoré vyplývajú z ich významu, sú uvedené v predpisoch schválených Ministerstvom dopravy a výstavby Slovenskej republiky a zverejnených na jeho webovom sídle.

## § 30

### Prechodné ustanovenia

(1) Dopravné značky a dopravné zariadenia umiestnené do 31. marca 2020 ostávajú v platnosti s významom podľa im zodpovedajúcich dopravných značiek a dopravných zariadení podľa tejto vyhlásky, ak nie je v odsekoch 2 až 4 ustanovené inak.

(2) Do 31. marca 2022

- a) najvyššia dovolená rýchlosť vyplývajúca zo značky umiestnenej pri okraji cesty platí najďalej po vzdialenejšiu hranicu križovatky, ak nie je ukončená alebo zopakovaná za križovatkou podľa § 7 ods. 5, alebo po začiatok obce,
- b) zákaz predchádzania alebo zákaz predchádzania pre nákladné vozidlá vyplývajúci zo značky umiestnenej pri okraji cesty platí najďalej po vzdialenejšiu hranicu križovatky, ak nie je ukončený alebo zopakovaný za križovatkou podľa § 7 ods. 5,
- c) regulácia vyplývajúca z regulačnej značky vyobrazenej na pruhovej značke modrej alebo žltej farby platí najďalej po vzdialenejšiu hranicu križovatky, ak nie je ukončená alebo zopakovaná za križovatkou podľa § 7 ods. 5, alebo po pruhovú značku modrej alebo žltej farby bez vyobrazenej regulačnej značky,
- d) pozdĺžnu súvislú čiaru možno prechádzať alebo nákladom presahovať aj vtedy, ak je to potrebné na odbočovanie na pozemok ležiaci vedľa cesty, do areálu s obmedzeným prístupom, oploteného objektu, garáže, na parkovisko, do obratiska električiek a podobných miest, na odbočovanie na poľnú cestu, lesnú cestu, cestičku pre cyklistov alebo na vchádzanie na cestu,

- e) pozdĺžna súvislá čiara žltej farby vyznačuje zákaz zastavenia a státia z oboch strán čiary,
- f) pozdĺžna prerušovaná čiara žltej farby vyznačuje zákaz státia z oboch strán čiary.

(3) Dodatková tabuľka so šípkou smerujúcou dole umiestnená pod značkou Zákaz zastavenia alebo Zákaz státia označuje koniec ich platnosti.

(4) Striedavo prerušované signály červenej farby znamenajú pre vodiča povinnosť zastaviť vozidlo pred svetelným signalizačným zariadením.

(5) Dopravné značky a dopravné zariadenia podľa vyhlášky Ministerstva vnútra Slovenskej republiky č. 9/2009 Z. z., ktorou sa vykonáva zákon o cestnej premávke a o zmene a doplnení niektorých predpisov v znení účinnom do 31. marca 2020 možno umiestňovať a vyznačovať aj po 1. apríli 2020, ak bolo ich použitie určené do 31. marca 2020. Priecestné zabezpečovacie zariadenia s červenými striedavo prerušovanými svetlami možno umiestňovať aj po 1. apríli 2020, ak bolo ich použitie určené do 31. marca 2022.

(6) Dočasné dopravné značky a dočasné dopravné zariadenia podľa vyhlášky Ministerstva vnútra Slovenskej republiky č. 9/2009 Z. z., ktorou sa vykonáva zákon o cestnej premávke a o zmene a doplnení niektorých predpisov v znení účinnom do 31. marca 2020 možno používať do 31. marca 2022.

### **§ 31** **Účinnosť**

Táto vyhláška nadobúda účinnosť 1. apríla 2020.









**Denisa Saková v. r.**





















**Príloha č. 1**  
**k vyhláske č. 30/2020 Z. z.**


**SYMBOLY**

**A. SYMBOLY VOZIDIEL A ÚČASTNÍKOV CESTNEJ PREMÁVKY**














Bod	Vyobrazenie symbolu	Význam symbolu
1.		<b>Motorové vozidlá s výnimkou motocyklov bez postranného vozíka</b>
2.		<b>Električky</b>
3.		<b>Nákladné vozidlá</b> Motorové vozidlá alebo jazdné súpravy, ktorých najväčšia prípustná celková hmotnosť presahuje 3,5 t a ktoré sú určené na prepravu nákladu.
4.		<b>Autobusy a trolejbusy</b> Motorové vozidlá, ktoré sú konštruované a určené na prepravu viac ako ôsmich osôb okrem vodiča.
5.		<b>Osobné vozidlá</b> Motorové vozidlá, ktorých najväčšia prípustná celková hmotnosť nepresahuje 3,5 t a ktoré sú konštruované a určené na prepravu najviac ôsmich osôb okrem vodiča s výnimkou motocyklov.
6.		<b>Zvláštne motorové vozidlá</b>
7.		<b>Motocykle</b> Dvojkolesové motorové vozidlá s postranným vozíkom alebo bez neho s výnimkou mopedov a trojkolesové motorové vozidlá, ktorých prevádzková hmotnosť nepresahuje 400 kg.
8.		<b>Mopedy</b> Dvojkolesové alebo trojkolesové motorové vozidlá s najväčšou konštrukčnou rýchlosťou 45 km/h, ktorých zdvihový objem valcov motora nepresahuje 50 cm <sup>3</sup> v prípade spaľovacieho motora a najväčší čistý výkon nie je väčší ako 4 kW alebo ktorých najväčší trvalý















Bod	Vyobrazenie symbolu	Význam symbolu
		menovitý výkon nie je väčší ako 4 kW v prípade elektrického motora.
9.		<b>Bicykle</b> Nemotorové vozidlá poháňané ľudskou silou vyvíjanou pomocou pedálov alebo ručných kľúk.
10.		<b>Chodci</b>
11.		<b>Deti</b>
12.		<b>Záprahové vozidlá</b> Nemotorové vozidlá určené predovšetkým na prepravu nákladu, ktoré sa pohybujú pomocou zvieracej sily a sú ovládané pohoničom.
13.		<b>Jazdci na zvierati</b>
14.		<b>Elektromobily</b> Motorové vozidlá, ktorých jediným zdrojom energie je elektrina alebo hybridné elektrické vozidlá s možnosťou externého nabíjania.
15.		<b>Elektrobicykle</b> Bicykle s elektrickým pomocným pohonom, ktorého výkon sa preruší, keď bicykel dosiahne rýchlosť 25 km/h.
16.		<b>Malé elektrické vozidlá</b> Kolobežky s pomocným motorčekom, samovyvažovacie vozidlá a iné dopravné prostriedky s elektrickým pohonom na individuálne presuny.
17.		<b>Osobné vozidlá s prívesom</b>














Bod	Vyobrazenie symbolu	Význam symbolu
18.		<b>Nákladné vozidlá s prívěsom alebo návesom</b>
19.		<b>Prípojné vozidlá</b> Jazdné súpravy zložené z motorového vozidla a prípojného vozidla.
20.		<b>Vozidlá prepravujúce nebezpečné veci</b> Motorové vozidlá alebo jazdné súpravy prepravujúce nebezpečné veci, ktoré musia byť označené podľa Európskej dohody o medzinárodnej cestnej preprave nebezpečných vecí (ADR).
21.		<b>Vozidlá prepravujúce náklad, ktorý môže spôsobiť znečistenie vody</b> Motorové vozidlá alebo jazdné súpravy prepravujúce najmenej 60 litrov nákladu, ktorý môže spôsobiť znečistenie vody.
22.		<b>Obytné automobily</b> Motorové vozidlá, ktoré sú konštruované tak, aby umožňovali ubytovanie osôb.
23.		<b>Obytné prívěsy alebo návesy</b> Prípojné vozidlá, ktoré sú konštruované a určené na mobilné ubytovanie osôb.
24.		<b>Koľajové vozidlá</b> Železničné vozidlá alebo električky.
25.		<b>Vojenské pásové vozidlá</b>
26.		<b>Osoby pohybujúce sa na korčuliach, skejtborde, kolobežke alebo na obdobnom športovom vybavení</b>








<b>Bod</b>	<b>Vyobrazenie symbolu</b>	<b>Význam symbolu</b>
27.		<b>Osoby so zdravotným postihnutím</b>
28.	<b>TAXI</b>	<b>Vozidlá taxislužby</b> Vozidlá taxislužby pri zmluvnej preprave osôb.

## B. OSTATNÉ SYMBOLY

Bod	Vyobrazenie a význam symbolu	Bod	Vyobrazenie a význam symbolu
<b>I. Symboly návěstí a zvláštných cíl'ov</b>			
1.	 Telefón núdzového volania	2.	 Hasiaci prístroj
3.	 Čerpacia stanica	4.	 Čerpacia stanica viacerých alternatívnych palív
5.	<b>LPG</b>  Čerpacia stanica stlačeného kvapalného plynu (LPG)	6.	<b>CNG</b>  Čerpacia stanica stlačeného prírodného plynu (CNG)
7.	<b>H<sub>2</sub></b>  Čerpacia stanica kvapalného vodíka (H <sub>2</sub> )	8.	 Dobíjacia stanica pre elektromobily
9.	 Motel	10.	 Motorest
11.	 Občerstvenie	12.	<b>WC</b> Toalety
13.	<b>WC</b>  Bezbariérové toalety	14.	 Kostol, kaplnka

Bod	Vyobrazenie a význam symbolu	Bod	Vyobrazenie a význam symbolu
15.	 <p>Infocentrum</p>	16.	 <p>Poruchová služba</p>
17.	 <p>Autokemping</p>	18.	 <p>Táborisko</p>
19.	 <p>Miesto pre obytné automobily a obytné prívesy</p>	20.	 <p>Miesto pre obytné automobily</p>
21.	 <p>Kúpalisko</p>	22.	 <p>Kryté kúpalisko, plaváreň</p>
23.	 <p>Štadión, aréna</p>	24.	 <p>Voľnočasový športový areál</p>
25.	 <p>Lyžiarske stredisko</p>	26.	 <p>Turistika</p>
27.	 <p>Parkovisko</p>	28.	 <p>Parkovacia garáž, parkovací dom</p>

Bod	Vyobrazenie a význam symbolu	Bod	Vyobrazenie a význam symbolu
29.	 <p>Parkovisko P + R (parkovisko, z ktorého je možné pokračovať v ceste pravidelnou verejnou hromadnou dopravou)</p>	30.	 <p>Bezpečné parkovisko pre nákladné vozidlá</p>
31.	 <p>Centrum</p>	32.	 <p>Priemyselná zóna</p>
33.	 <p>Letisko</p>	34.	 <p>Prístav</p>
35.	 <p>Železničná stanica</p>	36.	 <p>Autovlak</p>
37.	 <p>Nákupné stredisko</p>	38.	 <p>Nemocnica</p>
39.	 <p>Prvá pomoc</p>		
<b>II. Symboly turistických cieľov</b>			
1.	 <p>Hrad, zámok, pevnosť</p>	2.	 <p>Kostol, kaplnka</p>

Bod	Vyobrazenie a význam symbolu	Bod	Vyobrazenie a význam symbolu
3.	 <p>Vojnový cintorín</p>	4.	 <p>Múzeum</p>
<b>III. Parkovacie symboly</b>			
1.	 <p>Pracovné dni (okrem soboty)</p>	2.	 <p>Dni pracovného pokoja</p>
3.	 <p>Parkovacie miesta s priečnym státím na chodníku (státie povolené kolmo alebo šikmo na os vozovky, oboma nápravami na chodníku a prednou alebo zadnou časťou vozidla smerom k vozovke)</p>	4.	 <p>Parkovacie miesta s pozdĺžnym státím na chodníku (státie povolené súbežne na os vozovky, všetkými kolesami na chodníku)</p>
5.	 <p>Parkovacie miesta s priečnym státím čiastočne na chodníku (státie povolené kolmo alebo šikmo na os vozovky, jednou nápravou na chodníku a prednou alebo zadnou časťou vozidla smerom k vozovke)</p>	6.	 <p>Parkovacie miesta s pozdĺžnym státím čiastočne na chodníku (státie povolené súbežne s osou vozovky, pravými alebo ľavými kolesami na chodníku)</p>
<b>IV. Diaľničné symboly</b>			
1.	 <p>Výjazd (výjazd z diaľnice na inú cestu)</p>	2.	 <p>Diaľničný uzol (križovanie diaľnice s inou diaľnicou)</p>



**Príloha č. 2**  
**k vyhláske č. 30/2020 Z. z.**

### VÝSTRAŽNÉ ZNAČKY

Bod	Číslo, vyobrazenie a názov značky	Význam značky, prípadne použitie
<b>I. Všeobecné výstražné značky</b>		
1.	101  Nebezpečenstvo	Značka upozorňuje na iné nebezpečenstvo ako na to, na ktoré možno upozorniť vhodnou výstražnou značkou.
<b>I. 1. Stavebno-technické vlastnosti cesty</b>		
2.	110  Zákruť	Značka upozorňuje na nebezpečnú zákrutu vo vyznačenom smere, ktorej bezpečný prejazd si vyžaduje výrazné zníženie rýchlosti jazdy.
3.	111  Dvojité zákruty	Značka upozorňuje na dve alebo viac zákrut nasledujúcich bezprostredne za sebou vo vyznačenom smere, ktorých bezpečný prejazd si vyžaduje výrazné zníženie rýchlosti jazdy.  Ak je zákrut viac, vyznačí sa dĺžka nebezpečného úseku na dodatkovej tabuľke Dĺžka úseku  .
4.	112  Klesanie	Značka upozorňuje na nebezpečné klesanie.
5.	113  Stúpanie	Značka upozorňuje na nebezpečné stúpanie.

Bod	Číslo, vyobrazenie a názov značky	Význam značky, prípadne použitie
6.	114  Zúžená vozovka	Značka upozorňuje na zúženú vozovku z vyznačenej strany alebo strán.
7.	115  Nerovnosť vozovky	Značka upozorňuje na nerovnosti povrchu vozovky ako sú výtlky, výmole alebo vyjazdené koľaje.
8.	116  Nebezpečná krajnica	Značka upozorňuje na zníženú, nespevnenú alebo inak nebezpečnú krajnicu.
<b>I. 2. Stav vozovky a externé vplyvy</b>		
9.	120  Nebezpečenstvo šmyku	Značka upozorňuje na zvýšené riziko vzniku šmyku vozidla aj na suchej ceste.
10.	121  Sneh alebo poľadovica	Značka upozorňuje na ujazdený alebo zľadovatený sneh alebo na poľadovicu.
11.	122  Štrk na vozovke	Značka upozorňuje na zvýšené riziko odletujúceho štrku spod kolies vozidla.







Bod	Číslo, vyobrazenie a názov značky	Význam značky, prípadne použitie
12.	125  Padnuté kamene	Značka upozorňuje na zvýšené riziko výskytu kameňov v dôsledku zosuvu alebo padania kameňov na vozovku.  Ak je riziko prevažne na ľavej strane vozovky, symbol sa vyobrazuje zrkadlovo.
13.	126  Bočný vietor	Značka upozorňuje na zvýšené riziko silného alebo nárazového vetra.
<b>I. 3. Organizácia a stav premávky</b>		
14.	130  Kolóny	Značka upozorňuje na vytváranie kolóny vozidiel.
15.	131  Práca	Značka upozorňuje na prácu na ceste alebo v jej blízkosti, ktorá môže ohroziť bezpečnosť cestnej premávky alebo pri ktorej môžu byť ohrození pracovníci, ktorí túto činnosť vykonávajú.
16.	132  Obojsmerná premávka	Značka upozorňuje, že na rozdiel od doterajšieho úseku je cestná premávka vedená v oboch smeroch.
17.	135  Svetelné signály	Značka upozorňuje na riadenie cestnej premávky svetelnými signálmi.

Bod	Číslo, vyobrazenie a názov značky	Význam značky, prípadne použitie
18.	136  Križovatka	Značka upozorňuje na križovatku, kde nie je prednosť v jazde upravená dopravnými značkami a uplatňujú sa všeobecné pravidlá o prednosti v jazde.
<b>I. 4. Pohyb na ceste</b>		
19.	140  Chodci	Značka upozorňuje na zvýšený pohyb chodcov na vozovke.
20.	141  Deti	Značka upozorňuje na zvýšený pohyb detí a zvýšené riziko ich neočakávaného vstupu do vozovky.
21.	142  Priechod pre chodcov	Značka upozorňuje na priechod pre chodcov.
22.	143  Cyklisti	Značka upozorňuje na zvýšený pohyb cyklistov alebo na miesto, kde cyklisti prechádzajú cez cestu alebo na ňu vchádzajú.
23.	145  Zver	Značka upozorňuje na zvýšené nebezpečenstvo neočakávaného pohybu voľne žijúcej zveri cez cestu.  Ak je symbol na značke nahradený symbolom obojživelníka, značka upozorňuje na miesto, kde vo väčšom množstve ťahnu cez cestu drobné živočíchy. 





Bod	Číslo, vyobrazenie a názov značky	Význam značky, prípadne použitie
24.	146  Hospodárske zvieratá	Značka upozorňuje na častý výskyt hnaných hospodárskych zvierat na ceste.
<b>II. Priecestné značky</b>		
1.	151  Priecestie	Značka upozorňuje na priecestie.
2.	152  Návesť pred priecestím	Značka informuje o vzdialenosti k priecestiu.  Značka s vyznačenými tromi pruhmi informuje o vzdialenosti 240 m k priecestiu, značka s dvoma pruhmi o vzdialenosti 160 m k priecestiu a značka s jedným pruhom o vzdialenosti 80 m k priecestiu.  V prípade iných ako uvedených vzdialeností sa skutočná vzdialenosť uvedie v hornej časti značky.
3.	153  Výstražný kríž	Značka označuje priecestie.  Ak je na značke v strede kríža vyobrazený symbol blesku, značka tiež informuje o tom, že dráha je elektrifikovaná a v jej priestore je vysoké napätie.  Ak z priestorových dôvodov nie je vhodné výstražný kríž umiestniť zvisle, umiestni sa vodorovne.

**Príloha č. 3**  
**k vyhláske č. 30/2020 Z. z.**






**REGULAČNÉ ZNAČKY**




Bod	Číslo, vyobrazenie a názov značky	Význam značky, prípadne použitie
<b>I. Značky o dávání prednosti v jazde</b>		
1.	201  Daj prednosť v jazde!	Značka ukladá vodičovi povinnosť dať prednosť v jazde.
2.	202  Stoj, daj prednosť v jazde!	Značka ukladá vodičovi povinnosť zastaviť vozidlo a dať prednosť v jazde.  Vodič je povinný zastaviť vozidlo a) na značke STOP čiara  alebo b) na takom mieste, odkiaľ má náležitý rozhľad na križovatku alebo na železničnú trať.  Ako predbežná značka k tejto značke sa používa značka Daj prednosť v jazde!  s dodatkovou tabuľkou Vzďialenosť k povinnému zastaveniu  s uvedením skutočnej vzdialenosti k miestu, na ktoré sa vzťahuje povinnosť zastaviť vozidlo.
3.	203  Prednosť protiídúcich vozidiel	Značka ukladá vodičovi povinnosť dať prednosť v jazde protiídúcim vozidlám.
<b>II. Príkazové a zákazové značky</b>		
<b>II. 1. Smer jazdy</b>		
1.		<b>Spoločne k značkám o smere jazdy</b>  Značky o smere jazdy neplatia pre električku a trolejbus.







Bod	Číslo, vyobrazenie a názov značky	Význam značky, prípadne použitie
2.	210  Prikázaný smer jazdy	Značka prikazuje jazdu vo vyznačenom smere alebo vyznačených smeroch.
3.	211  Prikázaný smer odbočenia	Značka prikazuje odbočenie vo vyznačenom smere.
4.	212  Prikázaný smer obchádzania	Značka prikazuje obchádzanie vo vyznačenom smere.
5.	213  Kruhový objazd	Značka označuje kruhový objazd a prikazuje smer jazdy v smere vyznačenom šípkami na značke.
6.	215  Zákaz odbočenia	Značka zakazuje odbočenie vo vyznačenom smere.
7.	216  Zákaz otáčania	Značka zakazuje otáčanie.







Bod	Číslo, vyobrazenie a názov značky	Význam značky, prípadne použitie
<b>II. 2. Špeciálne cestičky alebo pruhy</b>		
8.		<p><b>Spoločne k špeciálnym cestičkám alebo pruhom</b></p> <p>1. Používanie špeciálnej cestičky alebo pruhu iným účastníkom cestnej premávky ako tým, pre ktorého sú určené, je zakázané, ak pravidlá cestnej premávky neustanovujú inak.</p> <p>2. Regulácia vyplývajúca zo značiek o špeciálnej cestičke alebo pruhu platí len pre celú šírku cestičky alebo pruhu. Regulácia vyplývajúca zo značiek o špeciálnej cestičke alebo pruhu platí najďalej po miesto, kde je koniec cestičky alebo pruhu jednoznačne rozoznateľný.</p>
9.	<p style="text-align: center;">220</p>  <p style="text-align: center;">Cestička pre chodcov</p>	Značka označuje komunikáciu určenú pre chodcov a prikazuje chodcovi použiť takto označenú cestičku.
10.	<p style="text-align: center;">221</p>  <p style="text-align: center;">Cyklistická komunikácia</p>	Značka označuje cestičku pre cyklistov alebo cyklistický pruh a prikazuje cyklistovi použiť takto označenú cestičku alebo pruh.
11.	<p style="text-align: center;">222</p>  <p style="text-align: center;">Spoločná cestička pre chodcov a cyklistov</p>	Značka označuje spoločnú komunikáciu určenú pre chodcov a cyklistov a prikazuje im ju použiť.
12.	<p style="text-align: center;">223</p>  <p style="text-align: center;">Oddelená cestička pre chodcov a cyklistov</p>	Značka označuje oddelenú komunikáciu určenú pre chodcov a cyklistov a vyznačuje, ktorý pruh je určený pre chodcov a ktorý pruh je určený pre cyklistov; cyklistom a chodcom prikazuje použiť časť pre nich určenú.


























Bod	Číslo, vyobrazenie a názov značky	Význam značky, prípadne použitie
13.	224  Vyhradený pruh pre verejnú dopravu	Značka označuje vyhradený pruh pre vozidlá pravidelnej verejnej dopravy osôb a prikazuje im ho prednostne použiť.
14.	225  Koniec špeciálnej cestičky alebo pruhu	Značka ukončuje špeciálnu cestičku alebo pruh.  Na značke sa použije zhodný symbol z týchto značiek doplnený červeným šikmým pruhom.
<b>II. 3. Zákazy vjazdu</b>		
15.		<b>Spoločne k značkám o zákaze vjazdu</b>  Značky o zákaze vjazdu neplatia pre električku a trolejbus.
16.	230  Zákaz vjazdu	Značka zakazuje vjazd všetkými vozidlami.
17.	231  Zákaz vjazdu pre všetky vozidlá	Značka zakazuje vjazd všetkými vozidlami v oboch smeroch jazdy.
18.	232  Zákaz vjazdu pre všetky motorové vozidlá	Značka zakazuje vjazd všetkými motorovými vozidlami.


Bod	Číslo, vyobrazenie a názov značky	Význam značky, prípadne použitie
19.	233  Zákaz vjazdu (vstupu) pre	Značka zakazuje vjazd alebo vstup vozidlami alebo účastníkmi cestnej premávky vyznačeným symbolom.
20.	234  Zákaz vjazdu pre vozidlá prepravujúce nebezpečné veci	Značka zakazuje vjazd vozidlami prepravujúcimi nebezpečné veci, ktoré musia byť označené podľa Európskej dohody o medzinárodnej cestnej preprave nebezpečných vecí (ADR).
21.	235  Zákaz vjazdu pre vozidlá prepravujúce náklad, ktorý môže spôsobiť znečistenie vody	Značka zakazuje vjazd vozidlami prepravujúcimi najmenej 60 litrov nákladu, ktorý môže spôsobiť znečistenie vody.  Iné množstvo alebo druh nákladu možno vyznačiť na dodatkovej tabuľke.
22.	240  Maximálna hmotnosť	Značka zakazuje vjazd vozidlom alebo jazdnou súpravou, ktorých okamžitá hmotnosť vrátane nákladu, vodiča a cestujúcich presahuje vyznačenú hranicu na značke.  Pri jazdnej súprave sa obmedzenie hmotnosti vzťahuje na každé vozidlo zapojenej súpravy osobitne.  Pri jazdnej súprave tvorenej ťahačom a návesom sa maximálna hmotnosť vzťahuje na okamžitú hmotnosť ťahača a hmotnosť návesu pripadajúcu na ťahač a na zostatkovú hmotnosť návesu osobitne.
23.	241  Maximálna hmotnosť na nápravu	Značka zakazuje vjazd vozidlom, ktorého okamžitá hmotnosť vrátane nákladu, vodiča a cestujúcich pripadajúca na najviac zaťaženú nápravu presahuje vyznačenú hranicu.






Bod	Číslo, vyobrazenie a názov značky	Význam značky, prípadne použitie
24.	242  Maximálna šírka	Značka zakazuje vjazd vozidlom, ktorého okamžitá šírka vrátane nákladu presahuje vyznačenú hranicu.
25.	243  Maximálna výška	Značka zakazuje vjazd vozidlom, ktorého okamžitá výška vrátane nákladu presahuje vyznačenú hranicu.
26.	244  Maximálna dĺžka	Značka zakazuje vjazd vozidlom alebo súpravou vozidiel, ktorých okamžitá dĺžka vrátane nákladu presahuje vyznačenú hranicu.
27.	245  Povinné zastavenie vozidla	Značka zakazuje pokračovať v jazde bez zastavenia vozidla.  Na značke sa stručne uvádza dôvod zastavenia.
28.	248  Nízkoemisná zóna	Značka označuje začiatok nízkoemisnej zóny, v ktorej je premávka vozidiel regulovaná podľa zákona č. 137/2010 Z. z. o ovzduší v znení neskorších predpisov.
29.	249  Koniec nízkoemisnej zóny	Značka označuje koniec nízkoemisnej zóny.

Bod	Číslo, vyobrazenie a názov značky	Význam značky, prípadne použitie
<b>II. 4. Spôsob jazdy</b>		
30.	250  Najnižšia dovolená rýchlosť	Značka prikazuje jazdiť rýchlosťou nie nižšou ako vyznačenou rýchlosťou v kilometroch za hodinu; to neplatí, ak je to potrebné z hľadiska bezpečnosti a plynulosti cestnej premávky.  Značka zároveň ukončuje platnosť predchádzajúcej značky Najnižšia dovolená rýchlosť.
31.	251  Snehové reťaze	Značka prikazuje použiť pri jazde snehové reťaze alebo iné rovnocenné zariadenie minimálne na kolesách jednej hnacej nápravy.
32.	253  Najvyššia dovolená rýchlosť	Značka zakazuje jazdiť rýchlosťou vyššou ako vyznačenou rýchlosťou v kilometroch za hodinu.  Značka zároveň ukončuje platnosť predchádzajúcej značky Najvyššia dovolená rýchlosť.
33.	254  Zákaz predchádzania	Značka zakazuje predchádzať vľavo motorové vozidlo okrem motocykla bez postranného vozíka.
34.	255  Zákaz predchádzania pre nákladné vozidlá	Značka zakazuje predchádzať vľavo s nákladným vozidlom s najväčšou prípustnou celkovou hmotnosťou prevyšujúcou 3,5 t motorové vozidlo okrem motocykla bez postranného vozíka.
35.	256  Minimálna vzdialenosť medzi vozidlami	Značka zakazuje jazdu vozidlami s najväčšou prípustnou celkovou hmotnosťou prevyšujúcou 3,5 t jazdiacimi za sebou vo vzdialenosti kratšej ako je vyznačená na značke.



Bod	Číslo, vyobrazenie a názov značky	Význam značky, prípadne použitie
36.	260  Koniec najnižšej dovolenej rýchlosti	Značka ukončuje príkaz vyplývajúci z predchádzajúcej značky Najnižšia dovolená rýchlosť  .
37.	261  Koniec snehových reťazi	Značka ukončuje príkaz vyplývajúci z predchádzajúcej značky Snehové reťaze  .
38.	263  Koniec najvyššej dovolenej rýchlosti	Značka ukončuje zákaz vyplývajúci z predchádzajúcej značky Najvyššia dovolená rýchlosť  .
39.	264  Koniec zákazu predchádzania	Značka ukončuje zákaz vyplývajúci z predchádzajúcej značky Zákaz predchádzania  .
40.	265  Koniec zákazu predchádzania pre nákladné vozidlá	Značka ukončuje zákaz vyplývajúci z predchádzajúcej značky Zákaz predchádzania pre nákladné vozidlá  .
41.	267  Koniec viacerých zákazov	Značka ukončuje zákazy vyplývajúce zo značiek Najvyššia dovolená rýchlosť  , Zákaz predchádzania  , Zákaz predchádzania pre nákladné vozidlá  , Minimálna vzdialenosť medzi vozidlami  a reguláciu vyplývajúcu z pruhových značiek.

Bod	Číslo, vyobrazenie a názov značky	Význam značky, prípadne použitie
42.	268  Zóna najvyššej dovolenej rýchlosti	Značka označuje začiatok zóny, v ktorej je zakázané jazdiť rýchlosťou vyššou ako vyznačenou rýchlosťou v kilometroch za hodinu.
43.	269  Koniec zóny najvyššej dovolenej rýchlosti	Značka označuje koniec zóny najvyššej dovolenej rýchlosti.
<b>II. 5. Statická doprava</b>		
44.		<p><b>Spoločne k značkám pre statickú dopravu</b></p> <ol style="list-style-type: none"> <li>Regulácia vyplývajúca zo značky pre statickú dopravu okrem zónovej značky platí na tej strane cesty, pri ktorej je značka umiestnená.</li> <li>Regulácia vyplývajúca zo značky Zákaz zastavenia a Zákaz stáť sa končí najbližšou križovatkou.</li> <li>Regulácia vyplývajúca zo značky Parkovanie a Parkovanie na chodníku platí najďalej 5 m pred najbližšou križovatkou.</li> <li>Na značke pre statickú dopravu umiestnenej šikmo na os vozovky možno začiatok jej platnosti vyznačiť bielou vodorovnou šípkou smerujúcou k vozovke  , priebeh jej platnosti vyznačiť bielou vodorovnou šípkou smerujúcou k vozovke a bielou vodorovnou šípkou smerujúcou od vozovky   a koniec jej platnosti bielou vodorovnou šípkou smerujúcou od vozovky  .</li> <li>Na značke pre statickú dopravu umiestnenej pozdĺžne s osou vozovky možno smer jej platnosti vyznačiť bielou vodorovnou šípkou alebo bielymi vodorovnými šípkami.</li> </ol>

Bod	Číslo, vyobrazenie a názov značky	Význam značky, prípadne použitie
45.	270  Zákaz zastavenia	Značka zakazuje zastavenie a státie.  Zákaz platí aj na príľahlý chodník.
46.	271  Zákaz státi	Značka zakazuje státie.  Zákaz platí aj na príľahlý chodník.
47.	272  Parkovanie	Značka označuje miesto alebo priestor, kde je dovolené zastavenie a státie vozidiel.  Ak je pod značkou umiestnená dodatková tabuľka so symbolom osoby so zdravotným postihnutím  , značka označuje vyhradené parkovanie, kde je dovolené zastavenie a státie len vozidiel s parkovacím preukazom.  Vhodným spôsobom možno označiť parkovaciú garáž alebo parkovací dom.
48.	273  Parkovanie na chodníku	Značka umožňuje státie vozidiel s najväčšou prípustnou celkovou hmotnosťou neprevyšujúcou 3,5 t na chodníku a vyznačeným symbolom označuje spôsob ich státi.  Ak je pod značkou umiestnená dodatková tabuľka so symbolom osoby so zdravotným postihnutím  , značka označuje vyhradené parkovanie, kde je dovolené zastavenie a státie len vozidiel s parkovacím preukazom.
49.	275  Zóna zákazu státi	Značka označuje začiatok zóny, v ktorej je zakázané státie okrem státi na vyznačených parkovacích miestach.





Bod	Číslo, vyobrazenie a názov značky	Význam značky, prípadne použitie
50.	276  Koniec zóny zákazu státi	Značka označuje koniec zóny zákazu státi.
51.	277  Parkovacia zóna	Značka označuje začiatok zóny, v ktorej je státie vozidiel dovolené len na vyznačených parkovacích miestach a len za určitých podmienok uvedených na dodatkovvej tabuľke.
52.	278  Koniec parkovacej zóny	Značka označuje koniec parkovacej zóny.
<b>III. Značky o jazde po krajnici</b>		
1.	280  Jazda po krajnici	Značka umožňuje používať krajinu ako jazdný pruh.  V úseku platnosti značky sa krajnica považuje za súčasť vozovky a značka Pozdĺžna súvislá čiara, ktorá vyznačuje okraj vozovky, má význam značky Pozdĺžna prerušovaná čiara.
2.	281  Opustite krajinu	Značka prikazuje vodičovi krajinu čo najskôr opustiť.  V úseku platnosti značky sa krajnica považuje za súčasť vozovky a značka Pozdĺžna súvislá čiara, ktorá vyznačuje okraj vozovky, má význam značky Pozdĺžna súvislá čiara doplnená prerušovanou čiarou (sprava).




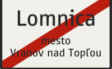










Bod	Číslo, vyobrazenie a názov značky	Význam značky, prípadne použitie
3.	282  Koniec jazdy po krajnici	Značka končí platnosť predchádzajúcej značky Jazda po krajnici a Opuštite krajnicu.
4.	283  Obchádzanie prekážky po krajnici	Značka prikazuje vodičovi jazdiacemu v pravom jazdnom pruhu použiť na obchádzanie prekážky krajnicu; vodičovi jazdiacemu v inom ako pravom jazdnom pruhu značka prikazuje prejsť do vedľajšieho jazdného pruhu spôsobom vyznačeným na značke.






**Príloha č. 4**  
**k vyhláske č. 30/2020 Z. z.**







**INFORMAČNÉ ZNAČKY**

Bod	Číslo, vyobrazenie a názov značky	Význam značky, prípadne použitie
<b>I. Značky o prednosti v jazde</b>		
1.	301  Križovatka s prednosťou v jazde	Značka informuje o prednosti v jazde v najbližšej križovatke.  Na značke môže byť znázornené aj len samostatné pravé pripojenie.
2.	302  Hlavná cesta	Značka označuje začiatok alebo priebeh hlavnej cesty.
3.	303  Koniec hlavnej cesty	Značka informuje o ukončení hlavnej cesty.
4.	304  Prednosť pred protiidúcimi vozidlami	Značka informuje vodiča o prednosti v jazde pred protiidúcimi vozidlami.






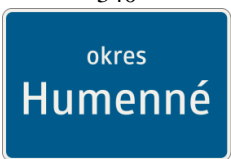
Bod	Číslo, vyobrazenie a názov značky	Význam značky, prípadne použitie
<b>II. Značky o cestách s osobitnými pravidlami</b>		
1.		<p><b>Spoločne k značkám o obci</b></p> <p>1. Značky informujúce o názve obce v jazyku národnostnej menšiny sa umiestňujú pod značky Obec a Koniec obce.</p> <p>2. Značky Obec a Koniec obce možno zobrazit' spolu so značkami informujúcimi o názve obce v jazyku národnostnej menšiny na spoločnej podkladovej doske, a to obe značky s polovičnou výškou</p> <div style="display: flex; justify-content: space-around; align-items: center;"> <div style="border: 1px solid black; padding: 2px;">Ša'a</div> <div style="border: 1px solid black; padding: 2px;"><del>Ša'a</del></div> </div> <div style="display: flex; justify-content: space-around; align-items: center;"> <div style="border: 1px solid black; padding: 2px;">Vágsellye</div> <div style="border: 1px solid black; padding: 2px;"><del>Vágsellye</del></div> </div>
2.	<p style="text-align: center;">305</p> <div style="text-align: center;">  <p style="text-align: center;">Obec</p> </div>	<p>Značka označuje miesto, od ktorého platia pravidlá cestnej premávky o správaní sa v obci a informuje o názve obce alebo miestnej časti obce tvoriacej samostatný sídelný útvar.</p> <p>Ak značka informuje o názve miestnej časti obce, v spodnej časti značky sa uvádza názov obce, ku ktorej táto miestna časť administratívne patrí.</p> <div style="text-align: center;">  </div>
3.	<p style="text-align: center;">306</p> <div style="text-align: center;">  <p style="text-align: center;">Koniec obce</p> </div>	<p>Značka označuje miesto, kde sa končí platnosť pravidiel cestnej premávky o správaní sa v obci a informuje o názve obce alebo miestnej časti obce tvoriacej samostatný sídelný útvar.</p> <div style="text-align: center;">  </div>
4.	<p style="text-align: center;">307</p> <div style="text-align: center;">  <p style="text-align: center;">Označenie obce v jazyku národnostnej menšiny</p> </div>	<p>Značka informuje o názve obce v jazyku národnostnej menšiny na začiatku obce.</p>
5.	<p style="text-align: center;">308</p> <div style="text-align: center;">  <p style="text-align: center;">Označenie konca obce v jazyku národnostnej menšiny</p> </div>	<p>Značka informuje o názve obce v jazyku národnostnej menšiny na konci obce.</p>

Bod	Číslo, vyobrazenie a názov značky	Význam značky, prípadne použitie
6.		<p><b>Spoločne k značkám o diaľnici a ceste pre motorové vozidlá</b></p> <p>Ak diaľnica prechádza do cesty pre motorové vozidlá, značka Cesta pre motorové vozidlá  zároveň označuje koniec diaľnice; ak cesta pre motorové vozidlá prechádza do diaľnice, značka Diaľnica  zároveň označuje koniec cesty pre motorové vozidlá.</p>
7.	<p>309</p>  <p>Diaľnica</p>	<p>Značka označuje miesto, od ktorého platia pravidlá cestnej premávky o správaní sa na diaľnici a miesto, od ktorého užívanie diaľnice podlieha úhrade diaľničnou známkou.</p>
8.	<p>310</p>  <p>Koniec diaľnice</p>	<p>Značka označuje koniec diaľnice.</p>
9.	<p>311</p>  <p>Cesta pre motorové vozidlá</p>	<p>Značka označuje miesto, od ktorého platia pravidlá cestnej premávky o správaní sa na ceste pre motorové vozidlá.</p>
10.	<p>312</p>  <p>Koniec cesty pre motorové vozidlá</p>	<p>Značka označuje koniec cesty pre motorové vozidlá.</p>




Bod	Číslo, vyobrazenie a názov značky	Význam značky, prípadne použitie
11.	313  Úsek diaľnice spoplatnený diaľničnou známkou	Značka označuje miesto, od ktorého užívanie diaľnice podlieha úhrade diaľničnou známkou.
12.	314  Úsek diaľnice nespoplatnený diaľničnou známkou	Značka označuje miesto, od ktorého užívanie diaľnice nepodlieha úhrade diaľničnou známkou.
13.	315  Obytná zóna	Značka označuje miesto, od ktorého platia osobitné ustanovenia o cestnej premávke v obytnej zóne.
14.	316  Koniec obytnej zóny	Značka označuje koniec obytnej zóny.
15.	317  Pešia zóna	Značka označuje miesto, od ktorého platia osobitné ustanovenia o cestnej premávke v pešej zóne.

Bod	Číslo, vyobrazenie a názov značky	Význam značky, prípadne použitie
16.	318  Koniec pešej zóny	Značka označuje koniec pešej zóny.
17.	319  Školská zóna	Značka označuje miesto, od ktorého platia osobitné ustanovenia o cestnej premávke v školskej zóne.
18.	320  Koniec školskej zóny	Značka označuje koniec školskej zóny.
19.	321  Jednosmerná cesta	Značka označuje cestu s jednosmernou premávkou a vyznačuje dovolený smer jazdy.
20.	322  Tunel	Značka označuje tunel, v ktorom platia pravidlá cestnej premávky pre správanie sa v tuneli.  Ak ide o tunel dlhší ako 500 m, môže byť v spodnej časti značky alebo na dodatkovej tabuľke uvedený názov a dĺžka tunela.  








Bod	Číslo, vyobrazenie a názov značky	Význam značky, prípadne použitie
<b>III. Návesti</b>		
1.	325  Priechod pre chodcov	Značka označuje priechod pre chodcov.
2.	326  Priechod pre cyklistov	Značka označuje priechod pre cyklistov.
3.	327  Podchod alebo nadchod	Značka označuje podchod alebo nadchod.  Vhodným spôsobom možno označiť bezbariérový podchod alebo nadchod.
4.	328  Slepá cesta	Značka označuje cestu, ktorá sa ďalej končí alebo ktorou nemožno ďalej pokračovať v jazde.  Vhodným spôsobom možno informovať o prejazdnosti slepej cesty pre cyklistov.
5.	330  Služby	Značka vhodným symbolom označuje miesto, na ktorom sa poskytuje služba významná pre verejnosť.
6.	331  Zastávka	Značka vhodným symbolom označuje zastávku vozidiel pravidelnej verejnej dopravy osôb.




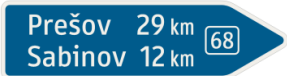


Bod	Číslo, vyobrazenie a názov značky	Význam značky, prípadne použitie
7.	332  Stanovište taxi	Značka označuje stanovište vozidiel taxislužby.
8.	333  Polícia	Značka informuje o blízkosti stanovišťa alebo útvaru Policajného zboru s nepretržitou službou.
9.	334  Kontrola rýchlosti	Značka označuje miesto, kde sa vykonáva kontrola najvyššej dovolenej rýchlosti vozidiel technickým prostriedkom konštrukčne pevne spojeným so zemou.
10.	335  Núdzová odstavná plocha	Značka označuje miesto vyhradené na núdzové státie vozidla.
11.	336  Miesto na núdzové brzdenie	Značka vo vyznačenom smere označuje miesto na núdzové brzdenie na prudkom klesaní.
12.	340  Miestna návěst'	Značka označuje kraj, okres, časť obce, most a podobne.  Ak značka označuje turisticky významný cieľ alebo turistickú trasu, má hnedú farbu.


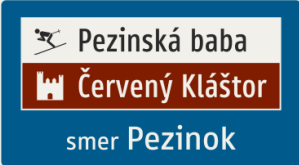


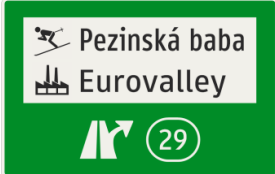



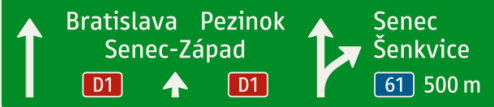

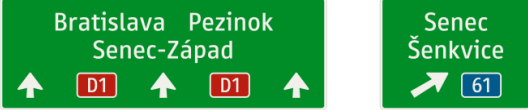



Bod	Číslo, vyobrazenie a názov značky	Význam značky, prípadne použitie
13.	341  Štátna hranica	Značka označuje hranicu štátu a uvádza jeho názov.
14.	342  Informácie o všeobecných pravidlách	Značka informuje vodičov vchádzajúcich na územie Slovenskej republiky o najvyššej dovolenej rýchlosti a o dennom svietení.
15.	343  Dopravné obmedzenia na horskom prechode	Značka vhodným textom alebo symbolom informuje o dopravných obmedzeniach na horskom prechode.






Bod	Číslo, vyobrazenie a názov značky	Význam značky, prípadne použitie
16.	<p>344</p>  <p>Varovná tabuľa</p>	Značka upozorňuje na vjazd do protismeru.
<b>IV. Orientačné značky</b>		
<b>IV. 1. Číslovanie</b>		
1.	<p>350</p>  <p>Číslo cesty I. alebo II. triedy</p>	Značka informuje o čísle cesty I. triedy alebo o čísle cesty II. triedy.
2.	<p>351</p>  <p>Číslo cesty III. triedy</p>	Značka informuje o čísle cesty III. triedy.
3.	<p>352</p>  <p>Číslo diaľnice alebo rýchlostnej cesty</p>	Značka informuje o čísle diaľnice alebo o čísle rýchlostnej cesty.
4.	<p>353</p>  <p>Číslo E-cesty</p>	Značka informuje o čísle cesty zaradenej do medzinárodnej siete ciest kategórie E.
5.	<p>355</p>  <p>Kilometrovník</p>	<p>Značka informuje o približnej vzdialenosti v kilometroch od začiatku cesty alebo od iného referenčného bodu na ceste.</p> <p>Značka môže obsahovať aj číslo cesty a smer k najbližšiemu telefónu núdzového volania.</p>
<b>IV. 2. Smerové značky na cestách mimo diaľnic</b>		
6.		<p><b>Spoločne k smerovým značkám mimo diaľnice</b></p> <p>Značky sa používajú na informovanie o smere jazdy (odbočenia), ak sa miesto jazdného úkonu nachádza na ceste, ktorá nie je označená značkou Diaľnica</p> 


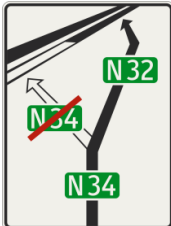


Bod	Číslo, vyobrazenie a názov značky	Význam značky, prípadne použitie
7.		<p><b>Spoločne k značkám 360 – 363</b></p> <p>1. Farebnosť značiek zodpovedá značke Šipový smerník  a jednotlivé ciele sa vyobrazujú vo farebnosti zodpovedajúcej príslušnému šipovému smerníku podľa druhu cieľa.</p> <p>2. Ak sa na značke vyznačuje aspoň jeden smer jazdy výlučne na cestu označenú značkou Diaľnica , má značka farebnosť zodpovedajúcu Šipovému smerníku k diaľnici  a ciele v smere jazdy inom ako na cestu označenú značkou Diaľnica  sa vyobrazujú vo farebnosti zodpovedajúcej príslušnému šipovému smerníku podľa druhu cieľa.</p>
8.	<p>360</p>  <p>Smerová predzvesť</p>	<p>Značka vopred informuje o smere jazdy k vyznačeným cieľom.</p> <p>Ak je značka umiestnená nad vozovkou so šípkami vyznačenými nad jednotlivými jazdnými pruhmi, informuje zároveň o potrebe včasného zaradenia sa do jazdných pruhov podľa jednotlivých cieľových blokov.</p> 
9.	<p>361</p>  <p>Smerová a pruhová predzvesť</p>	<p>Značka vopred informuje o smere jazdy k vyznačeným cieľom a o radení do jazdných pruhov v priestore križovatky.</p>

Bod	Číslo, vyobrazenie a názov značky	Význam značky, prípadne použitie
10.	<p>362</p>  <p>Smerová návesť</p>	<p>Značka informuje o smere jazdy k vyznačeným cieľom.</p> <p>Ak je značka umiestnená nad vozovkou so šípkami vyznačenými nad jednotlivými jazdnými pruhmi, informuje zároveň o radení do jazdných pruhov podľa jednotlivých cieľových blokov.</p>  <p>Značka sa nachádza bezprostredne pred alebo bezprostredne za miestom odbočenia.</p>
11.	<p>363</p>  <p>Tabuľový smerník</p>	<p>Značka informuje o smere jazdy k vyznačeným cieľom; v prípade sídelných cieľov značka spravidla informuje aj o vzdialenosti do centra týchto cieľov.</p> <p>Značka sa nachádza bezprostredne pred alebo bezprostredne za miestom odbočenia.</p>
12.		<p><b>Spoločne k šíповým smerníkom</b></p> <p>Značka označuje miesto a smer odbočenia k vyznačeným cieľom; nachádza sa bezprostredne za miestom odbočenia.</p>
13.	<p>364</p>  <p>Šíповý smerník</p>	<p>Značka informuje o odbočení k vyznačeným cieľom a v prípade sídelných cieľov spravidla aj o vzdialenosti do centra týchto cieľov.</p>
14.	<p>365</p>  <p>Šíповý smerník k diaľnici</p>	<p>Značka informuje o odbočení k diaľnici alebo k diaľniciam a podľa potreby aj o diaľkových cieľoch.</p>
15.	<p>366</p>  <p>Šíповý smerník k zvláštnemu alebo miestnemu cieľu</p>	<p>Značka informuje o odbočení k zvláštnym cieľom alebo v obci informuje o odbočení k miestnym cieľom.</p>





Bod	Číslo, vyobrazenie a názov značky	Význam značky, prípadne použitie
16.	367  Šípový smerník k turistickému cieľu	Značka informuje o odbočení k turistickým cieľom.
17.	368  Nepriama návесьť	Značka informuje o smere jazdy k vyznačeným zvláštnym alebo turistickým cieľom prostredníctvom smeru jazdy k sídelnému cieľu.  Farebnosť vyznačených zvláštnych a turistických cieľov zodpovedá farebnosti príslušného šípového smerníka.
<b>IV. 3. Smerové značky na diaľniciach</b>		
18.		<b>Spoločne k smerovým značkám na diaľnici</b>  Značky sa používajú na informovanie o smere jazdy (odbočenia), ak sa miesto jazdného úkonu nachádza na ceste, ktorá je označená značkou Diaľnica  .
19.		<b>Spoločne k značkám 371 – 373</b>  Ak sa na značkách vyznačujú zvláštne alebo turistické ciele, vyobrazujú sa vo farebnosti príslušného šípového smerníka podľa druhu cieľa.
20.	370  Ohlasovacia tabuľa	Značka informuje o blízkosti výjazdu, diaľničného uzla alebo odpočívadla a uvádza základné informácie o ňom.
21.	371  Nepriama návесьť na diaľnici	Značka informuje o doplnkových zvláštnych alebo miestnych cieľoch, ktoré sú dostupné prostredníctvom vyznačeného výjazdu.




Bod	Číslo, vyobrazenie a názov značky	Význam značky, prípadne použitie
22.	372  Smerová predzvesť na diaľnici	Značka vopred informuje o smere jazdy k vyznačeným cieľom.  Ak je značka umiestnená nad vozovkou so šípkami vyznačenými nad jednotlivými jazdnými pruhmi, informuje zároveň o radení do jazdných pruhov podľa jednotlivých cieľových blokov. 
23.	373  Smerová návěsť na diaľnici	Značka informuje o smere jazdy k vyznačeným cieľom.  Ak je značka umiestnená nad vozovkou so šípkami vyznačenými nad jednotlivými jazdnými pruhmi, informuje zároveň o radení do jazdných pruhov podľa jednotlivých cieľových blokov. 
24.	374  Výjazdová tabuľa	Značka vhodným nápisom označuje miesto a smer výjazdu alebo odbočenia na odpočívadlo.
25.	376  Diaľková tabuľa	Značka informuje o vzdialenostiach k vyznačeným diaľkovým cieľom.  V blízkosti odbočenia na inú diaľnicu uvádza značka pod čiarou informácie o diaľkových cieľoch tejto diaľnice.  Značku možno použiť aj mimo diaľnice; základná plocha značky je v takom prípade modrej farby.
26.	377  Turistická tabuľa	Značka informuje o významnej atraktivite cestovného ruchu, ktorá je dostupná prostredníctvom nasledujúceho výjazdu.


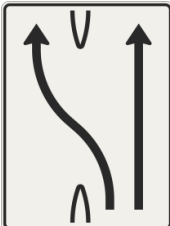
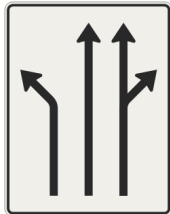
Bod	Číslo, vyobrazenie a názov značky	Význam značky, prípadne použitie
27.	378  Tabuľový smerník na odpočívadle	Značka na odpočívadle informuje o smere jazdy k vyznačeným objektom služieb, k parkovacím miestam podľa druhu vozidiel alebo o smere jazdy z odpočívadla.
<b>IV. 4. Smerové značky pre cyklistickú premávku</b>		
28.		<b>Spoločne k smerovým značkám pre cyklistickú premávku</b>  Značky sa používajú na cestičkách pre cyklistov, spoločných alebo oddelených cestičkách pre chodcov a cyklistov, ako aj na iných cestách, ak je smerovanie cyklistickej premávky odlišné od smerovania ostatnej premávky.
29.	380  Cyklistický smerník tabuľový	Značka informuje o smere jazdy k vyznačeným cieľom po cyklistickej trase a podľa potreby aj o vzdialenosti k týmto cieľom a o čísle alebo inom označení cyklotrasy.  Ak sa na značke vyobrazujú turistické ciele, nápisy a symboly sú hnedej farby.
30.	381  Cyklistický smerník šípový	Značka informuje o smere odbočenia k vyznačeným cieľom po cyklistickej trase a podľa potreby aj o vzdialenosti k týmto cieľom a o čísle alebo inom označení cyklotrasy.  Ak sa na značke vyobrazujú turistické ciele, nápisy a symboly sú hnedej farby.
31.	382  Cyklistický medzismerník	Značka informuje o priebehu cyklotrasy cez križovatku.
32.	383  Číslo cyklotrasy	Značka v spojení s cyklistickým smerníkom informuje o čísle alebo inom označení cyklotrasy.

Bod	Číslo, vyobrazenie a názov značky	Význam značky, prípadne použitie
<b>V. Značky o náhradných a obchádzkových trasách</b>		
<b>V. 1. Trvalé náhradné trasy pre diaľničnú premávku</b>		
1.	390  Náhradná trasa	<p>Značka informuje o smere jazdy po trvalo určenej náhradnej trase k diaľnici. Značka bez šípky informuje o začiatku náhradnej trasy a prečiarknutá značka bez šípky o konci náhradnej trasy.</p> <p>Náhradná trasa k diaľnici vedie od výjazdu spravidla k nasledujúcemu vjazdu na tú istú diaľnicu a slúži na obchádzanie úseku diaľnice v prípade kolóny alebo iného dopravného obmedzenia.</p> <p>Tam, kde sa stretáva viac náhradných trás, môže byť nad značkou pre lepšiu orientáciu umiestnená tabuľka vyznačujúca diaľkový cieľ príslušnej diaľnice alebo jej číslo.</p>
2.	391  Zmena náhradnej trasy	<p>Značka informuje o pokračovaní náhradnej trasy po inej náhradnej trase.</p>
<b>V. 2. Obchádzkové trasy</b>		
3.	392  Uzávierková predzvesť	<p>Značka vopred informuje o čiastočnej alebo úplnej uzávierke cesty a podľa potreby o obchádzkovej trase.</p>
4.	393  Ohlasovacia tabuľa obchádzky	<p>Značka informuje o blízkosti čiastočnej alebo úplnej uzávierky a k nej ustanovenej obchádzkovej trasy.</p> <p>Na značke môže byť namiesto nápisu „obchádzka“ vyznačené číslo obchádzkovej trasy, diaľkový cieľ obchádzanej cesty alebo symbol druhu vozidiel, pre ktoré je obchádzka určená.</p>




Bod	Číslo, vyobrazenie a názov značky	Význam značky, prípadne použitie
5.	<p data-bbox="517 479 560 501">394</p>  <p data-bbox="416 736 663 797">Tabuľový smerník na vyznačenie obchádzky</p>	<p data-bbox="715 479 1286 533">Značka informuje o smere jazdy po obchádzkovej trase.</p> <p data-bbox="715 568 1286 723">Ak je obchádzková trasa číslovaná, uvádza sa jej číslo v hornej časti značky; značka bez šípky s uvedeným číslom obchádzkovej trasy informuje o začiatku obchádzkovej trasy a prečiarknutá značka bez šípky o konci náhradnej trasy.</p> <p data-bbox="715 757 1286 965">Ak je obchádzková trasa určená pre určitý druh vozidiel, vyznačuje sa symbol vozidla na samostatnej tabuľke nad značkou; takto môže byť pre lepšiu orientáciu uvedený tiež diaľkový cieľ obchádzanej cesty alebo jej číslo. Ak obchádzková trasa nie je číslovaná, môžu sa tieto informácie uvádzať v hornej časti značky.</p>
6.	<p data-bbox="517 976 560 999">395</p>  <p data-bbox="400 1079 679 1140">Šípový smerník na vyznačenie obchádzky</p>	<p data-bbox="715 976 1286 1061">Značka označuje miesto a smer odbočenia obchádzkovej trasy; nachádza sa bezprostredne za miestom odbočenia.</p> <p data-bbox="715 1095 1286 1211">Na značke môže byť namiesto nápisu „obchádzka“ vyznačené číslo obchádzkovej trasy, diaľkový cieľ obchádzanej cesty alebo symbol druhu vozidiel, pre ktoré je obchádzka určená.</p>
7.	<p data-bbox="517 1223 560 1245">396</p>  <p data-bbox="437 1326 641 1355">Koniec obchádzky</p>	<p data-bbox="715 1223 1222 1252">Značka informuje o konci obchádzkovej trasy.</p> <p data-bbox="715 1285 1286 1402">Na značke môže byť namiesto nápisu „obchádzka“ vyznačené číslo obchádzkovej trasy, diaľkový cieľ obchádzanej cesty alebo symbol druhu vozidiel, pre ktoré je obchádzka určená.</p>
<b>V. 3. Bloková obchádzka</b>		
8.	<p data-bbox="517 1442 560 1464">397</p>  <p data-bbox="432 1624 647 1653">Blokovaná obchádzka</p>	<p data-bbox="715 1442 1286 1527">Značka vhodným spôsobom informuje v obci o križovatke, na ktorej je zakázané odbočenie alebo prikázaný smer jazdy a vyznačuje smer obchádzania.</p>

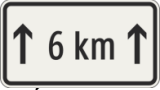











Bod	Číslo, vyobrazenie a názov značky	Význam značky, prípadne použitie
<b>VI. Pruhové značky</b>		
1.		<p><b>Spoločne k pruhovým značkám</b></p> <p>1. Pruhové značky informujú o usporiadaní jazdných pruhov vyznačených vodorovnou značkou a o zmenách ich usporiadania alebo smerovania.</p> <p>2. Pruhové značky informujú len o jazdných pruhoch, ktoré svojou šírkou umožňujú jazdu motorových vozidiel s tromi a viac kolesami; neinformujú o pripájacích pruhoch, odbočovacích pruhoch, parkovacích pruhoch a pod.</p> <p>3. Pruhové značky môžu na smerovo nerozdelenej ceste informovať aj o počte jazdných pruhov v protismere; to neplatí pre značku Radenie pred križovatkou.</p>
2.	<p style="text-align: center;">401 – 409</p>  <p style="text-align: center;">Počet jazdných pruhov</p>	Značka informuje o počte jazdných pruhov.
3.	<p style="text-align: center;">411 – 419</p>  <p style="text-align: center;">Zníženie počtu jazdných pruhov</p>	Značka informuje o znížení počtu jazdných pruhov a o spôsobe jeho zníženia.
4.	<p style="text-align: center;">421 – 429</p>  <p style="text-align: center;">Zvýšenie počtu jazdných pruhov</p>	Značka informuje o zvýšení počtu jazdných pruhov a o spôsobe jeho zvýšenia.

















Bod	Číslo, vyobrazenie a názov značky	Význam značky, prípadne použitie
5.	431 – 439  Bezkolízne pripojenie	Značka informuje o bezkolíznom spojení ciest a o spôsobe vedenia jazdných pruhov.
6.	441 – 449  Presmerovanie jazdných pruhov	Značka informuje o presmerovaní jazdných pruhov do protismerného jazdného pásu, k okraju vozovky alebo o inej zmene smerovania jazdných pruhov.
7.	451 – 459  Radenie do jazdných pruhov pred križovatkou	Značka informuje na viacpruhovej ceste o potrebe včasného zaradenia sa do jazdných pruhov pred križovatkou podľa jednotlivých smerov jazdy tam, kde je usporiadanie radiacích pruhov v križovatke neobvyklé alebo inak neočakávateľné.








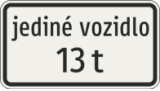

**Príloha č. 5**  
**k vyhláske č. 30/2020 Z. z.**














**DODATKOVÉ TABUĽKY**

Bod	Číslo, vyobrazenie a názov značky	Význam značky, prípadne použitie
1.		<p><b>Spoločne k dodatkovým tabuľkám</b></p> <p>1. Na dodatkovej tabuľke možno uviesť aj údaje o časovom obmedzení, účastníkovi cestnej premávky a hmotnosti, ktorými sa obmedzuje platnosť dodatkovej tabuľky len na vyznačený čas, na vyznačeného účastníka cestnej premávky alebo na vyznačené vozidlá s celkovou hmotnosťou prevyšujúcou vyznačenú hranicu.</p> <p>2. Účastníci cestnej premávky sa na dodatkových tabuľkách vyznačujú symbolom z prílohy č. 1, vhodným nápisom (napríklad „klienti ...“, „okrem vozidiel stavby“, „okrem cieľov v okresoch ...“, „okrem cieľov v obci ...“) alebo ich kombináciou.</p> <p>3. Pojem „zásobovanie“ znamená vozidlá, ktoré zabezpečujú nakládku alebo vykládku tovaru, poštové, opravárenské, údržbárske, komunálne a podobné služby a vozidlá taxislužby pri zmluvnej preprave osôb.</p> <p>4. Pojem „dopravná obsluha“ znamená okrem zásobovania aj</p> <ol style="list-style-type: none"> <li>a) vozidlá s parkovacím preukazom,</li> <li>b) autobusy prepravujúce deti,</li> <li>c) vozidlá, ktorých vodiči alebo prevádzkovatelia, majú v miestach za značkou bydlisko, sídlo, garáž alebo prevádzku,</li> <li>d) vozidlá, ktorých jazda alebo preprava sa vykonáva z dôvodu opravy, servisu, technickej kontroly, emisnej kontroly, kontroly originality predmetného vozidla alebo odovzdania palubnej jednotky na najbližšie predajné miesto.</li> </ol> <p>5. Pojem „rezident“ znamená držiteľa oprávnenia na parkovanie alebo vjazd.</p>
<b>I. Všeobecné dodatkové tabuľky</b>		
2.	<p style="text-align: center;">501</p> <div style="text-align: center;">  <p style="text-align: center;">Vzdialenosť</p> </div>	<p>Dodatková tabuľka vyznačuje vzdialenosť k</p> <ol style="list-style-type: none"> <li>a) nebezpečenstvu, na ktoré upozorňuje výstražná značka, pod ktorou je umiestnená,</li> <li>b) regulačnej značke, ktorou začína regulácia vyznačená regulačnou značkou, pod ktorou je umiestnená,</li> <li>c) miestu, o ktorom informuje informačná značka, pod ktorou je umiestnená.</li> </ol>


Bod	Číslo, vyobrazenie a názov značky	Význam značky, prípadne použitie
3.	502  Dĺžka úseku	Dodatková tabuľka vyznačuje dĺžku <ol style="list-style-type: none"> <li>nebezpečného úseku, ak je umiestnená pod výstražnou značkou,</li> <li>platnosti značky Snehové reťaze , Najvyššia dovolená rýchlosť , Zákaz predchádzania , Zákaz predchádzania pre nákladné vozidlá  alebo Minimálna vzdialenosť medzi vozidlami , pod ktorou je umiestnená,</li> <li>platnosti pruhovej značky, pod ktorou je umiestnená.</li> </ol>
4.	503  Smerová šípka	Dodatková tabuľka vyznačuje smer k <ol style="list-style-type: none"> <li>nebezpečenstvu, na ktoré upozorňuje výstražná značka, pod ktorou je umiestnená,</li> <li>regulačnej značke, ktorou sa začína regulácia vyznačená regulačnou značkou, pod ktorou je umiestnená,</li> <li>miestu, o ktorom informuje informačná značka, pod ktorou je umiestnená.</li> </ol>
5.	504  Smer platnosti	Dodatková tabuľka vyznačuje smer platnosti dopravnej značky, pod ktorou je umiestnená.  Dodatková tabuľka môže byť doplnená údajom o dĺžke platnosti daným smerom v metroch.
6.	505  Časové obmedzenie	Dodatková tabuľka obmedzuje platnosť značky, pod ktorou je umiestnená, len na vyznačené časové obdobie.
7.	506  Platí pre	Dodatková tabuľka obmedzuje platnosť značky, pod ktorou je umiestnená, len na vyznačených účastníkov cestnej premávky.
8.	507  Neplatí pre	Dodatková tabuľka vyníma z platnosti značky, pod ktorou je umiestnená, vyznačených účastníkov cestnej premávky.
9.	508  Hmotnosť	Dodatková tabuľka obmedzuje platnosť značky, pod ktorou je umiestnená, len na vozidlá a jazdné súpravy s celkovou hmotnosťou prevyšujúcou vyznačenú hranicu.

Bod	Číslo, vyobrazenie a názov značky	Význam značky, prípadne použitie
		Dodatková tabuľka umiestnená pod značkou Zákaz predchádzania pre nákladné vozidlá  rozširuje zákaz na všetky vozidlá a jazdné súpravy s celkovou hmotnosťou prevyšujúcou vyznačenú hranicu.
10.	509  Spresňujúce informácie	Dodatková tabuľka podrobnejšie informuje o povahe alebo iných charakteristikách nebezpečenstva, regulácie alebo informácie vyznačenej značkou, pod ktorou je umiestnená; v prípade potreby informuje o uvedených skutočnostiach v inom ako štátnom jazyku.
<b>II. Špecifické dodatkové tabuľky</b>		
1.	510  Priebeh hlavnej cesty	Dodatková tabuľka umiestnená pod značkou Daj prednosť v jazde!  , Stoj, daj prednosť v jazde!  alebo Hlavná cesta  vyznačuje priebeh hlavnej cesty, ak hlavná cesta vedie cez križovatku inak ako priamo alebo je jej priebeh ťažko rozoznateľný.  Hlavná cesta je vyznačená hrubšou čiarou.
2.	511  Vzďialenosť k povinnému zastaveniu	Dodatková tabuľka umiestnená pod značkou Daj prednosť v jazde!  vyznačuje vzdialenosť k značke Stoj, daj prednosť v jazde!  .
3.	512  Priečna jazda električky	Dodatková tabuľka umiestnená pod značkou Daj prednosť v jazde!  alebo Stoj, daj prednosť v jazde!  ukladá vodičovi povinnosť dať prednosť v jazde a zároveň dať prednosť v jazde električke.
4.	513  Priečna jazda cyklistov	Dodatková tabuľka umiestnená pod značkou Daj prednosť v jazde!  alebo Stoj, daj prednosť v jazde!  ukladá vodičovi povinnosť dať prednosť v jazde a zároveň dať prednosť v jazde cyklistom sprava aj zľava idúcim súběžne s cestou.  Dodatková tabuľka umiestnená pod značkou Jednosmerná cesta  umožňuje cyklistom jazdiť v oboch smeroch; vodič iného vozidla je povinný zvýšiť opatrnosť voči cyklistom pri odbočovaní na jednosmernú cestu a v jej priebehu.

Bod	Číslo, vyobrazenie a názov značky	Význam značky, prípadne použitie
5.	514  Obojsmerná jazda cyklistov	Dodatková tabuľka umiestnená pod značkou Jednosmerná cesta  umožňuje cyklistom jazdiť v oboch smeroch; vodič iného vozidla je povinný zvýšiť opatnosť voči cyklistom v priebehu jednosmernej cesty.
6.	515  Voľno	Dodatková tabuľka umiestnená pod značkou označujúcou špeciálnu cestičku alebo pruh umožňuje použiť špeciálnu cestičku alebo pruh vyznačeným účastníkom cestnej premávky, avšak neprikazuje im ju použiť.  Ak ide o špeciálnu cestičku alebo pruh určený pre chodcov alebo pre cyklistov, účastník cestnej premávky, ktorému sa umožní takúto cestičku alebo pruh použiť, nesmie pritom obmedziť ani ohroziť chodca alebo cyklistu.  Dodatková tabuľka umiestnená pod značkou Pešia zóna  umožňuje vjazd do pešej zóny vyznačeným účastníkom cestnej premávky.
7.	520  Tranzit	Dodatková tabuľka umiestnená pod značkou o zákaze vjazdu umožňuje vjazd <ol style="list-style-type: none"> <li>vozidlom, ktorého cieľ jazdy je dosiahnuteľný len cestou, na ktorú sa vzťahuje zákaz vjazdu, alebo len prostredníctvom cesty, na ktorú sa vzťahuje zákaz vjazdu,</li> <li>vozidlom, ktoré je oslobodené od platby mýta za vymedzené úseky ciest, alebo</li> <li>vozidlom autoškoly pri výcviku, skúške alebo preskúšaní.</li> </ol>
8.	521  Kategória tunela	Dodatková tabuľka umiestnená pod značkou Zákaz vjazdu pre vozidlá prepravujúce nebezpečné veci  obmedzuje zákaz len na vozidlá prepravujúce určité nebezpečné veci, ktoré je zakázané prepravovať cez tunel vyznačenej kategórie.
9.	522  Jediné vozidlo	Dodatková tabuľka s vyznačenou hodnotou v tonách umiestnená pod značkou Maximálna hmotnosť  umožňuje vjazd vozidlom, ktorého okamžitá hmotnosť vrátane nákladu, ak ide o jazdnú súpravu, okamžitá hmotnosť všetkých vozidiel súpravy, síce presahuje vyznačenú hranicu na značke, nie však hranicu na dodatkovej tabuľke.  Dodatková tabuľka s vyznačenou hodnotou v metroch umiestnená pod značkou Maximálna



Bod	Číslo, vyobrazenie a názov značky	Význam značky, prípadne použitie
		<p>dĺžka  umožňuje vjazd vozidlom, ktorého okamžitá dĺžka vrátane nákladu, ak ide o jazdnú súpravu, okamžitá dĺžka súpravy, síce presahuje vyznačenú hranicu na značke, nie však hranicu na dodatkovvej tabuľke.</p> <p>Vodič takého vozidla je povinný zabezpečiť, aby na daný úsek nevošlo súčasne zo žiadneho smeru iné vozidlo.</p>
10.	<p>525</p>  <p>Predchádzanie zvláštnych vozidiel</p>	<p>Dodatková tabuľka umiestnená pod značkou Zákaz predchádzania  umožňuje predchádzať zvláštne motorové vozidlá.</p>
11.	<p>526</p>  <p>Rozšírenie zákazu predchádzania</p>	<p>Dodatková tabuľka umiestnená pod značkou Zákaz predchádzania pre nákladné vozidlá  rozširuje zákaz aj na autobusy a osobné vozidlá s prívesom.</p>
12.	<p>527</p>  <p>Emisná trieda</p>	<p>Dodatková tabuľka umiestnená pod značkou Nízkoemisná zóna  vyznačuje emisnú triedu, ktorá sa vzťahuje na reguláciu premávky vozidiel v nízkoemisnej zóne.</p>
13.	<p>530</p>  <p>Obmedzenie parkovania na krajnici</p>	<p>Dodatková tabuľka umiestnená pod značkou Zákaz zastavenia  alebo Zákaz státia  rozširuje zákaz aj na krajnicu.</p>
14.	<p>531</p>  <p>Vyhradené parkovanie</p>	<p>Dodatková tabuľka umiestnená pod značkou Zákaz zastavenia  umožňuje zastaviť a stáť na parkovacom mieste len pre určité vozidlo alebo pre určitého držiteľa parkovacieho povolenia, pre ktorého je dané miesto vyhradené.</p>
15.	<p>532</p>  <p>Časovo obmedzené parkovanie</p>	<p>Dodatková tabuľka umiestnená pod značkou o parkovaní obmedzuje možnosť parkovania najdlhšie na vyznačenú dobu.</p> <p>Ak je v ľavej časti dodatkovvej tabuľky vyznačený symbol parkovacieho kotúča, možno na takto označenom mieste parkovať len s použitím</p>

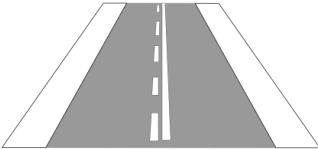
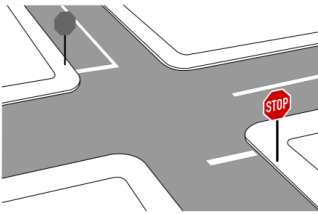

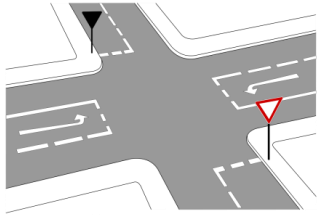


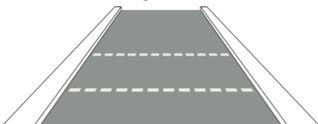



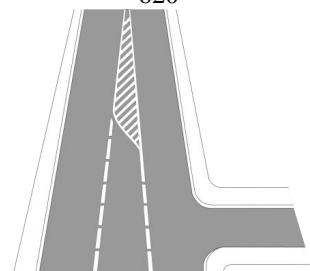
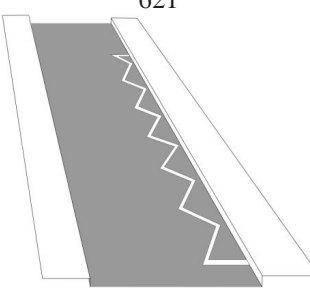
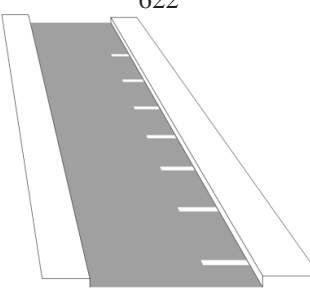

Bod	Číslo, vyobrazenie a názov značky	Význam značky, prípadne použitie
		<p>parkovacieho kotúča. Parkovací kotúč musí byť viditeľne umiestnený v prednej časti vozidla a musí sa na ňom nastaviť čas začiatku parkovania, a to k najbližšej polhodine alebo celej hodine; takto nastavený čas sa počas parkovania nesmie meniť.</p> <p>Na parkovacom kotúči vo forme elektronickej aplikácie sa musí nastaviť čas začiatku parkovania, ktorý sa počas parkovania nesmie meniť.</p>
16.	533  Platené parkovanie	Dodatková tabuľka umiestnená pod značkou o parkovaní obmedzuje možnosť parkovania len za úhradu.

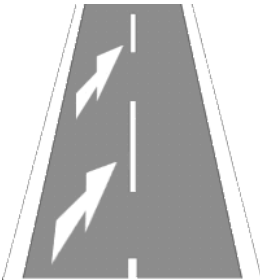
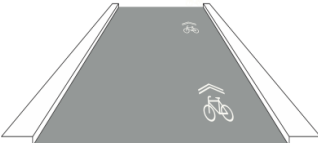
**Príloha č. 6**  
**k vyhláske č. 30/2020 Z. z.**

**VODOROVNÉ ZNAČKY**







Bod	Číslo, vyobrazenie a názov značky	Význam značky, prípadne použitie
<b>I. Pozdĺžne čiary</b>		
1.	<p style="text-align: center;">601</p>  <p style="text-align: center;">Pozdĺžna súvislá čiara</p>	<p>Značka vyznačuje jazdný pruh alebo okraj vozovky.</p> <p>Ak značka vyznačuje jazdný pruh, je zakázané ju prechádzať alebo nákladom presahovať, ak to nie je potrebné na obchádzanie prekážky cestnej premávky.</p> <p>Ak značka vyznačuje vyhradený pruh pre verejnú dopravu, je značka širšia a vnútri pruhu je v pravidelných vzdialenostiach doplnená symbolom BUS.</p> <p>Ak značka vyznačuje cyklistický pruh, je značka širšia a vnútri pruhu je v pravidelných vzdialenostiach doplnená symbolom bicykla.</p> <p>Ak značka vyznačuje vyhradený pruh pre verejnú dopravu alebo cyklistický pruh, má pre ostatných účastníkov cestnej premávky význam značky vyznačujúcej okraj vozovky.</p> <p>Ak značka oddeľuje protismerné jazdné pruhy, môže byť vyznačená ako dvojité čiary.</p>
2.	<p style="text-align: center;">602</p>  <p style="text-align: center;">Pozdĺžna prerušovaná čiara</p>	<p>Značka vyznačuje jazdný pruh alebo okraj vozovky.</p> <p>Značku možno prechádzať pri dodržaní pravidiel cestnej premávky.</p> <p>Značka doplnená symbolom bicykla v pravidelných vzdialenostiach vyznačuje ochranný pruh pre cyklistov. Do ochranného pruhu pre cyklistov smie vodič motorového vozidla vojsť len v prípade nevyhnutnej potreby, pričom nesmie ohroziť cyklistov.</p> <p>Ak je značka vyznačená ako dvojité čiary, vyznačuje jazdný pruh používaný striedavo pre jeden aj druhý smer jazdy.</p>

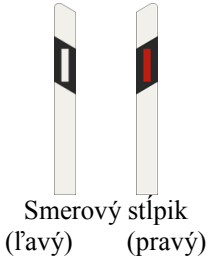


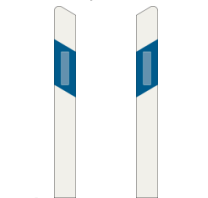
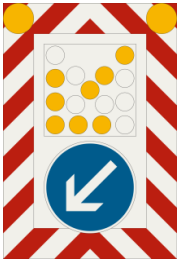
Bod	Číslo, vyobrazenie a názov značky	Význam značky, prípadne použitie
3.	<p data-bbox="518 477 568 501">603</p>  <p data-bbox="416 667 671 752">Pozdĺžna súvislá čiara doplnená prerušovanou čiarou</p>	<p data-bbox="722 477 1062 501">Značka vyznačuje jazdný pruh.</p> <p data-bbox="722 535 1281 560">Vodič je povinný riadiť sa významom bližšej čiary.</p>
<b>II. Priečne čiary</b>		
1.	<p data-bbox="518 795 568 819">604</p>  <p data-bbox="480 1048 608 1072">STOP čiara</p>	<p data-bbox="722 795 1294 853">Značka vyznačuje miesto, kde je vodič povinný zastaviť na príkaz značky Stoj, daj prednosť v jazde!</p> <p data-bbox="722 864 1281 900"> alebo pred križovatkou s riadenou premávkou.</p> <p data-bbox="722 934 1198 958">Značka môže byť doplnená nápisom STOP.</p> <p data-bbox="722 992 1294 1115">Značkou možno vyznačiť predsunutý priestor určený pre cyklistov čakajúcich na svetelný signál zelenej farby, pričom cyklista je povinný zastaviť až pred vzdialenejšou čiarou.</p>
2.	<p data-bbox="518 1120 568 1144">605</p>  <p data-bbox="467 1350 620 1375">Čakacia čiara</p>	<p data-bbox="722 1120 1294 1178">Značka vyznačuje miesto, kde sa vodičovi odporúča zastaviť vozidlo, ak dáva prednosť v jazde.</p> <p data-bbox="722 1211 1294 1305">Značka môže byť vyznačená aj prerušovanou čiarou tvorenou malými plnými trojuholníkmi vrcholmi orientovanými proti smeru jazdy.</p> 
3.	<p data-bbox="518 1433 568 1458">610</p>  <p data-bbox="424 1552 663 1576">Priechod pre chodcov</p>	<p data-bbox="722 1433 1166 1458">Značka vyznačuje priechod pre chodcov.</p>
4.	<p data-bbox="518 1590 568 1615">611</p>  <p data-bbox="411 1731 675 1756">Miesto na prechádzanie</p>	<p data-bbox="722 1590 1294 1648">Značka vyznačuje miesto prispôbené na prechádzanie chodcov a cyklistov.</p>
5.	<p data-bbox="518 1780 568 1805">612</p>  <p data-bbox="416 1921 667 1946">Priechod pre cyklistov</p>	<p data-bbox="722 1780 1174 1805">Značka vyznačuje priechod pre cyklistov.</p> <p data-bbox="722 1839 1294 1897">Ak je priechod pre cyklistov primknutý k priechodu pre chodcov, vyznačuje sa len jednou čiarou.</p>



Bod	Číslo, vyobrazenie a názov značky	Význam značky, prípadne použitie
<b>III. Plošné značky</b>		
1.	<p style="text-align: center;">620</p>  <p style="text-align: center;">Vyšrafovaný priestor</p>	<p>Značka vyznačuje priestor, do ktorého je zakázané vchádzať alebo doň nákladom presahovať, ak to nie je potrebné na obchádzanie prekážky cestnej premávky.</p>
2.	<p style="text-align: center;">621</p>  <p style="text-align: center;">Cikcak čiara</p>	<p>Značka vyznačuje priestor, kde je zakázané státie vozidiel.</p> <p>Značka doplnená symbolom BUS alebo TRAM vyznačuje zastávku vozidiel pravidelnej verejnej dopravy osôb, na ktorej je zastavenie a státie dovolené len pre vozidlá pravidelnej verejnej dopravy osôb.</p> <p>Značka doplnená symbolom TAXI vyznačuje stanovište taxíkov, na ktorom je zastavenie a státie dovolené len pre vozidlá taxislužby na vykonávanie zmluvnej prepravy osôb.</p>
3.	<p style="text-align: center;">622</p>  <p style="text-align: center;">Parkovacie miesta</p>	<p>Značka vhodným spôsobom vyznačuje miesto, kde je dovolené zastavenie a státie a určený spôsob státiť.</p> <p>Ak značka vyznačuje priestor parkovacieho miesta s vyhradeným státím, môže byť doplnená vhodným nápisom alebo symbolom.</p>
<b>IV. Symboly</b>		
1.	<p style="text-align: center;">630</p>  <p style="text-align: center;">Smerové šípky</p>	<p>Smerové šípky vyznačené medzi pozdĺžnymi čiarami vyjadrujú spôsob radenia do jazdných pruhov a prikázaný smer jazdy cez nasledujúcu križovatku alebo odbočenie vo vyznačenom smere.</p> <p>Značka doplnená symbolom BUS vyznačuje prikázaný smer jazdy cez nasledujúcu križovatku alebo odbočenie vo vyznačenom smere len pre vozidlá pravidelnej verejnej dopravy osôb.</p>

Bod	Číslo, vyobrazenie a názov značky	Význam značky, prípadne použitie
2.	<p data-bbox="518 479 564 501">631</p>  <p data-bbox="451 781 632 808">Predbežné šípky</p>	<p data-bbox="722 479 1295 539">Značka umiestnená v osi priebežného jazdného pruhu vyznačuje jeho blížiac sa skončenie.</p> <p data-bbox="722 568 1295 689">Značka umiestnená v osi Pozdĺžnej prerušovanej čiary na ceste s obojsmernou premávkou vyznačuje blížiaci sa prechod Pozdĺžnej prerušovanej čiary do Pozdĺžnej súvislej čiary.</p>
3.	<p data-bbox="518 815 564 837">635</p>  <p data-bbox="424 1003 663 1030">Koridor pre cyklistov</p>	<p data-bbox="722 815 1295 936">Značka vyznačuje smer jazdy cyklistov. Vodičov motorových vozidiel upozorňuje, že sa nachádzajú na vozovke so zvýšeným pohybom cyklistov.</p>

## DOPRAVNÉ ZARIADENIA

Bod	Číslo, vyobrazenie a názov zariadenia	Význam zariadenia, prípadne použitie
<b>I. Vodiace zariadenia</b>		
<b>I. 1. Zariadenia pre vyznačenie dočasných prekážok</b>		
1.	<p style="text-align: center;">701</p>  <p style="text-align: center;">Zábrana na označenie uzávierky</p>	Zábrana na označenie uzávierky vyznačuje uzávierku celej šírky cesty alebo jej časti.
2.	<p style="text-align: center;">702</p>  <p style="text-align: center;">Smerovacia doska (šípová) (šrafovaná)</p>	<p>Smerovacie dosky usmerňujú cestnú premávku v smere v smere šípky alebo v smere sklonu šikmých pruhov.</p> <p>Smerovacie dosky môžu byť umiestnené na žltých vodiacich prahoch, ktoré majú význam Pozdĺžnej súvislej čiary žltej farby.</p>
3.	<p style="text-align: center;">703</p>  <p style="text-align: center;">Dopravný kužeľ</p>	Dopravné kužele umiestnené v rade za sebou vymedzujú priestor, do ktorého je zakázané vchádzať.
<b>I. 2. Zariadenia pre vyznačenie trvalých prekážok</b>		
4.	<p style="text-align: center;">705</p>  <p style="text-align: center;">Smerovacia tabuľa</p>	Smerovacie tabule usmerňujú cestnú premávku v smere šípky alebo šípok.
5.	<p style="text-align: center;">706</p>  <p style="text-align: center;">Vodiaca tabuľa</p>	Vodiaca tabuľa označuje trvalú prekážku a usmerňuje cestnú premávku v smere sklonu šikmých pruhov.
6.	<p style="text-align: center;">707</p>  <p style="text-align: center;">Červené a biele pruhy</p>	Červené a biele pruhy vyznačujú spravidla trvalé objekty obmedzujúce cestnú premávku.

Bod	Číslo, vyobrazenie a názov zariadenia	Význam zariadenia, prípadne použitie
<b>I. 3. Zariadenia pre vymedzenie smerového vedenia a voľnej šírky cesty</b>		
7.	<p style="text-align: center;">710</p>  <p style="text-align: center;">Smerový stĺpik (ľavý)      (pravý)</p>	<p>Smerové stĺpiky vymedzujú smerové vedenie cesty a jej šírku, prípadne čiastočnú voľnú šírku smerovo rozdelenej cesty.</p> <p>Smerový stĺpik na moste, v jeho blízkosti alebo na iných miestach so zvýšeným nebezpečenstvom tvorby námrazy môže byť doplnený modrou plochou s odrazkou.</p>  <p>Na bočnej strane smerového stĺpika môže byť vyznačený smer k telefónu núdzového volania.</p> 
8.	<p style="text-align: center;">711</p>  <p style="text-align: center;">Stĺpik s výstrahou (ľavý)      (pravý)</p>	<p>Stĺpiky s výstrahou vymedzujú šírku cesty alebo čiastočnú voľnú šírku cesty na moste, v jeho blízkosti alebo na iných miestach so zvýšeným nebezpečenstvom tvorby námrazy.</p>
<b>II. Výstražné zariadenia</b>		
1.	<p style="text-align: center;">720</p>  <p>Pojazdná uzávierková tabuľa</p>	<p>Pojazdná uzávierková tabuľa vhodnou kombináciou zvislých značiek a svetelných signálov najmä krátkodobo označuje prekážku cestnej premávky, uzávierku jazdného pruhu alebo statické alebo pohyblivé pracovné miesto na ceste.</p>

Bod	Číslo, vyobrazenie a názov zariadenia	Význam zariadenia, prípadne použitie
<b>III. Doplnkové zariadenia k svetelným signálom</b>		
1.	<p style="text-align: center;">730</p>  <p style="text-align: center;">Zelená šípka</p>	<p>Zelená šípka umožňuje vodičovi po zastavení pred križovatkou odbočiť vpravo aj vtedy, ak svieti signál červenej farby.</p> <p>Vodič smie odbočiť doprava len z pravého pruhu a nesmie pri prejazde križovatkou obmedziť ani ohroziť iných účastníkov cestnej premávky, najmä chodcov, cyklistov a vozidlá jazdiace vo voľnom smere.</p> <p>Vhodným spôsobom možno obmedziť zelenú šípku len na cyklistov.</p>
2.	<p style="text-align: center;">731</p>  <p style="text-align: center;">Čierna šípka</p>	<p>Čierna šípka umožňuje vodičovi otočiť sa v križovatke s riadenou premávkou, ak svieti signál zelenej farby. Vodič pritom nesmie ohroziť ani obmedziť iných účastníkov cestnej premávky, najmä chodcov, cyklistov a vozidlá jazdiace vo voľnom smere.</p>



- 1) Dohovor o cestných značkách a signáloch (Viedeň, 8. novembra 1968) (oznámenie Ministerstva zahraničných vecí Slovenskej republiky č. 53/1994 Z. z.).  
§ 8 ods. 6 zákona Národnej rady Slovenskej republiky č. 270/1995 Z. z. o štátnom jazyku Slovenskej republiky v znení neskorších predpisov.  
§ 2 ods. 1, § 4 ods. 1, 2 a 6 zákona č. 184/1999 Z. z. o používaní jazykov národnostných menšín v znení neskorších predpisov.
- 2) § 22a zákona Slovenskej národnej rady č. 564/1991 Zb. o obecnej polícii.
- 3) § 56 ods. 6 zákona č. 473/2005 Z. z. o poskytovaní služieb v oblasti súkromnej bezpečnosti a o zmene a doplnení niektorých zákonov (zákon o súkromnej bezpečnosti).

