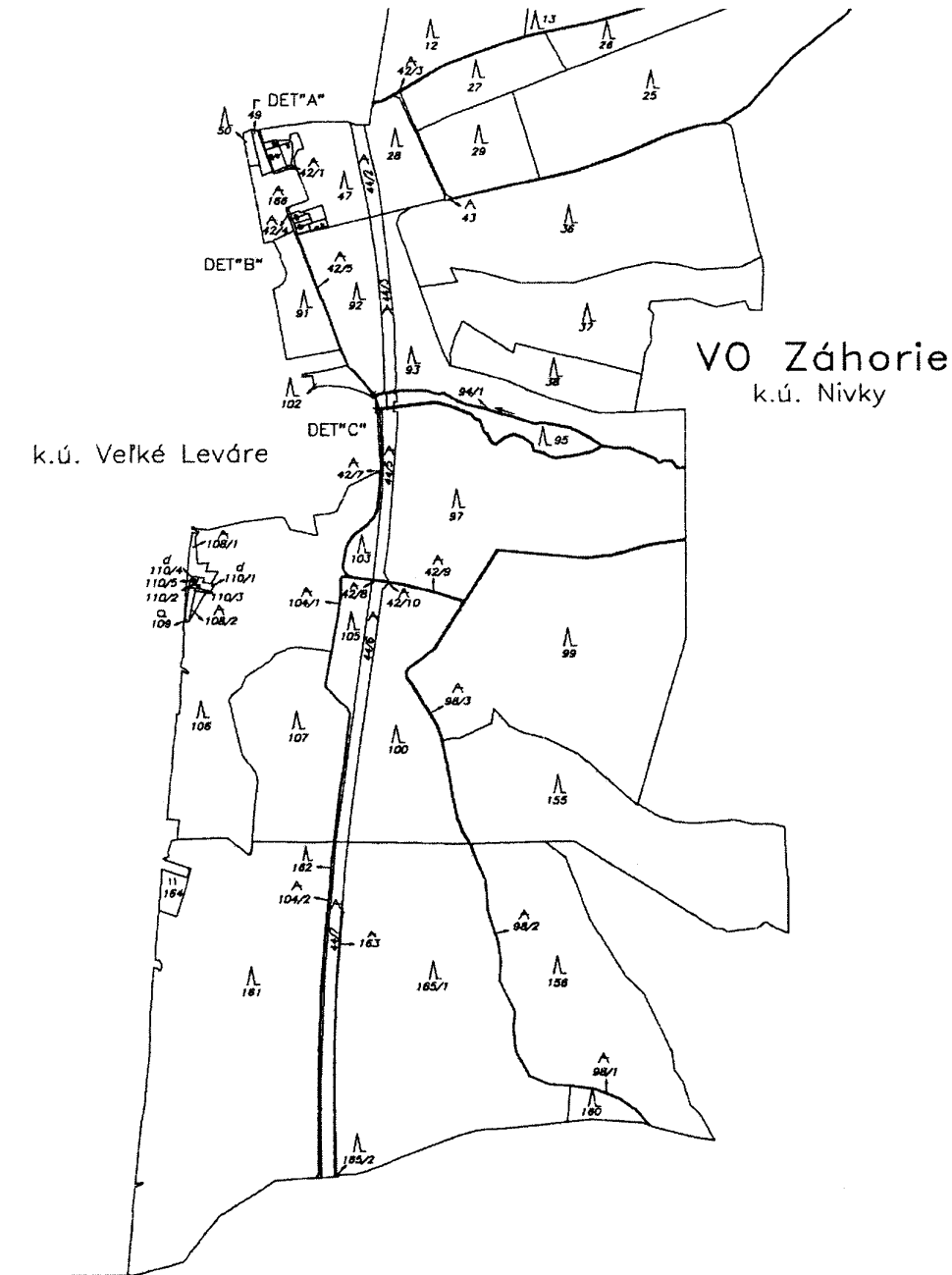




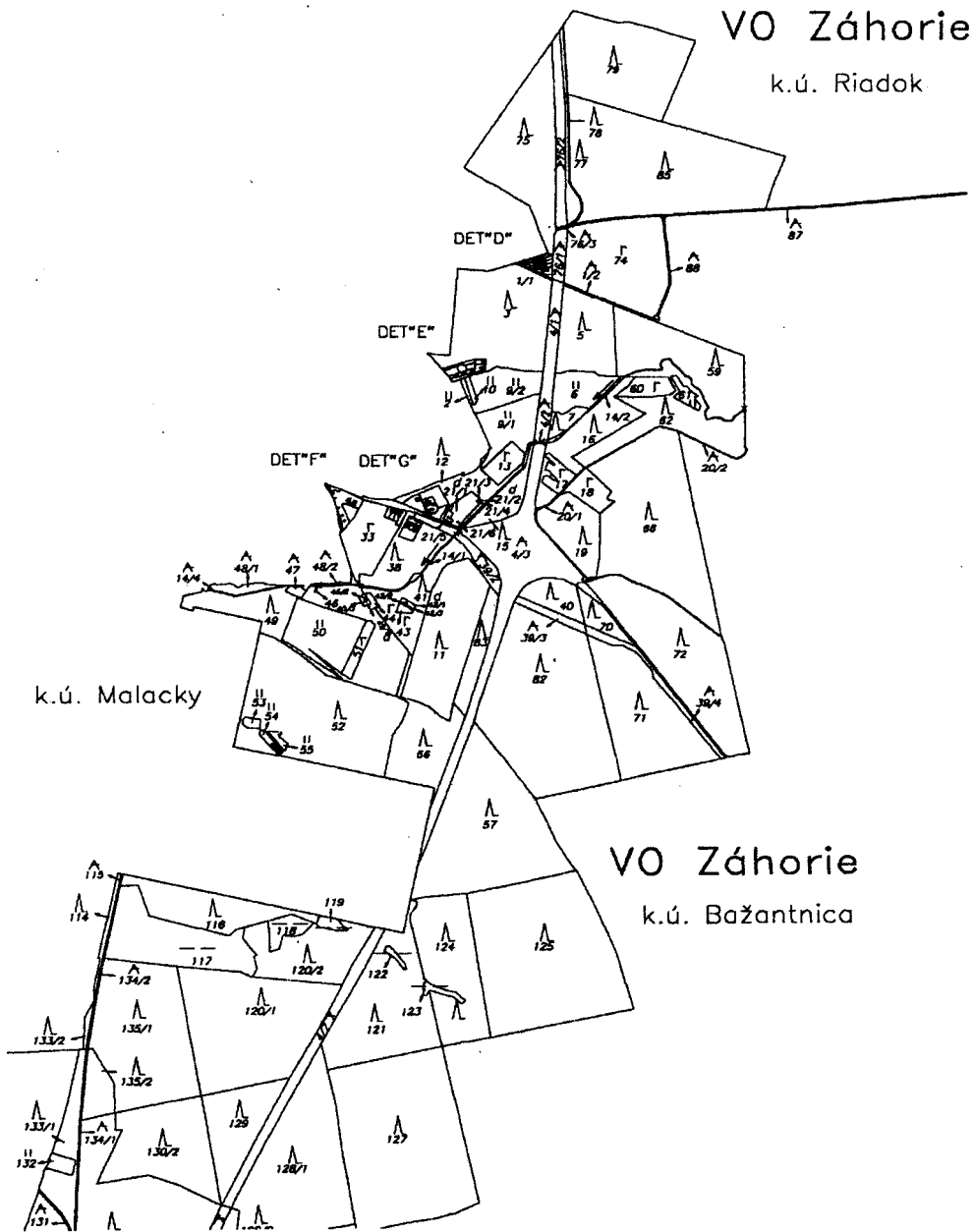
**Príloha č. 2
k nariadeniu vlády č. 412/2002 Z. z.**



Príloha č. 4 k nariadeniu vlády č. 410/2000 Z. z.



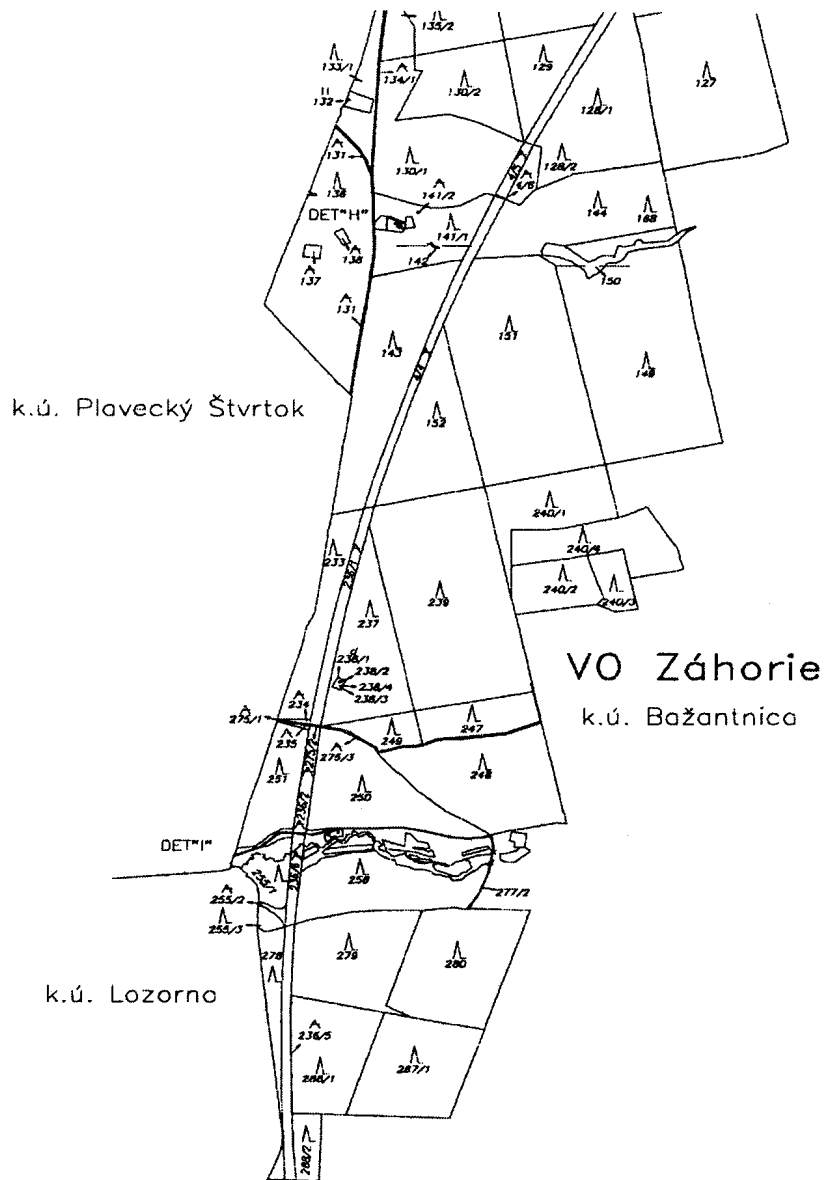
Ministerstvo obrany SR Vojenský katastrálny úrad Bratislava	Okres: Malacky	Voj. obvod: Záhorie	Kat. územie: Nivky
	Č. obj.: 20/2002	Map. list: 34, 43, 44, 51	Mierka 1 : 18 500
KÓPIA Z MAPY VOJENSKÉHO KATASTRA NEHNUTEĽNOSTÍ			
Vyhotovil:	Potvrdil:	 	
Ing. Martin TRSTENSKÝ	Ing. Martin TRSTENSKÝ		
22. apríl 2002	22. apríl 2002		



Súradnice lomových bodov hranice VO Záhorie sú určené v súradnicovom systéme S-JTSK.



Ministerstvo obrany SR Vojenský katastrálny úrad Bratislava	Okres: Malacky	Voj. obvod: Záhorie	Kat. úz.: Riadok, Bažantnica
	Č. obj.: 20/2002	Map. list: 65, 71, 70,65, 74, 78	Mierka 1 : 22 500
KÓPIA Z MAPY VOJENSKÉHO KATASTRA NEHNUTEĽNOSTÍ			
Vyhotovil:	Potvrdil:	  Pečiar: ...	
Ing. Martin TRSTENSKÝ	Ing. Martin TRSTENSKÝ		
22. apríl 2002	22. apríl 2002		

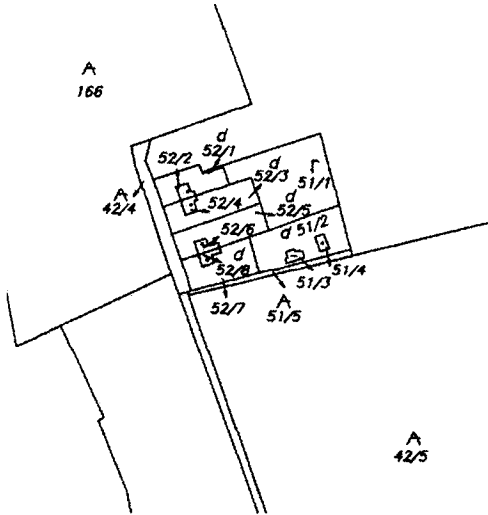
Súradnice lomových bodov hranice VO Záhorie sú určené v súradnicovom systéme S-JTSK.



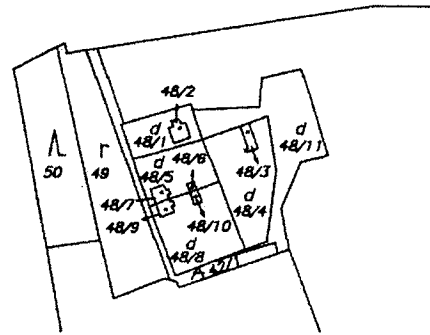
Ministerstvo obrany SR Vojenský katastrálny úrad Bratislava	Okres: Malacky	Voj. obvod: Záhorie	Kat. úz.: Bažantnica
	Č. obj.: 20/2002	Map. list: 74, 78, 83, 89	Mierka 1 : 22 500
KÓPIA Z MAPY VOJENSKÉHO KATASTRA NEHNUTEĽNOSTÍ			
Vyhotovil:	Potvrdil:	 	
Ing. Martin TRSTENSKÝ	Ing. Martin TRSTENSKÝ		
22. apríl 2002	22. apríl 2002		

Súradnice lomových bodov hranice VO Záhorie sú určené v súradnicovom systéme S-JTSK.

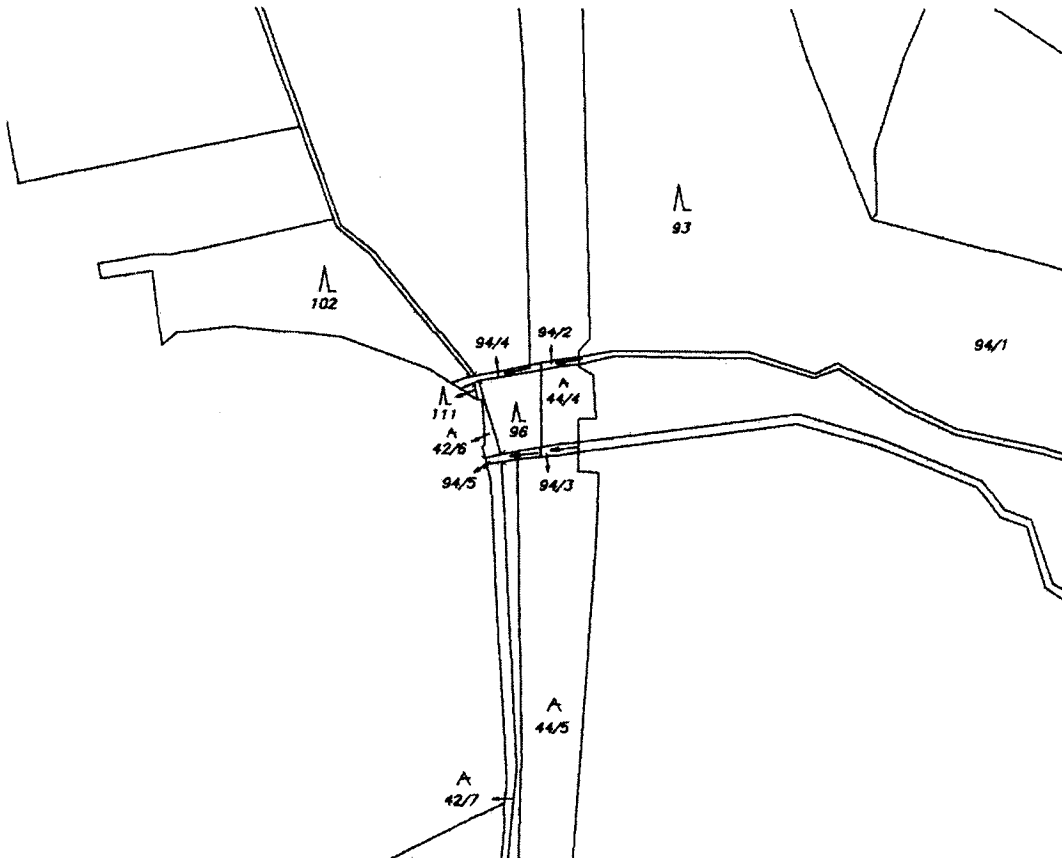
DET "B"

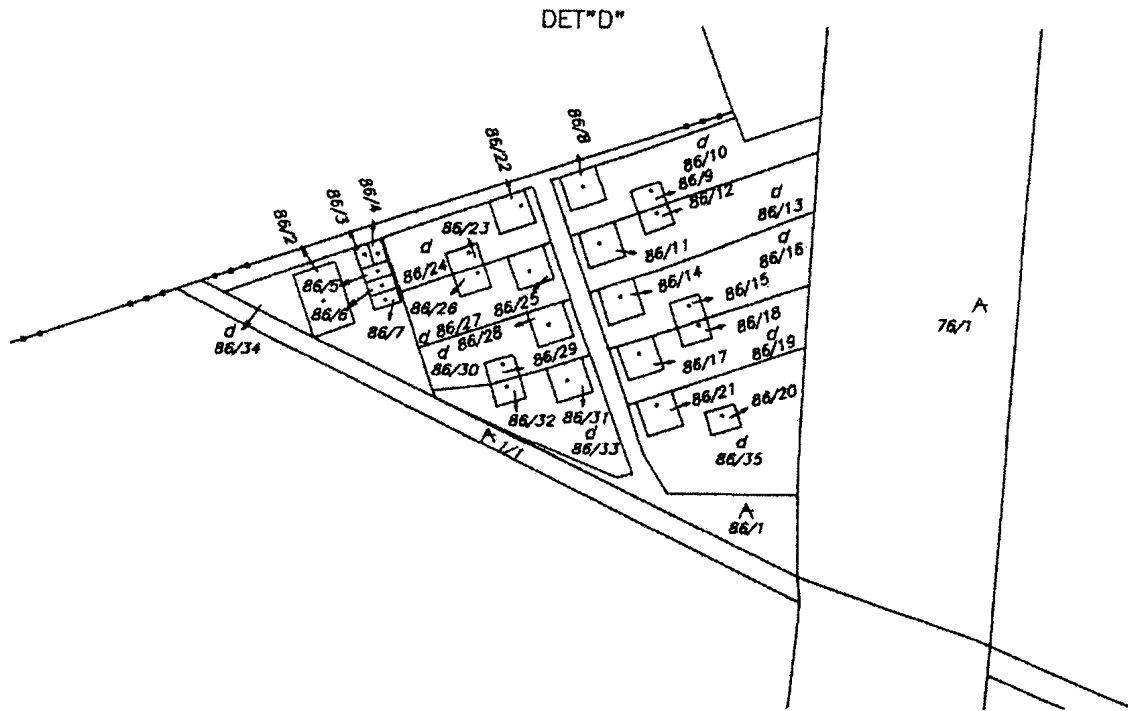


DET "A"

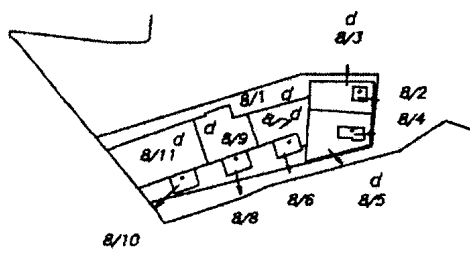


DET "C"





DET "E"



DET "F"

