

I. Zvislé dopravné značky

1. VÝSTRAŽNÉ ZNAČKY



A 1a
Zákruta vpravo



A 1b
Zákruta vľavo



A 2a
Dvojitá zákruta,
prvá vpravo



A 2b
Dvojitá zákruta,
prvá vľavo



A 3a
Nebezpečné klesanie
(vzor)



A 3b
Nebezpečné stúpanie
(vzor)



A 4a
Zúžená vozovka
z oboch strán



A 4b
Zúžená vozovka
sprava



A 4c
Zúžená vozovka
zľava



A 5
Nerovnosť vozovky



A 6
Spomaľovací prah



A 7
Nebezpečná krajnica



A 8
Nebezpečenstvo šmyku



A 9
Sneh alebo
poľadovica



A 10
Hmla



A 11
Odletujúci štrk



A 12
Svetelné signály



A 13
Priechod
pre chodcov
(vzor)



A 14
Chodci



A 15
Deti



A 16
Cyklisti



A 17
Zvieratá



A 18
Zver
(vzor)



A 19
Práca



A 20
Padajúce kamene



A 21
Obojsmerná
premávka



A 22
Električka



A 23
Kolóny




A 24
Tunel



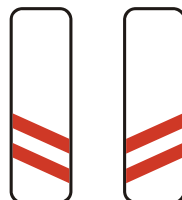
A 25
Železničné priesectie
so závorami



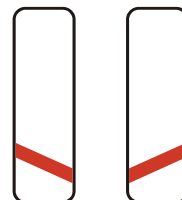
A 26
Železničné priesectie
bez závor




A 27a
Návestná tabuľa
ľavá - pravá
(240 m)




A 28a
Návestná tabuľa
ľavá - pravá
(160 m)



A 29a
Návestná tabuľa
ľavá - pravá
(80 m)



A 30a
Výstražný križ
pre železničné priesectie
jednokoľajové



A 30b
Výstražný križ
pre železničné priesectie
viackoľajové



A 31
Lietadlá



A 32
Bočný vietor



A 33
Nehoda



A 34
Iné nebezpečenstvo

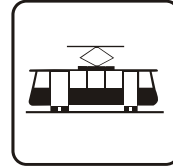
2. ZNAČKY UPRAVUJÚCE PREDNOŠŤ A DODATKOVÉ TABUĽKY S TVAROM KRIŽOVATKY



P 1
Daj prednosť v jazde!



P 2
Stoj, daj prednosť
v jazde!



P 3
Daj prednosť v jazde
električke!



P 4
Križovatka




P 5
Križovatka
s vedľajšou cestou



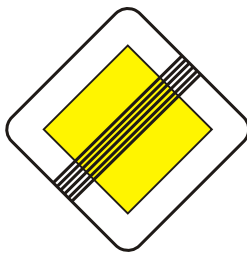
P 6
Križovatka
s vedľajšou cestou
(vzor)



P 7
Križovatka
s kruhovým objazdom



P 8
Hlavná cesta




P 9
Koniec hlavnej cesty




P 10
Prednosť protiúdcích
vozidiel



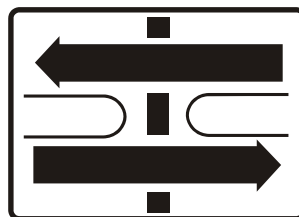
P 11
Prednosť pred
protiidúcimi vozidlami




P 12
Tvar križovatky
(vzor)



P 13
Tvar križovatky
(vzor)



P 14
Tvar križovatky
(vzor)



P 15
Tvar dvoch križovatiek
(vzor)

3. ZÁKAZOVÉ ZNAČKY



B 1
Zákaz vjazdu
všetkých vozidiel
v oboch smeroch



B 2
Zákaz vjazdu
všetkých vozidiel



B 3
Zákaz vjazdu všetkých
motorových vozidiel



B 4
Zákaz vjazdu všetkých motorových
vozidiel s výnimkou motocyklov
bez postranného vozíka



B 5
Zákaz vjazdu osobných
automobilov



B 6
Zákaz vjazdu
nákladných automobilov



B 7
Zákaz vjazdu
autobusov



B 8
Zákaz vjazdu
motocyklov



B 9
Zákaz vjazdu
traktorov



B 10
Zákaz vjazdu
malých motocyklov



B 11
Zákaz vjazdu
bicyklov



B 12
Zákaz vjazdu
jazdcov na koňoch



B 13
Zákaz vstupu
chodcov



B 14
Zákaz vstupu
korčuľiarov



B 15
Zákaz vjazdu
záprahových vozidiel



B 16
Zákaz vjazdu
ručných vozíkov



B 17
Zákaz vjazdu motorových
vozidiel s príviesmi



B 18
Zákaz vjazdu
vyznačených vozidiel
(vzor)



B 19
Zákaz jazdy motorových vozidiel
vo vzdialenosti kratšej,
ako je vyznačené
(vzor)



B 20
Zákaz vjazdu vozidiel
alebo súprav vozidiel,
ktorých dĺžka presahuje
vyznačenú hranicu
(vzor)



B 21
Zákaz vjazdu vozidiel
prepravujúcich
nebezpečné veci



B 22
Zákaz vjazdu vozidiel
prepravujúcich náklad,
ktorý môže spôsobiť
znečistenie vody



B 23
Zákaz vjazdu vozidiel,
ktorých šírka presahuje
vyznačenú hranicu
(vzor)



B 24
Zákaz vjazdu vozidiel, ktorých výška presahuje vyznačenú hranicu (vzor)



B 25
Zákaz vjazdu vozidiel, ktorých okamžitá hmotnosť presahuje vyznačenú hranicu (vzor)



B 26
Zákaz vjazdu vozidiel, ktorých okamžitá hmotnosť pripadajúca na nápravu presahuje vyznačenú hranicu (vzor)



B 27a
Zákaz odbočovania vpravo




B 27b
Zákaz odbočovania vľavo



B 28
Zákaz otáčania



B 29a
Zákaz predchádzania



B 29b
Koniec zákazu predchádzania




B 30a
Zákaz predchádzania pre nákladné automobily



B 30b
Koniec zákazu predchádzania pre nákladné automobily



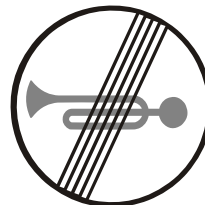
B 31a
Najvyššia dovolená rýchlosť (vzor)



B 31b
Koniec najvyššej dovolenej rýchlosti (vzor)



B 32a
Zákaz zvukových výstražných znamení



B 32b
Koniec zákazu zvukových výstražných znamení



B 33
Zákaz státi



B 34
Zákaz zastavenia



B 35
Zákaz státi v nepárnych dňoch




B 36
Zákaz státi v párnych dňoch



B 37
Iný zákaz (vzor)



B 38
Povinnosť zastaviť vozidlo (vzor)




B 39
Koniec viacerých zákazov


4. PRÍKAZOVÉ ZNAČKY



C 1
Príkázaný smer jazdy
priamo



C 2
Príkázaný smer jazdy
vpravo



C 3
Príkázaný smer jazdy
vľavo



C 4a
Príkázaný smer jazdy
vpravo a vľavo




C 4b
Príkázaný smer jazdy
priamo a vpravo




C 4c
Príkázaný smer jazdy
priamo a vľavo



C 5
Príkázaný smer
jazdy otáčania




C 6a
Príkázaný smer jazdy
obchádzania vpravo



C 6b
Príkázaný smer jazdy
obchádzania vľavo



C 6c
Príkázaný smer
jazdy obchádzania
vpravo a vľavo



C 7
Kruhový objazd



C 8
Cestička pre cyklistov



C 9
Cestička pre chodcov



C 10
Cestička pre korčuliarov




C 11
Cestička pre jazdcov
na koňoch



C 12
Cestička pre vyznačených
užívateľov
(vzor)



C 13
Cestička pre vyznačených
užívateľov
(vzor)



C 14
Použiť protiskľzové
reťaze




C 15
Najnižšia dovolená
rýchlosť
(vzor)



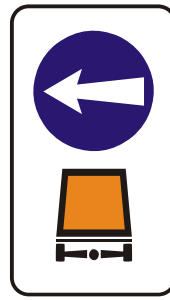
C 16
Iný príkaz
(vzor)




C 17
Rozsvieť svetlá



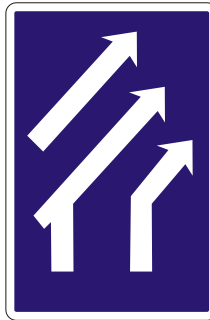
C 18
Koniec príkazu
(vzor)




C 19
Príkázaný smer prepravy vyznačených
vozidiel a vecí
(vzor)



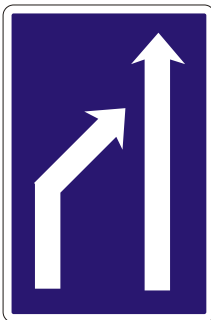
C 20
Usporiadanie
jazdných pruhov
(vzor)




C 21
Usporiadanie
jazdných pruhov
(vzor)



C 22a
Zvýšenie počtu
jazdných pruhov
(vzor)




C 22b
Zníženie počtu
jazdných pruhov
(vzor)



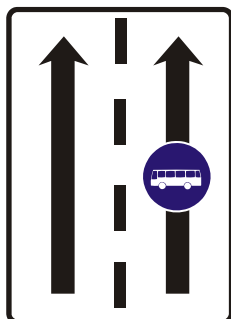
C 22c
Zvýšenie počtu jazdných
pruhov pre pomalé vozidlá
(vzor)



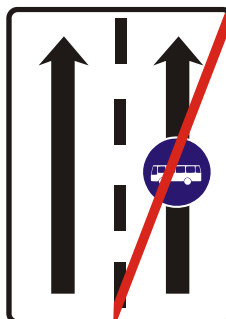
C 23a
Obmedzenie v jazdných
pruhoch
(vzor)




C 23b
Obmedzenie v jazdných
pruhoch
(vzor)




C 24a
Vyhradený jazdný
pruh
(vzor)



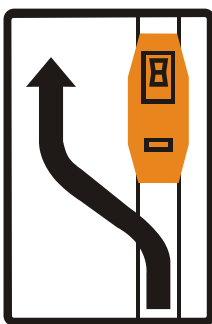
C 24b
Koniec vyhradeného
jazdného pruhu
(vzor)



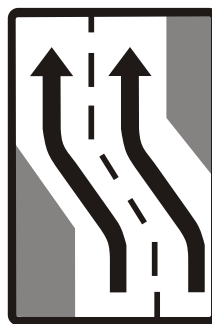
C 25
Radenie jazdných pruhov
pred križovatkou
(vzor)



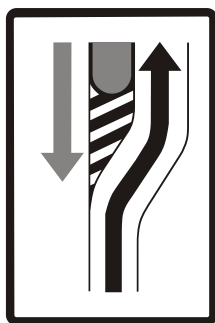
C 26
Zmena smeru jazdy
(vzor)



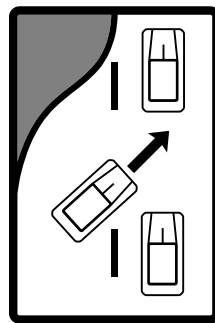
C 27
Obchádzanie električky



C 28
Zmena smeru jazdy
(vzor)



C 29
Zmena smeru jazdy
(vzor)



C 30
Striedavé radenie
(vzor)

5. INFORMATÍVNE PREVÁDZKOVÉ, SMEROVÉ A INÉ ZNAČKY

INFORMATÍVNE PREVÁDZKOVÉ ZNAČKY



IP 1
Okruh



IP 2
Zmena smeru okruhu
(vzor)



IP 3a
Jednosmerná premávka
(vzor)



IP 3b
Jednosmerná premávka



IP 4
Slepá cesta



IP 5
Návesť pred slepou
cestou
(vzor)



IP 6
Priechod pre chodcov
(vzor)



IP 7
Priechod pre cyklistov
(vzor)




IP 8
Spomaľovací prah



IP 9
Podchod alebo nadchod



IP 10
Odporúčaná rýchlosť
(vzor)



IP 11
Núdzová odstavňá plocha




IP 12
Parkovisko
(vzor)



IP 13a
Parkovisko – parkovacie
miesta s kolmým státím



IP 13b
Parkovisko – parkovacie
miesta so šikmým státím



IP 13c
Parkovisko – parkovacie
miesta s pozdĺžnym státím



IP 14a
Parkovisko – parkovacie
miesta s kolmým alebo
šikmým státím na chodníku



IP 14b
Parkovisko – parkovacie miesta s pozdĺžnym státím na chodníku



IP 15a
Parkovisko – parkovacie miesta s kolmým alebo šikmým čiastočným státím na chodníku



IP 15b
Parkovisko – parkovacie miesta s pozdĺžnym čiastočným státím na chodníku



IP 16
Parkovisko – parkovacie miesta s vyhradeným státím (vzor)



IP 17a
Parkovisko – parkovacie miesta s plateným státím



IP 17b
Parkovisko – parkovacie miesta s regulovaným státím



IP 18
Kryté parkovisko, parkovacia garáž, parkovací dom (vzor)




IP 19
Parkovisko P+R (vzor)



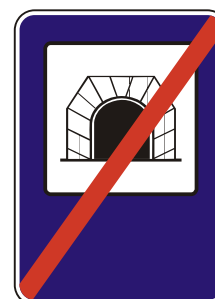
IP 20a
Stanovište polície (vzor)



IP 20b
Stanovište taxi (vzor)



IP 21a
Tunel (vzor)



IP 21b
Koniec tunela (vzor)



IP 22a
Rýchlostná cesta



IP 22b
Koniec rýchlostnej cesty



IP 23a
Diaľnica



IP 23b
Koniec diaľnice



IP 24a
Zóna s dopravným
obmedzením
(vzor)



IP 24b
Koniec zóny
s dopravným obmedzením
(vzor)



IP 25a
Pešia zóna
(vzor)



IP 25b
Koniec pešej zóny
(vzor)



IP 26a
Školská zóna
(vzor)



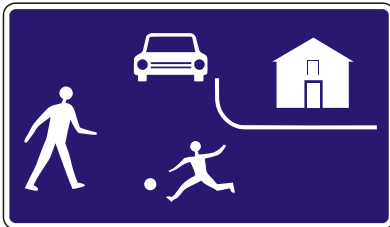
IP 26b
Koniec školskej zóny
(vzor)



IP 27a
Zóna s plateným alebo
regulovaným státím
(vzor)



IP 27b
Koniec zóny s plateným
alebo regulovaným státím
(vzor)



IP 28a
Obytná zóna



IP 28b
Koniec obytnej zóny




IP 29
Úniková zóna
(vzor)




IP 30
Zmena miestnej úpravy
(vzor)




IP 30a
Výstražné zariadenie
vypnuté




IP 31a
Hmlové body



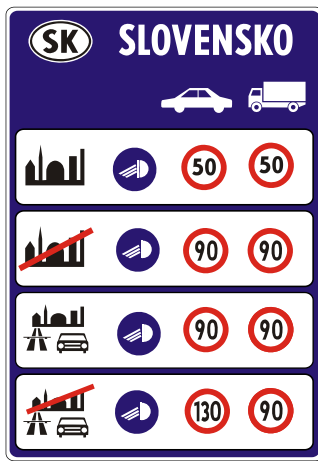
IP 31b
Hmlové body



IP 31c
Hmlové body



IP 32
Bezpečná vzdialenosť
(vzor)



IP 33
Všeobecné informácie
o dopravných obmedzeniach
(vzor)



IP 33a
Všeobecné informácie
o povinnosti úhrady
(vzor)



IP 34a
Všeobecné informácie
o dopravných obmedzeniach
(vzor)



IP 34b
Všeobecné informácie
o dopravných obmedzeniach
(vzor)



IP 34c
Všeobecné informácie
o dopravných obmedzeniach
(vzor)

INFORMATÍVNE SMEROVÉ ZNAČKY (vzory)



IS 1a
Návesť pred križovatkou



IS 1b
Návesť pred križovatkou



IS 2
Návesť pred križovatkou



IS 3
Návesť pred križovatkou



IS 4
Návesť pred križovatkou



IS 5a
Návesť pred križovatkou



IS 5b
Návesť pred križovatkou



IS 6
Návesť pred križovatkou




IS 7a
Smerová tabuľa



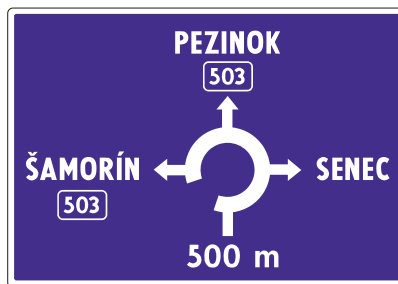
IS 7b
Výjazd



IS 8
Diaľková návesť




IS 9
Návesť pred križovatkou



IS 10
Návesť pred križovatkou




IS 11
Návesť pred kultúrnym
alebo turistickým cieľom




IS 11a
Návesť pred
náboženským cieľom



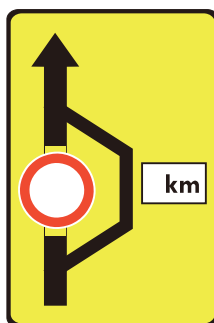
IS 12
Návesť pred križovatkou
s obmedzením



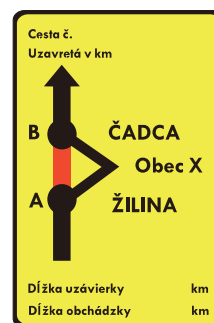
IS 13
Návesť pred križovatkou
s obmedzením



IS 14
Návesť pred križovatkou
s obmedzením



IS 15
Návesť pred obchádzkou



IS 16
Návesť pred obchádzkou
(odklonom)



IS 17a
Smerová tabuľa (s jedným cieľom)



IS 17b
Smerová tabuľa (s jedným cieľom)



IS 18a
Smerová tabuľa (s dvomi cieľmi)



IS 18b
Smerová tabuľa (s dvomi cieľmi)



IS 19a
Smerová tabuľa pre príjazd
k diaľnici



IS 19b
Smerová tabuľa pre príjazd
k diaľnici



IS 20a
Smerová tabuľa pre príjazd
k rýchlostnej ceste



IS 20b
Smerová tabuľa pre príjazd
k rýchlostnej ceste



IS 21
Smerová tabuľa k miestnemu cieľu



IS 22a
Smerová tabuľa k inému cieľu



IS 22c
Smerová tabuľa k predajnému miestu



IS 23a
Smerová tabuľa ku kultúrnemu
alebo turistickému cieľu



IS 23b
Smerová tabuľa ku kultúrnemu
alebo turistickému cieľu



IS 23c
Smerová tabuľa k náboženskému cieľu



IS 23d
Smerová tabuľa k náboženskému cieľu



IS 24
Smerová tabuľa ku komunálnemu cieľu



IS 25
Smerová tabuľa
na vyznačenie obchádzky



IS 26
Smerová tabuľa
na vyznačenie obchádzky



IS 27
Diaľnica



IS 28
Rýchlostná cesta



IS 29
Cesta I. triedy



IS 30
Cesta II. triedy



IS 30a
Cesta III. triedy



IS 31
Medzinárodná trasa



IS 32a
Kilometrovník



IS 32b
Kilometrovník



IS 33
Hranica kraja



IS 34
Hranica okresu



IS 35
Iný názov



IS 36a
Obec



IS 36b
Koniec obce



IS 36c
Miestna časť obce



IS 36d
Koniec miestnej časti obce



IS 37a
Označenie začiatku obce v jazyku
národnostnej menšiny



IS 37b
Označenie konca obce v jazyku
národnostnej menšiny



IS 38
Hraničný priechod



IS 39
Hranica štátu



IS 40a
Smerová tabuľa pre cyklistov
(s jedným cieľom)




IS 40b
Smerová tabuľa pre cyklistov
(s dvoma cieľmi)



IS 40c
Smerová tabuľa pre cyklistov
(s jedným cieľom)



IS 40d
Smerová tabuľa pre cyklistov
(s dvoma cieľmi)



IS 40e
Návesť pred križovatkou
pre cyklistov



IS 40f
Smerová tabuľa
pre cyklistov



IS 40g
Smerová tabuľa
pre cyklistov



IS 40h
Smerová tabuľa
pre cyklistov



IS 40i
Koniec cyklistickej
trasy



IS 40j
Nepriame odbočenie
dofava

INFORMATÍVNE INÉ ZNAČKY



II 1a
Telefón núdzového volania



II 1b
Núdzové volanie



II 1c
Kontrola rýchlosti



II 2
Telefón



II 3
Hasiaci prístroj



II 4
Prvá pomoc



II 5
Nemocnica




II 6a
Informácie




II 6b
Rádio
(vzor)



II 7a
Zastávka autobusu



II 7b
Zastávka trolejbusu



II 7c
Zastávka električky




II 8a
Čerpacia stanica



II 8b
Čerpacia stanica plynu



II 8c
Nabíjacia stanica



II 9
Opraváreň



II 10
Hotel alebo motel



II 11
Reštaurácia




II 12
Občerstvenie




II 13
WC



II 14
Odpočívadlo



II 15a
Táborisko pre stany



II 15b
Táborisko pre
obytné prívesy



II 15c
Táborisko pre stany
a obytné prívesy



II 16
Pláž alebo kúpalisko



II 17a
Lyžiarsky vlek



II 17b
Sedačková lanovka



II 17c
Kabínková lanovka



II 18a
Odpočívadlo s objektmi služieb
(vzor)



II 18b
Odpočívadlo s objektmi služieb
(vzor)



II 18c
Odpočívadlo s objektmi služieb
(vzor)



II 19a
Núdzový východ



II 19b
Núdzový východ



II 20a
Úniková cesta
(vzor)



II 20b
Úniková cesta
(vzor)



II 20c
Úniková cesta
(vzor)



II 21a
Úhrada
mýta



II 21b
Koniec úhrady
mýta



II 22a
Úhrada
diaľničnou známkou



II 22b
Koniec úhrady
diaľničnou známkou

6. DODATKOVÉ TABUĽKY (vzory)



E 1
Počet



E 2
Vzdialenosť



E 3
Vzdialenosť



E 4
Dĺžka úseku
alebo platnosti



E 5a
Úsek platnosti



E 5b
Úsek platnosti



E 6
Celková hmotnosť



E 6a
Celková hmotnosť



E 6b
Celková hmotnosť



E 7
Smerová šípka



E 8a
Začiatok úseku platnosti



E 8b
Pribeh úseku platnosti



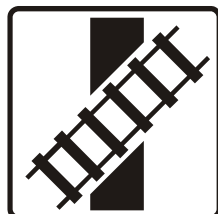
E 8c
Koniec úseku platnosti



E 9
Nepriaznivé poveternostné
podmienky



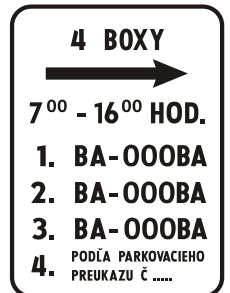
E 10
Druh vozidla



E 11
Tvar kríženia cesty
so železničnou dráhou



E 12
Dodatková tabuľka
s textom



E 13
Dodatková tabuľka
pre vyhradené parkovanie



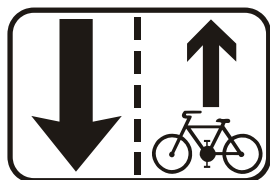
E 14
Kategória tunela




E 15
Dodatková tabuľka na označenie
vyhradeného parkovacieho miesta
pre osobu so zdravotným
postihnutím



E 16a
Povolený smer jazdy
cyklistov



E 16b
Jazda cyklistov
v protismere povolená



E 16c
Jazda cyklistov
v oboch smeroch povolená



E 16d
Priečna jazda cyklistov