

# I. Zvislé dopravné značky

## 1. VÝSTRAŽNÉ ZNAČKY



A 1a  
Zákruta vpravo



A 1b  
Zákruta vľavo



A 2a  
Dvojitá zákruta,  
prvá vpravo



A 2b  
Dvojitá zákruta,  
prvá vľavo



A 3a  
Nebezpečné klesanie  
(vzor)



A 3b  
Nebezpečné stúpanie  
(vzor)



A 4a  
Zúžená vozovka  
z oboch strán



A 4b  
Zúžená vozovka  
sprava



A 4c  
Zúžená vozovka  
zľava



A 5  
Nerovnosť vozovky



A 6  
Spomaľovací prah



A 7  
Nebezpečná krajnica



A 8  
Nebezpečenstvo šmyku



A 9  
Sneh alebo  
poľadovica



A 10  
Hmla



A 11  
Odletujúci štrk



A 12  
Svetelné signály



A 13  
Priechod  
pre chodcov  
(vzor)



A 14  
Chodci



A 15  
Deti



A 16  
Cyklisti



A 17  
Zvieratá



A 18  
Zver  
(vzor)



A 19  
Práca



A 20  
Padajúce kamene



A 21  
Obojsmerná  
premávka



A 22  
Električka



A 23  
Kolóny




A 24  
Tunel



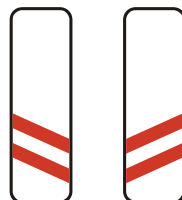
A 25  
Železničné priesectie  
so závorami



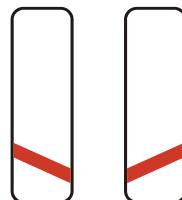
A 26  
Železničné priesectie  
bez závor




A 27a  
Návestná tabuľa  
ľavá - pravá  
(240 m)




A 28a  
Návestná tabuľa  
ľavá - pravá  
(160 m)



A 29a  
Návestná tabuľa  
ľavá - pravá  
(80 m)



A 30a  
Výstražný križ  
pre železničné priesectie  
jednokoľajové



A 30b  
Výstražný križ  
pre železničné priesectie  
viackoľajové



A 31  
Lietadlá



A 32  
Bočný vietor



A 33  
Nehoda



A 34  
Iné nebezpečenstvo

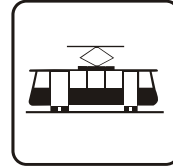
## 2. ZNAČKY UPRAVUJÚCE PREDNOSŤ A DODATKOVÉ TABUĽKY S TVAROM KRIŽOVATKY



P 1  
Daj prednosť v jazde!



P 2  
Stoj, daj prednosť  
v jazde!



P 3  
Daj prednosť v jazde  
električke!



P 4  
Križovatka




P 5  
Križovatka  
s vedľajšou cestou



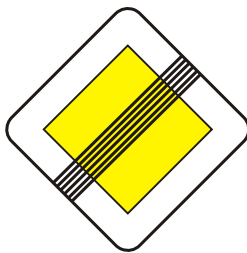
P 6  
Križovatka  
s vedľajšou cestou  
(vzor)



P 7  
Križovatka  
s kruhovým objazdom



P 8  
Hlavná cesta




P 9  
Koniec hlavnej cesty




P 10  
Prednosť protiúdcích  
vozidiel



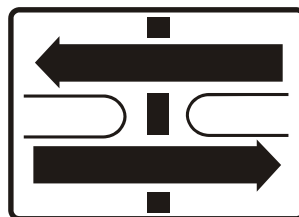
P 11  
Prednosť pred  
protiidúcimi vozidlami




P 12  
Tvar križovatky  
(vzor)



P 13  
Tvar križovatky  
(vzor)



P 14  
Tvar križovatky  
(vzor)



P 15  
Tvar dvoch križovatiek  
(vzor)

### 3. ZÁKAZOVÉ ZNAČKY



**B 1**  
Zákaz vjazdu  
všetkých vozidiel  
v oboch smeroch



**B 2**  
Zákaz vjazdu  
všetkých vozidiel



**B 3**  
Zákaz vjazdu všetkých  
motorových vozidiel



**B 4**  
Zákaz vjazdu všetkých motorových  
vozidiel s výnimkou motocyklov  
bez postranného vozíka



**B 5**  
Zákaz vjazdu osobných  
automobilov



**B 6**  
Zákaz vjazdu  
nákladných automobilov



**B 7**  
Zákaz vjazdu  
autobusov



**B 8**  
Zákaz vjazdu  
motocyklov



**B 9**  
Zákaz vjazdu  
traktorov



**B 10**  
Zákaz vjazdu  
malých motocyklov



**B 11**  
Zákaz vjazdu  
bicyklov



**B 12**  
Zákaz vjazdu  
jazdcov na koňoch



**B 13**  
Zákaz vstupu  
chodcov



**B 14**  
Zákaz vstupu  
korčuľiarov



**B 15**  
Zákaz vjazdu  
záprahových vozidiel



**B 16**  
Zákaz vjazdu  
ručných vozíkov



**B 17**  
Zákaz vjazdu motorových  
vozidiel s príviesmi



**B 18**  
Zákaz vjazdu  
vyznačených vozidiel  
(vzor)



**B 19**  
Zákaz jazdy motorových vozidiel  
vo vzdialenosti kratšej,  
ako je vyznačené  
(vzor)



**B 20**  
Zákaz vjazdu vozidiel  
alebo súprav vozidiel,  
ktorých dĺžka presahuje  
vyznačenú hranicu  
(vzor)



**B 21**  
Zákaz vjazdu vozidiel  
prepravujúcich  
nebezpečné veci



**B 22**  
Zákaz vjazdu vozidiel  
prepravujúcich náklad,  
ktorý môže spôsobiť  
znečistenie vody



**B 23**  
Zákaz vjazdu vozidiel,  
ktorých šírka presahuje  
vyznačenú hranicu  
(vzor)



**B 24**  
Zákaz vjazdu vozidiel, ktorých výška presahuje vyznačenú hranicu (vzor)



**B 25**  
Zákaz vjazdu vozidiel, ktorých okamžitá hmotnosť presahuje vyznačenú hranicu (vzor)



**B 26**  
Zákaz vjazdu vozidiel, ktorých okamžitá hmotnosť pripadajúca na nápravu presahuje vyznačenú hranicu (vzor)



**B 27a**  
Zákaz odbočovania vpravo



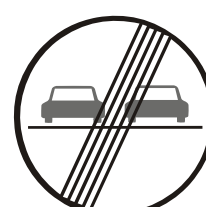
**B 27b**  
Zákaz odbočovania vľavo



**B 28**  
Zákaz otáčania



**B 29a**  
Zákaz predchádzania



**B 29b**  
Koniec zákazu predchádzania




**B 30a**  
Zákaz predchádzania pre nákladné automobily



**B 30b**  
Koniec zákazu predchádzania pre nákladné automobily



**B 31a**  
Najvyššia dovolená rýchlosť (vzor)



**B 31b**  
Koniec najvyššej dovolenej rýchlosti (vzor)




**B 32a**  
Zákaz zvukových výstražných znamení



**B 32b**  
Koniec zákazu zvukových výstražných znamení



**B 33**  
Zákaz státi



**B 34**  
Zákaz zastavenia



**B 35**  
Zákaz státi v nepárnych dňoch




**B 36**  
Zákaz státi v párnych dňoch



**B 37**  
Iný zákaz (vzor)



**B 38**  
Povinnosť zastaviť vozidlo (vzor)




**B 39**  
Koniec viacerých zákazov


## 4. PRÍKAZOVÉ ZNAČKY



**C 1**  
Príkázaný smer jazdy  
priamo




**C 2**  
Príkázaný smer jazdy  
vpravo



**C 3**  
Príkázaný smer jazdy  
vľavo



**C 4a**  
Príkázaný smer jazdy  
vpravo a vľavo




**C 4b**  
Príkázaný smer jazdy  
priamo a vpravo




**C 4c**  
Príkázaný smer jazdy  
priamo a vľavo



**C 5**  
Príkázaný smer  
jazdy otáčania




**C 6a**  
Príkázaný smer jazdy  
obchádzania vpravo



**C 6b**  
Príkázaný smer jazdy  
obchádzania vľavo



**C 6c**  
Príkázaný smer  
jazdy obchádzania  
vpravo a vľavo



**C 7**  
Kruhový objazd



**C 8**  
Cestička pre cyklistov



**C 9**  
Cestička pre chodcov



**C 10**  
Cestička pre korčuliarov




**C 11**  
Cestička pre jazdcov  
na koňoch



**C 12**  
Cestička pre vyznačených  
užívateľov  
(vzor)



**C 13**  
Cestička pre vyznačených  
užívateľov  
(vzor)



**C 14**  
Použiť protiskľzové  
reťaze




**C 15**  
Najnižšia dovolená  
rýchlosť  
(vzor)



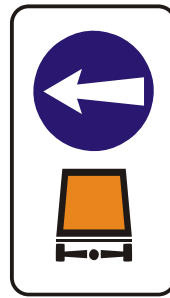
**C 16**  
Iný príkaz  
(vzor)




C 17  
Rozsvieť svetlá



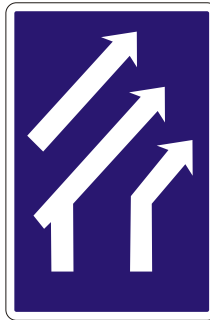
C 18  
Koniec príkazu  
(vzor)




C 19  
Príkázaný smer prepravy vyznačených  
vozidiel a vecí  
(vzor)



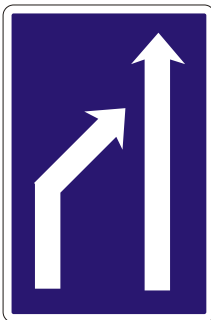
C 20  
Usporiadanie  
jazdných pruhov  
(vzor)




C 21  
Usporiadanie  
jazdných pruhov  
(vzor)



C 22a  
Zvýšenie počtu  
jazdných pruhov  
(vzor)




C 22b  
Zníženie počtu  
jazdných pruhov  
(vzor)



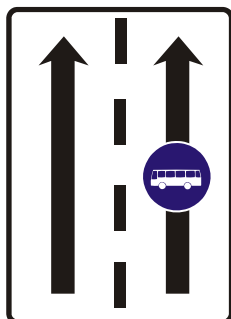
C 22c  
Zvýšenie počtu jazdných  
pruhov pre pomalé vozidlá  
(vzor)



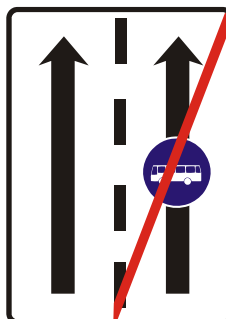
C 23a  
Obmedzenie v jazdných  
pruhoch  
(vzor)




C 23b  
Obmedzenie v jazdných  
pruhoch  
(vzor)




C 24a  
Vyhradený jazdný  
pruh  
(vzor)



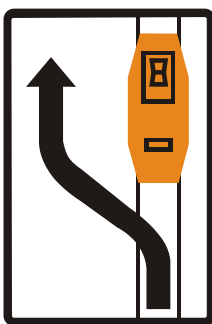
C 24b  
Koniec vyhradeného  
jazdného pruhu  
(vzor)



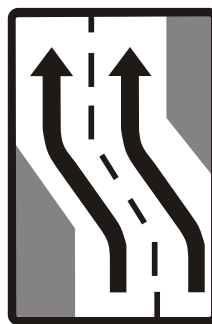
C 25  
Radenie jazdných pruhov  
pred križovatkou  
(vzor)



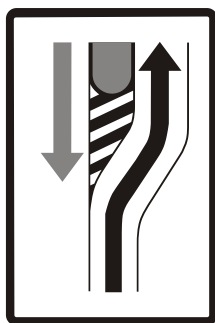
C 26  
Zmena smeru jazdy  
(vzor)



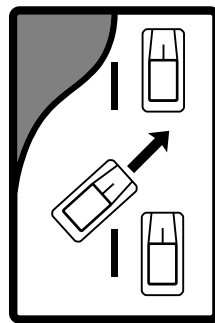
C 27  
Obchádzanie električky



C 28  
Zmena smeru jazdy  
(vzor)



C 29  
Zmena smeru jazdy  
(vzor)



C 30  
Striedavé radenie  
(vzor)



## 5. INFORMATÍVNE PREVÁDZKOVÉ, SMEROVÉ A INÉ ZNAČKY

### INFORMATÍVNE PREVÁDZKOVÉ ZNAČKY



IP 1  
Okruh




IP 2  
Zmena smeru okruhu  
(vzor)



IP 3a  
Jednosmerná premávka  
(vzor)



IP 3b  
Jednosmerná premávka



IP 4  
Slepá cesta



IP 5  
Návesť pred slepou  
cestou  
(vzor)



IP 6  
Priechod pre chodcov  
(vzor)



IP 7  
Priechod pre cyklistov  
(vzor)




IP 8  
Spomaľovací prah



IP 9  
Podchod alebo nadchod



IP 10  
Odporúčaná rýchlosť  
(vzor)



IP 11  
Núdzová odstavňá plocha




IP 12  
Parkovisko  
(vzor)



IP 13a  
Parkovisko – parkovacie  
miesta s kolým státím



IP 13b  
Parkovisko – parkovacie  
miesta so šikmým státím



IP 13c  
Parkovisko – parkovacie  
miesta s pozdĺžnym státím



IP 14a  
Parkovisko – parkovacie  
miesta s kolým alebo  
šikmým státím na chodníku



IP 14b  
Parkovisko – parkovacie miesta s pozdĺžnym státím na chodníku



IP 15a  
Parkovisko – parkovacie miesta s kolmým alebo šikmým čiastočným státím na chodníku



IP 15b  
Parkovisko – parkovacie miesta s pozdĺžnym čiastočným státím na chodníku



IP 16  
Parkovisko – parkovacie miesta s vyhradeným státím (vzor)



IP 17a  
Parkovisko – parkovacie miesta s plateným státím



IP 17b  
Parkovisko – parkovacie miesta s regulovaným státím



IP 18  
Kryté parkovisko, parkovacia garáž, parkovací dom (vzor)




IP 19  
Parkovisko P+R (vzor)



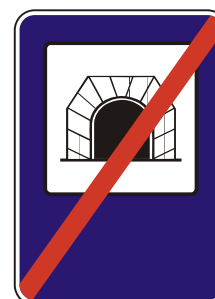
IP 20a  
Stanovište polície (vzor)



IP 20b  
Stanovište taxi (vzor)



IP 21a  
Tunel (vzor)



IP 21b  
Koniec tunela (vzor)



IP 22a  
Rýchlostná cesta



IP 22b  
Koniec rýchlostnej cesty



IP 23a  
Diaľnica



IP 23b  
Koniec diaľnice



IP 24a  
Zóna s dopravným  
obmedzením  
(vzor)



IP 24b  
Koniec zóny  
s dopravným obmedzením  
(vzor)



IP 25a  
Pešia zóna  
(vzor)



IP 25b  
Koniec pešej zóny  
(vzor)



IP 26a  
Školská zóna  
(vzor)



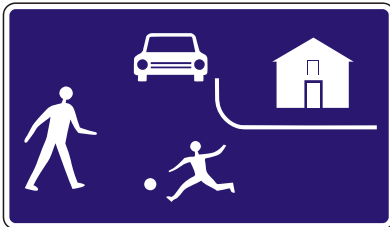
IP 26b  
Koniec školskej zóny  
(vzor)



IP 27a  
Zóna s plateným alebo  
regulovaným státím  
(vzor)



IP 27b  
Koniec zóny s plateným  
alebo regulovaným státím  
(vzor)



IP 28a  
Obytná zóna



IP 28b  
Koniec obytnej zóny




IP 29  
Úniková zóna  
(vzor)




IP 30  
Zmena miestnej úpravy  
(vzor)




IP 30a  
Výstražné zariadenie  
vypnuté




IP 31a  
Hmlové body



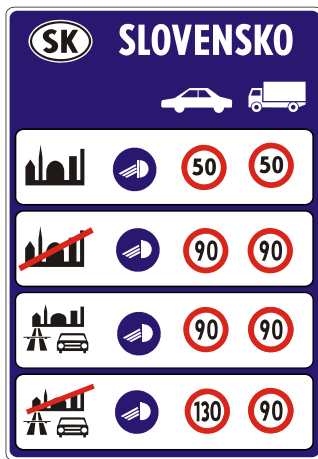
IP 31b  
Hmlové body



IP 31c  
Hmlové body



IP 32  
Bezpečná vzdialenosť  
(vzor)



IP 33  
Všeobecné informácie  
o dopravných obmedzeniach  
(vzor)



IP 33a  
Všeobecné informácie  
o povinnosti úhrady  
(vzor)



IP 34a  
Všeobecné informácie  
o dopravných obmedzeniach  
(vzor)



IP 34b  
Všeobecné informácie  
o dopravných obmedzeniach  
(vzor)



IP 34c  
Všeobecné informácie  
o dopravných obmedzeniach  
(vzor)

# INFORMATÍVNE SMEROVÉ ZNAČKY (vzory)



IS 1a  
Návesť pred križovatkou



IS 1b  
Návesť pred križovatkou



IS 2  
Návesť pred križovatkou



IS 3  
Návesť pred križovatkou



IS 4  
Návesť pred križovatkou



IS 5a  
Návesť pred križovatkou



IS 5b  
Návesť pred križovatkou



IS 6  
Návesť pred križovatkou




IS 7a  
Smerová tabuľa



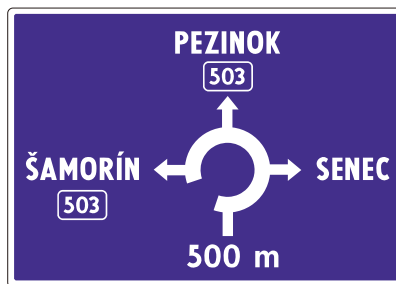
IS 7b  
Výjazd



IS 8  
Diaľková návesť




IS 9  
Návesť pred križovatkou



IS 10  
Návesť pred križovatkou




IS 11  
Návesť pred kultúrnym  
alebo turistickým cieľom



IS 11a  
Návesť pred  
náboženským cieľom



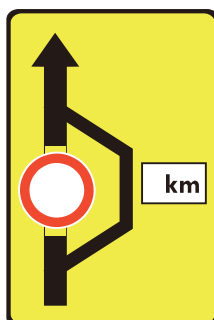
IS 12  
Návesť pred križovatkou  
s obmedzením



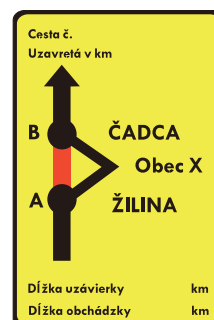
IS 13  
Návesť pred križovatkou  
s obmedzením



IS 14  
Návesť pred križovatkou  
s obmedzením



IS 15  
Návesť pred obchádzkou



IS 16  
Návesť pred obchádzkou  
(odklonom)



IS 17a  
Smerová tabuľa (s jedným cieľom)



IS 17b  
Smerová tabuľa (s jedným cieľom)



IS 18a  
Smerová tabuľa (s dvomi cieľmi)



IS 18b  
Smerová tabuľa (s dvomi cieľmi)



IS 19a  
Smerová tabuľa pre príjazd  
k diaľnici



IS 19b  
Smerová tabuľa pre príjazd  
k diaľnici



IS 20a  
Smerová tabuľa pre príjazd  
k rýchlostnej ceste



IS 20b  
Smerová tabuľa pre príjazd  
k rýchlostnej ceste



IS 21  
Smerová tabuľa k miestnemu cieľu



IS 22a  
Smerová tabuľa k inému cieľu



IS 22c  
Smerová tabuľa k predajnému miestu



IS 23a  
Smerová tabuľa ku kultúrnemu  
alebo turistickému cieľu



IS 23b  
Smerová tabuľa ku kultúrnemu  
alebo turistickému cieľu



IS 23c  
Smerová tabuľa k náboženskému cieľu



IS 23d  
Smerová tabuľa k náboženskému cieľu



IS 24  
Smerová tabuľa ku komunálnemu cieľu



IS 25  
Smerová tabuľa  
na vyznačenie obchádzky



IS 26  
Smerová tabuľa  
na vyznačenie obchádzky



IS 27  
Diaľnica




IS 28  
Rýchlostná cesta



IS 29  
Cesta I. triedy



IS 30  
Cesta II. triedy



IS 30a  
Cesta III. triedy



IS 31  
Medzinárodná trasa



IS 32a  
Kilometrovník



IS 32b  
Kilometrovník



IS 33  
Hranica kraja



IS 34  
Hranica okresu



IS 35  
Iný názov



IS 36a  
Obec



IS 36b  
Koniec obce



IS 36c  
Miestna časť obce



IS 36d  
Koniec miestnej časti obce



IS 37a  
Označenie začiatku obce  
v jazyku národnostnej menšiny



IS 37b  
Označenie konca obce  
v jazyku národnostnej menšiny



IS 38  
Hraničný priechod



IS 39  
Hranica štátu





IS 40a  
Smerová tabuľa pre cyklistov  
(s jedným cieľom)




IS 40b  
Smerová tabuľa pre cyklistov  
(s dvoma cieľmi)



IS 40c  
Smerová tabuľa pre cyklistov  
(s jedným cieľom)



IS 40d  
Smerová tabuľa pre cyklistov  
(s dvoma cieľmi)



IS 40e  
Návesť pred križovatkou  
pre cyklistov



IS 40f  
Smerová tabuľa  
pre cyklistov



IS 40g  
Smerová tabuľa  
pre cyklistov



IS 40h  
Smerová tabuľa  
pre cyklistov



IS 40i  
Koniec cyklistickej  
trasy



IS 40j  
Nepriame odbočenie  
dofava

## INFORMATÍVNE INÉ ZNAČKY



II 1a  
Telefón núdzového volania



II 1b  
Núdzové volanie



II 1c  
Kontrola rýchlosti



II 2  
Telefón



II 3  
Hasiaci prístroj



II 4  
Prvá pomoc



II 5  
Nemocnica




II 6a  
Informácie



II 6b  
Rádio  
(vzor)



II 7a  
Zastávka autobusu



II 7b  
Zastávka trolejbusu



II 7c  
Zastávka električky




II 8a  
Čerpacia stanica



II 8b  
Čerpacia stanica plynu



II 8c  
Nabíjacia stanica



II 9  
Opraváreň



II 10  
Hotel alebo motel



II 11  
Reštaurácia




II 12  
Občerstvenie




II 13  
WC



II 14  
Odpočívadlo



II 15a  
Táborisko pre stany



II 15b  
Táborisko pre  
obytné prívesy



II 15c  
Táborisko pre stany  
a obytné prívesy



II 16  
Pláž alebo kúpalisko



II 17a  
Lyžiarsky vlek



II 17b  
Sedačková lanovka



II 17c  
Kabínková lanovka



II 18a  
Odpočívadlo s objektmi služieb  
(vzor)



II 18b  
Odpočívadlo s objektmi služieb  
(vzor)



II 18c  
Odpočívadlo s objektmi služieb  
(vzor)



II 19a  
Núdzový východ



II 19b  
Núdzový východ



II 20a  
Úniková cesta  
(vzor)



II 20b  
Úniková cesta  
(vzor)



II 20c  
Úniková cesta  
(vzor)



II 21a  
Úhrada  
mýta



II 21b  
Koniec úhrady  
mýta



II 22a  
Úhrada  
diaľničnou známkou



II 22b  
Koniec úhrady  
diaľničnou známkou

## 6. DODATKOVÉ TABUĽKY (vzory)



E 1  
Počet



E 2  
Vzdialenosť



E 3  
Vzdialenosť



E 4  
Dĺžka úseku  
alebo platnosti



E 5a  
Úsek platnosti



E 5b  
Úsek platnosti



E 6  
Celková hmotnosť



E 6a  
Celková hmotnosť



E 6b  
Celková hmotnosť



E 7  
Smerová šípka



E 8a  
Začiatok úseku platnosti



E 8b  
Priebeh úseku platnosti



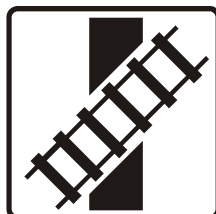
E 8c  
Koniec úseku platnosti



E 9  
Nepriaznivé poveternostné  
podmienky



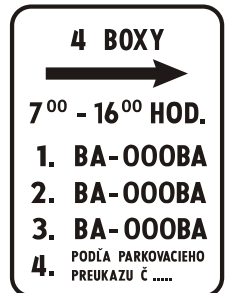
E 10  
Druh vozidla



E 11  
Tvar kríženia cesty  
so železničnou dráhou



E 12  
Dodatková tabuľka  
s textom



E 13  
Dodatková tabuľka  
pre vyhradené parkovanie



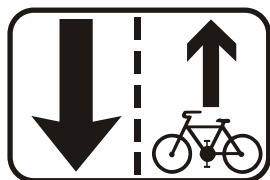
E 14  
Kategória tunela




E 15  
Dodatková tabuľka na označenie  
vyhradeného parkovacieho miesta  
pre osobu so zdravotným  
postihnutím



**E 16a**  
Povolený smer jazdy  
cyklistov



**E 16b**  
Jazda cyklistov  
v protismere povolená



**E 16c**  
Jazda cyklistov  
v oboch smeroch povolená



**E 16d**  
Priečna jazda cyklistov