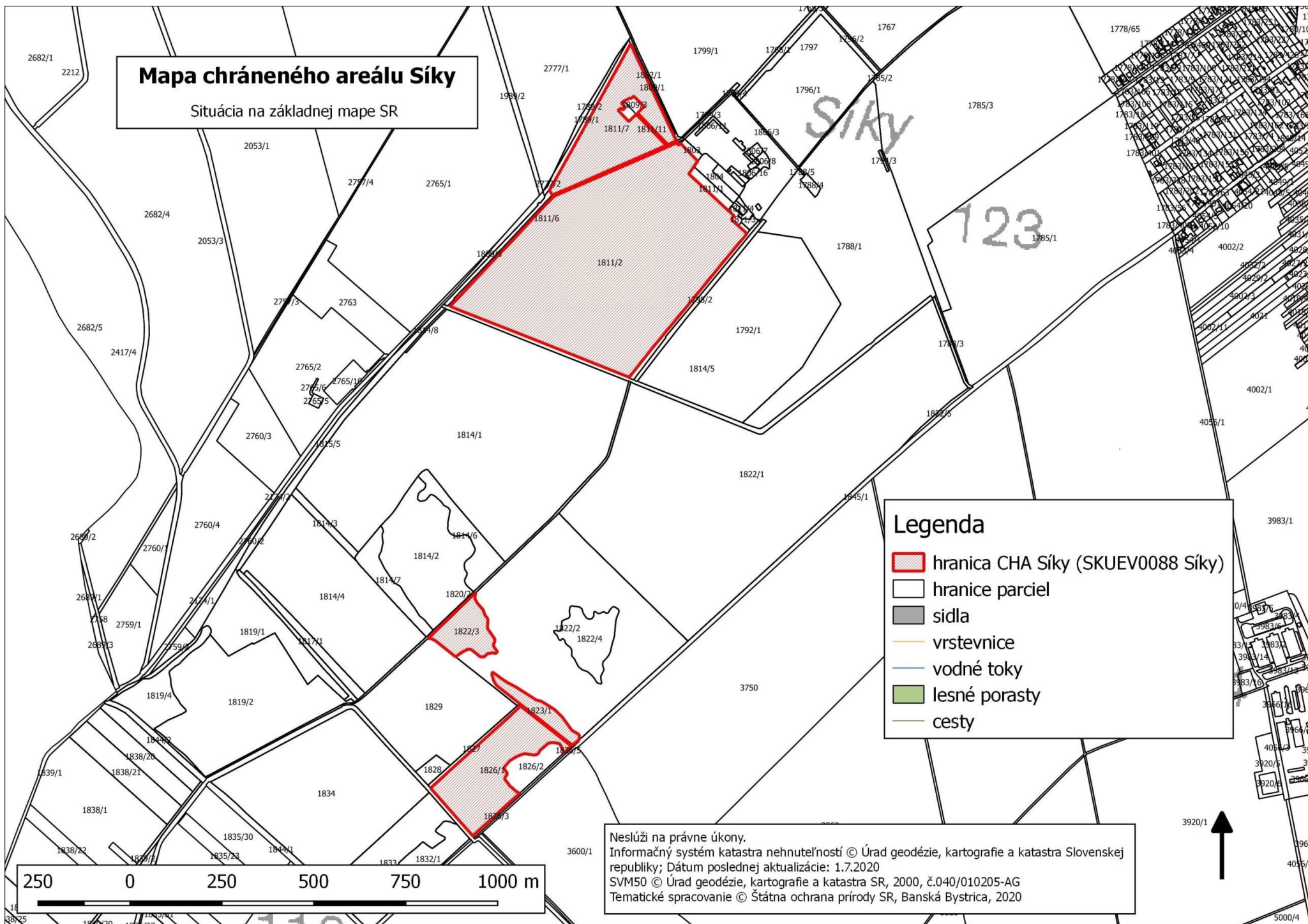









Mapa hranice chráneného areálu Síky (SKUEV0088 Síky)

Mapa chráneného areálu Síky

Situácia na základnej mape SR



Legenda

-  hranica CHA Síky (SKUEV0088 Síky)
-  hranice parcel
-  sidla
-  vrstevnice
-  vodné toky
-  lesné porasty
-  cesty

Neslúži na právne úkony.
Informačný systém katastra nehnuteľností © Úrad geodézie, kartografie a katastra Slovenskej republiky; Dátum poslednej aktualizácie: 1.7.2020
SVM50 © Úrad geodézie, kartografie a katastra SR, 2000, č.040/010205-AG
Tematické spracovanie © Štátna ochrana prírody SR, Banská Bystrica, 2020