

## 1. Prírodná rezervácia Pralesy Slovenska-Balov grúň

### Zoznam parciel

Okres Zvolen

Katastrálne územie Hronská Breznica:

479 – časť, 480 – časť, 481 – časť, 483 – časť, 484 – časť, 485 – časť, 486 – časť, 487 – časť, 554 – časť, 555/1 – časť, 555/2 – časť (podľa registra „C“ katastra nehnuteľností so stavom k 30. novembru 2020).

Okres Banská Štiavnica

Katastrálne územie Močiar:

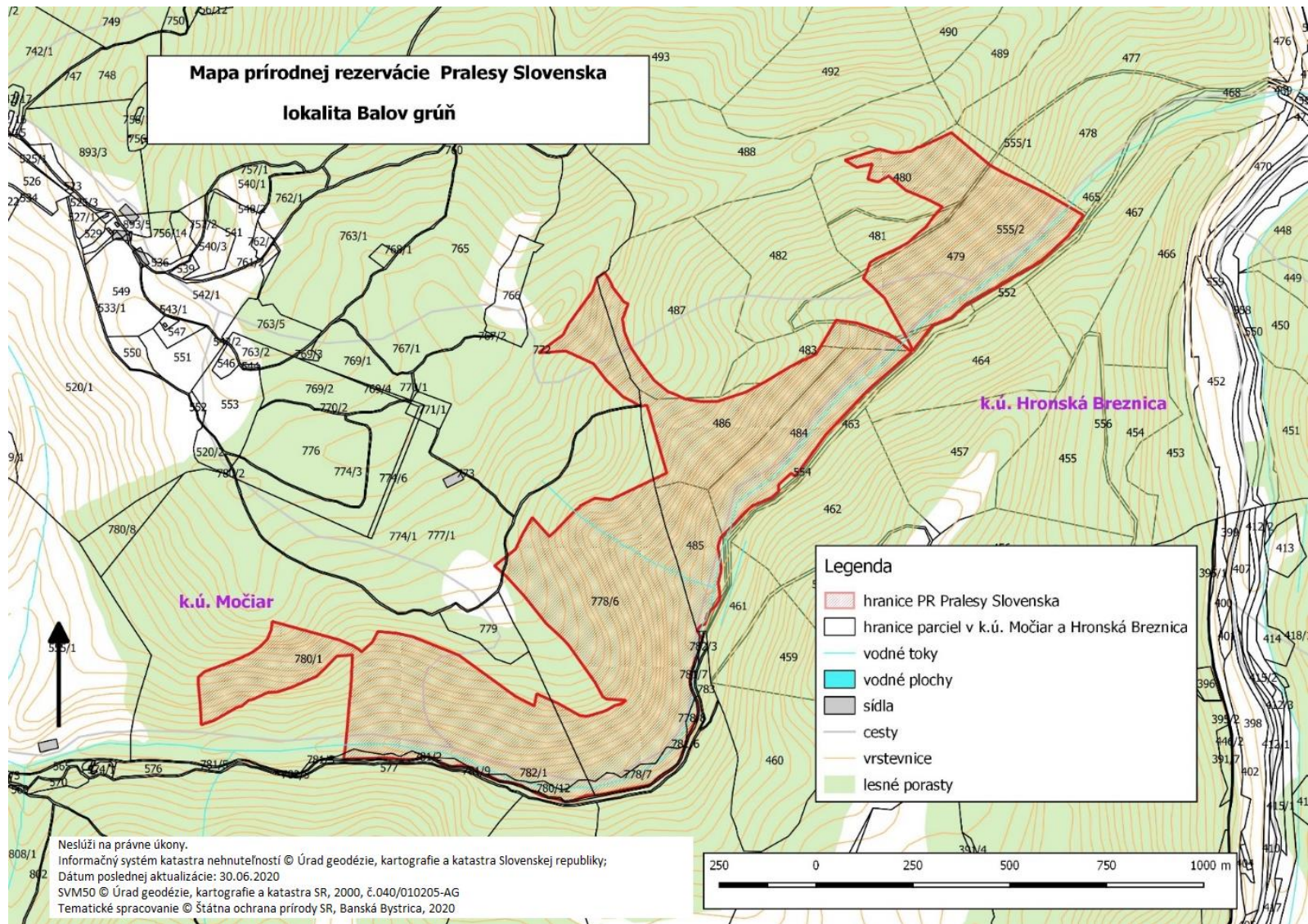
772 – časť, 774/1 – časť, 777/1 – časť, 778/6 – časť, 778/7 – časť, 778/8 – časť, 778/9 – časť, 780/1 – časť, 780/10 – časť, 780/11 – časť, 780/12 – časť, 781/1 – časť, 781/2 – časť, 781/6 – časť, 781/7 – časť, 781/8 – časť, 781/9 – časť, 782/1 – časť (podľa registra „C“ katastra nehnuteľností so stavom k 30. novembru 2020).

**Výmera:** 90,7951 ha

### Predmet ochrany

Biotopy európskeho významu: Ls 4 Lipovo-javorové sutinové lesy (\* 9180), Ls 5.1 Bukové a jedľovo-bukové kvetnaté lesy (9130), Ls 3.1 Teplomilné submediteránne dubové lesy (\* 91H0), Tr 2 Subpanónske travinno-bylinné porasty (\* 6240).

Biotop národného významu: Ls 2.1 Dubovo-hrabové lesy karpatské.



Technickým podkladom na zápis priebehu hranice prírodnej rezervácie do katastra nehnuteľností je zjednodušený operát geometrického plánu.

## **2. Prírodná rezervácia Pralesy Slovenska-Bartkovo**

### **Zoznam parciel**

Okres Detva

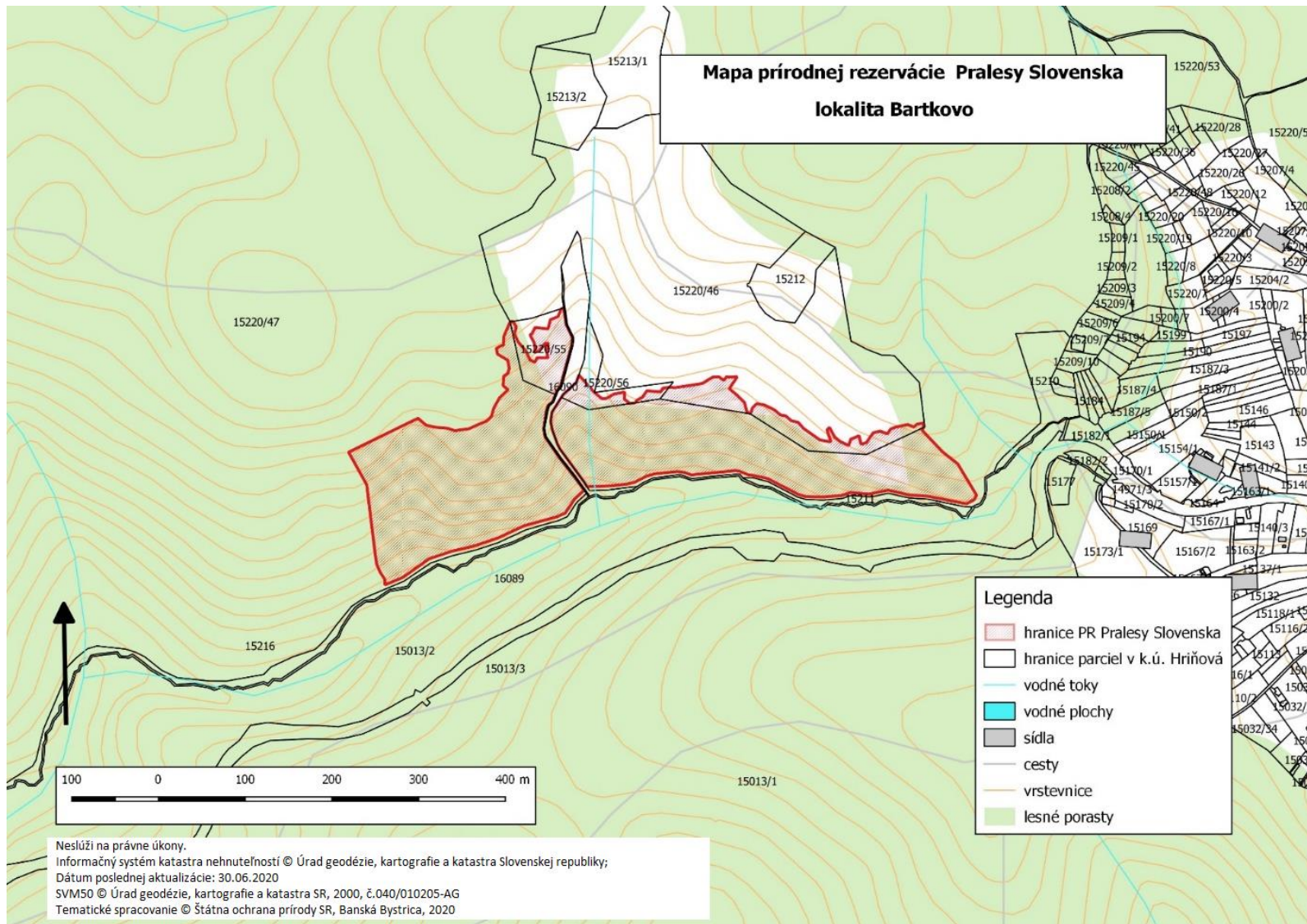
Katastrálne územie Hriňová:

15220/46 – časť, 15220/47 – časť, 15220/55 – časť, 15220/56 – časť (podľa registra „C“ katastra nehnuteľností so stavom k 30. novembru 2020).

**Výmera:** 15,1081 ha

### **Predmet ochrany**

Biotop európskeho významu: Ls 5.1 Bukové a jedľovo-bukové kvetnaté lesy (9130).



Technickým podkladom na zápis priebehu hranice prírodnej rezervácie do katastra nehnuteľností je zjednodušený operát geometrického plánu.

### **3. Prírodná rezervácia Pralesy Slovenska-Beňatinský les**

#### **Zoznam parciel**

Okres Sobrance

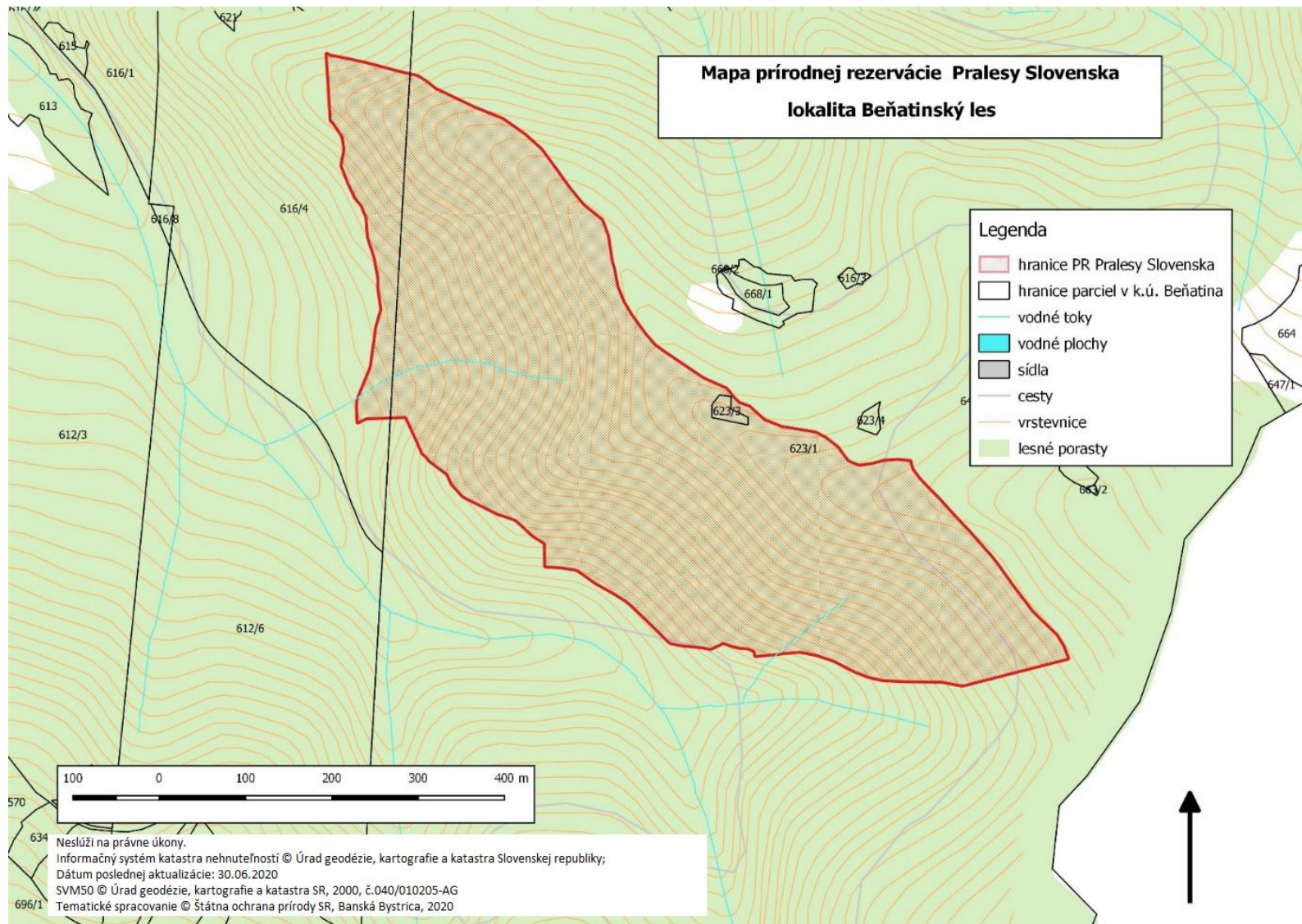
Katastrálne územie Beňatina:

616/4 – časť, 623/1 – časť, 623/3 (podľa registra „C“ katastra nehnuteľností so stavom k 30. novembru 2020).

**Výmera:** 62,3688 ha

#### **Predmet ochrany**

Biotopy európskeho významu: Ls 5.1 Bukové a jedľovo-bukové kvetnaté lesy (9130), Ls 4 Lipovo-javorové sutinové lesy (\* 9180).



Technickým podkladom na zápis priebehu hranice prírodnej rezervácie do katastra nehnuteľností je zjednodušený operát geometrického plánu.

#### **4. Prírodná rezervácia Pralesy Slovenska-Berdo**

##### **Zoznam parciel**

Okres Sobrance

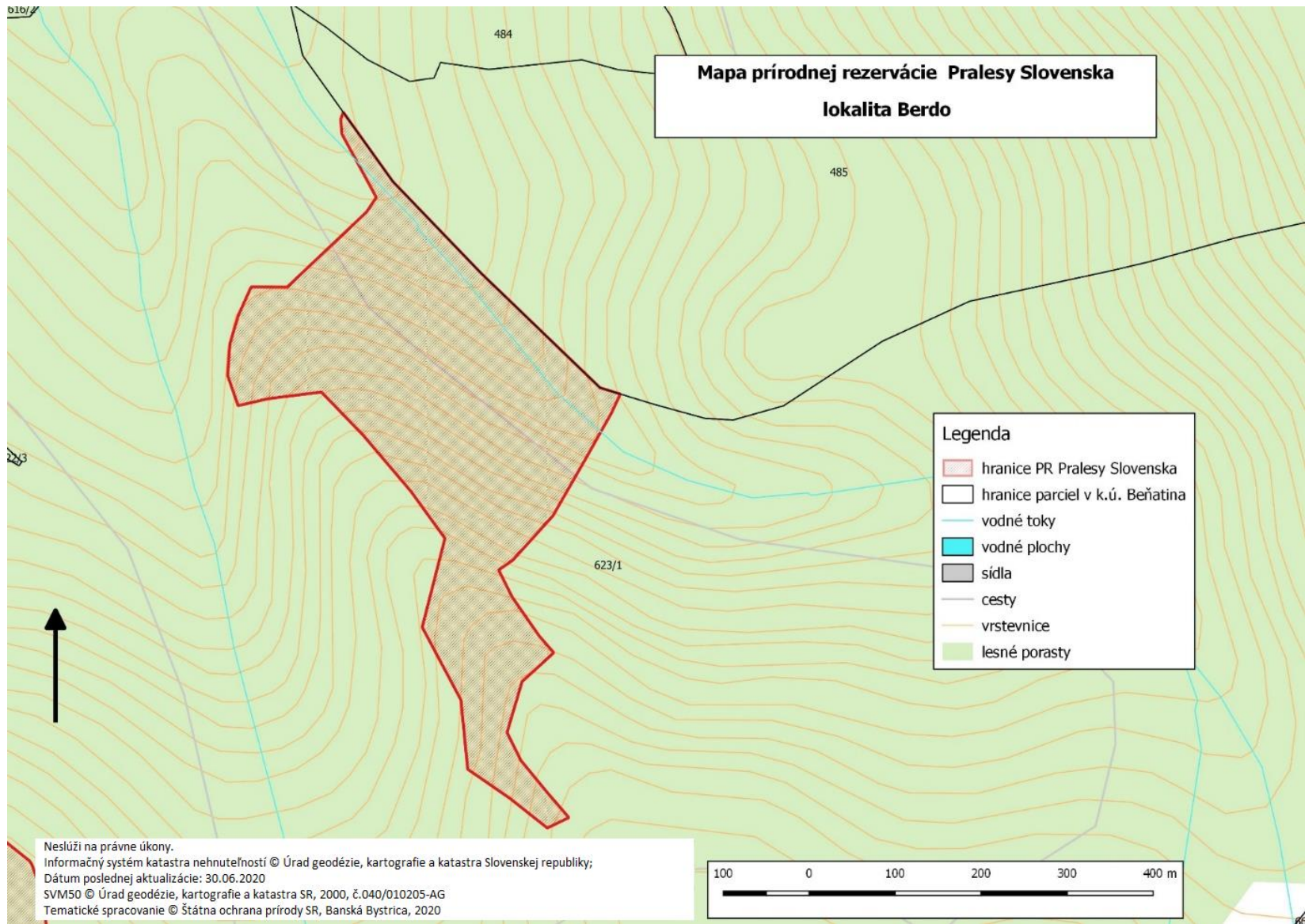
Katastrálne územie Beňatina:

623/1 – časť (podľa registra „C“ katastra nehnuteľností so stavom k 30. novembru 2020).

**Výmera:** 9,9905 ha

##### **Predmet ochrany**

Biotop európskeho významu: Ls 5.1 Bukové a jedľovo-bukové kvetnaté lesy (9130).



Technickým podkladom na zápis priebehu hranice prírodnej rezervácie do katastra nehnuteľností je zjednodušený operát geometrického plánu.

## **5. Prírodná rezervácia Pralesy Slovenska-Brdo**

### **Zoznam parciel**

Okres Zvolen

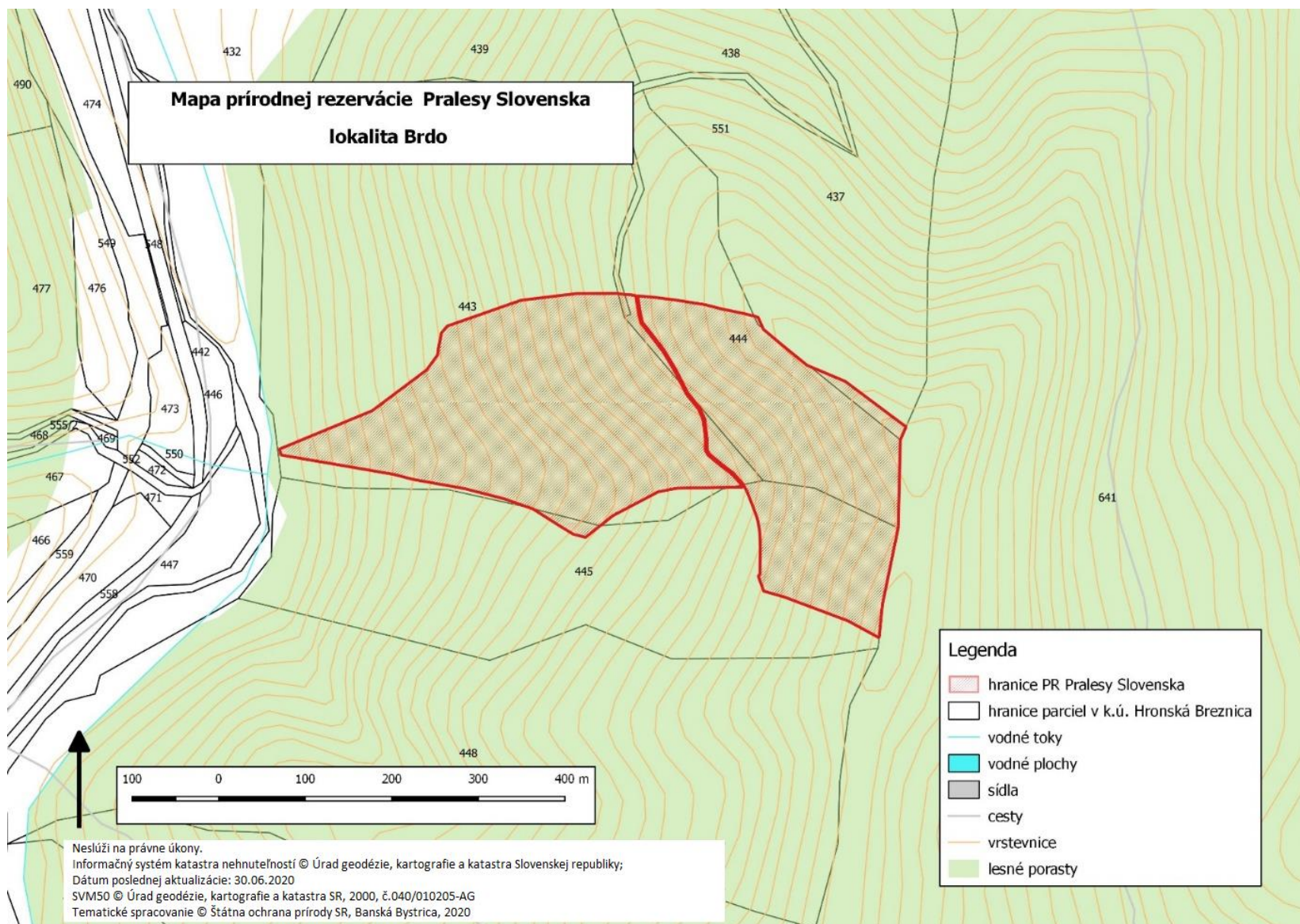
Katastrálne územie Hronská Breznica:

437 – časť, 443 – časť, 444 – časť, 445 – časť, 551 – časť (podľa registra „C“ katastra nehnuteľností so stavom k 30. novembru 2020).

**Výmera:** 15,1947 ha

### **Predmet ochrany**

Biotopy európskeho významu: Ls 4 Lipovo-javorové sutinové lesy (\* 9180), Ls 3.1 Teplomilné submediteránne dubové lesy (\* 91H0).



Technickým podkladom na zápis priebehu hranice prírodnej rezervácie do katastra nehnuteľností je zjednodušený operát geometrického plánu.

## **6. Prírodná rezervácia Pralesy Slovenska-Brvenné**

### **Zoznam parciel**

Okres Žiar nad Hronom

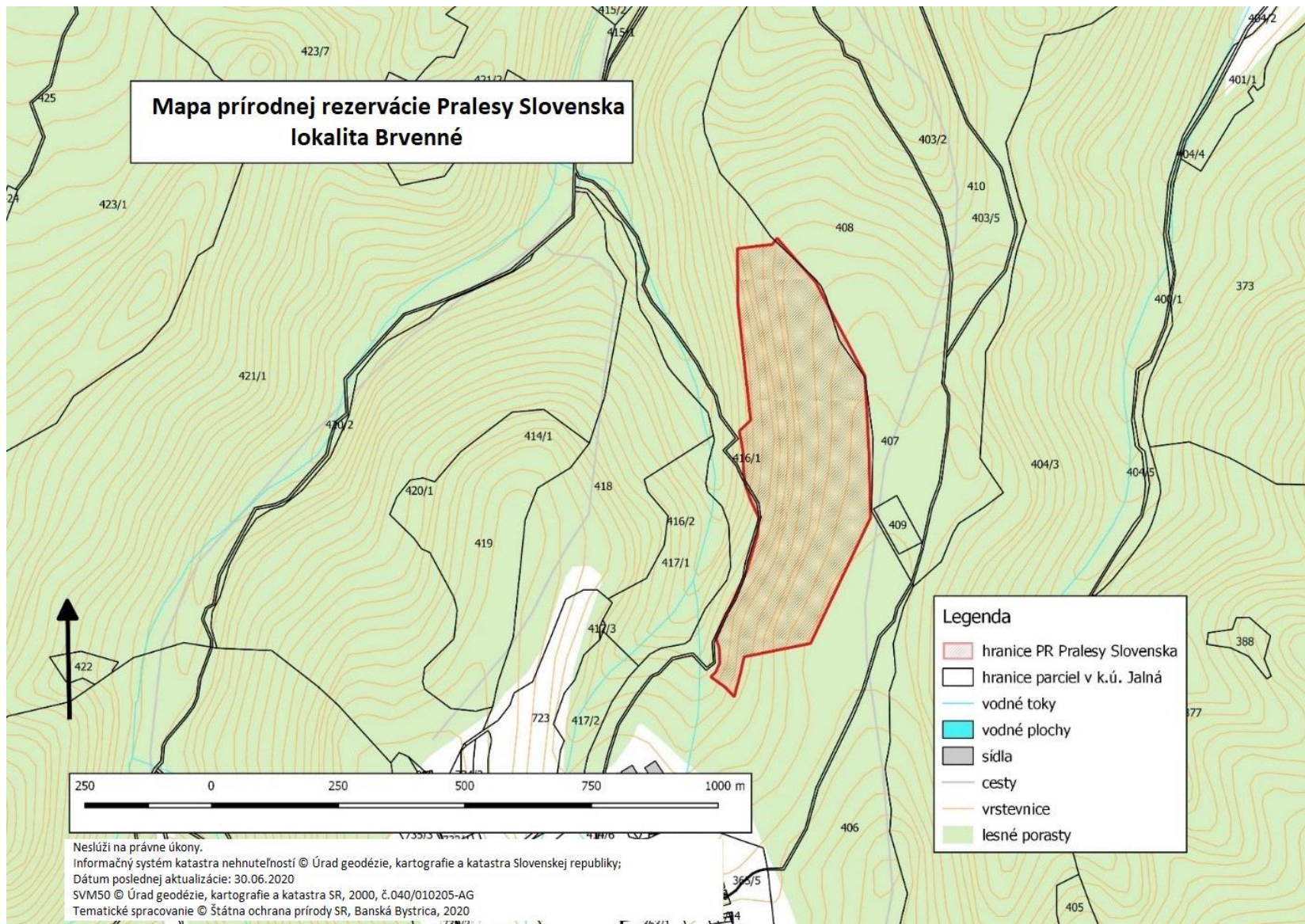
Katastrálne územie Jalná:

408 – časť, 414/1 – časť, 416/1 – časť, 416/2 – časť (podľa registra „C“ katastra nehnuteľností so stavom k 30. novembru 2020).

**Výmera:** 16,7451 ha

### **Predmet ochrany**

Biotopy európskeho významu: Ls 4 Lipovo-javorové sutinové lesy (\* 9180), Ls 3.1 Teplomilné submediteránne dubové lesy (\* 91H0).



Technickým podkladom na zápis priebehu hranice prírodnej rezervácie do katastra nehnuteľností je zjednodušený operát geometrického plánu.

## **7. Prírodná rezervácia Pralesy Slovenska-Bukovina**

### **Zoznam parciel**

Okres Banská Bystrica

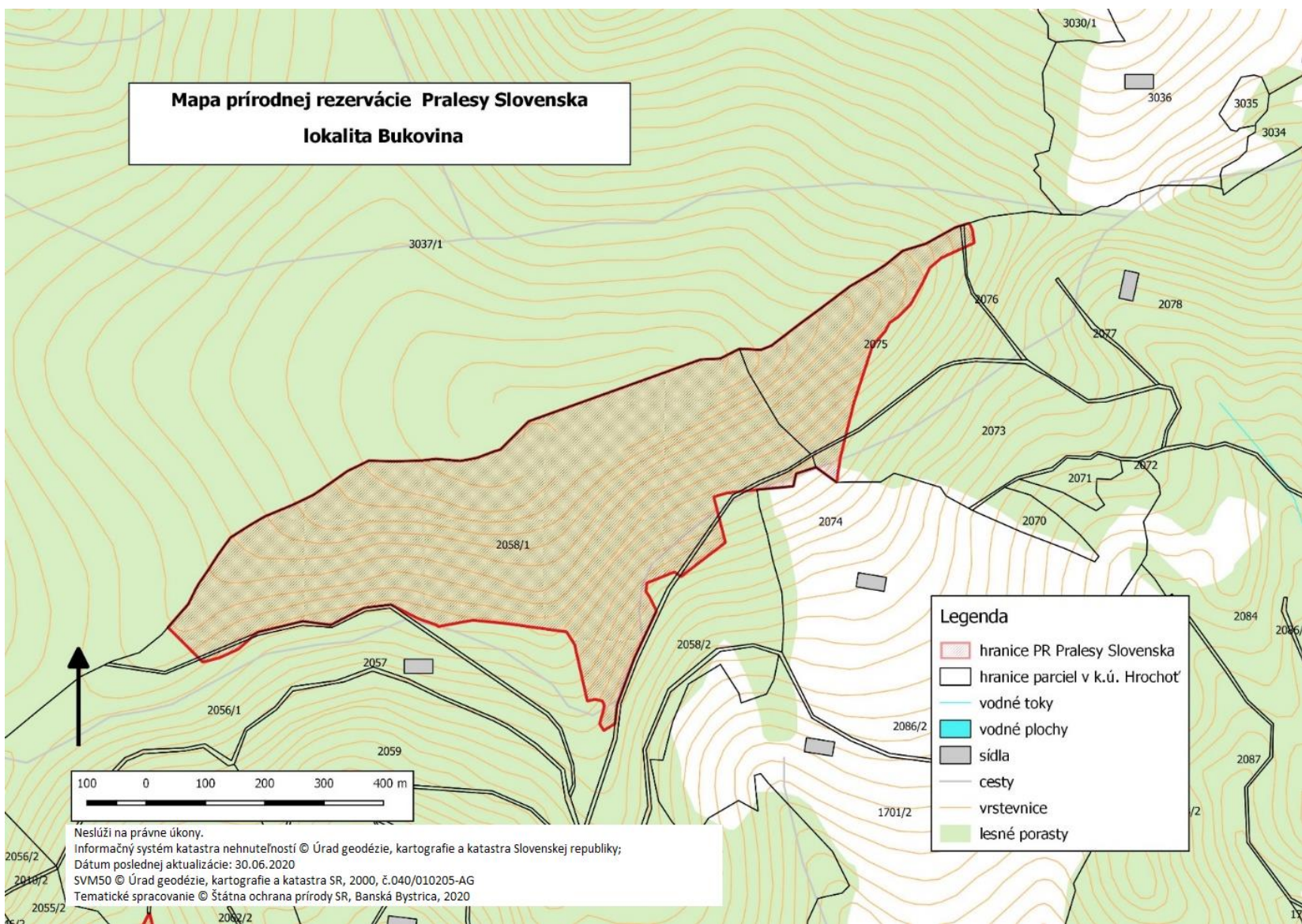
Katastrálne územie Hrochoť:

2057 – časť, 2073 – časť, 2074 – časť, 2075 – časť, 2076 – časť, 2078 – časť, 2056/1 – časť, 2058/1 – časť, 2058/2 – časť (podľa registra „C“ katastra nehnuteľností so stavom k 30. novembru 2020).

**Výmera:** 37,1127 ha

### **Predmet ochrany**

Biotopy európskeho významu: Ls 5.1 Bukové a jedľovo-bukové kvetnaté lesy (9130), Ls 4 Lipovo-javorové sutinové lesy (\* 9180).



Technickým podkladom na zápis priebehu hranice prírodnej rezervácie do katastra nehnuteľností je zjednodušený operát geometrického plánu.

## **8. Prírodná rezervácia Pralesy Slovenska-Busov**

### **Zoznam parciel**

Okres Bardejov

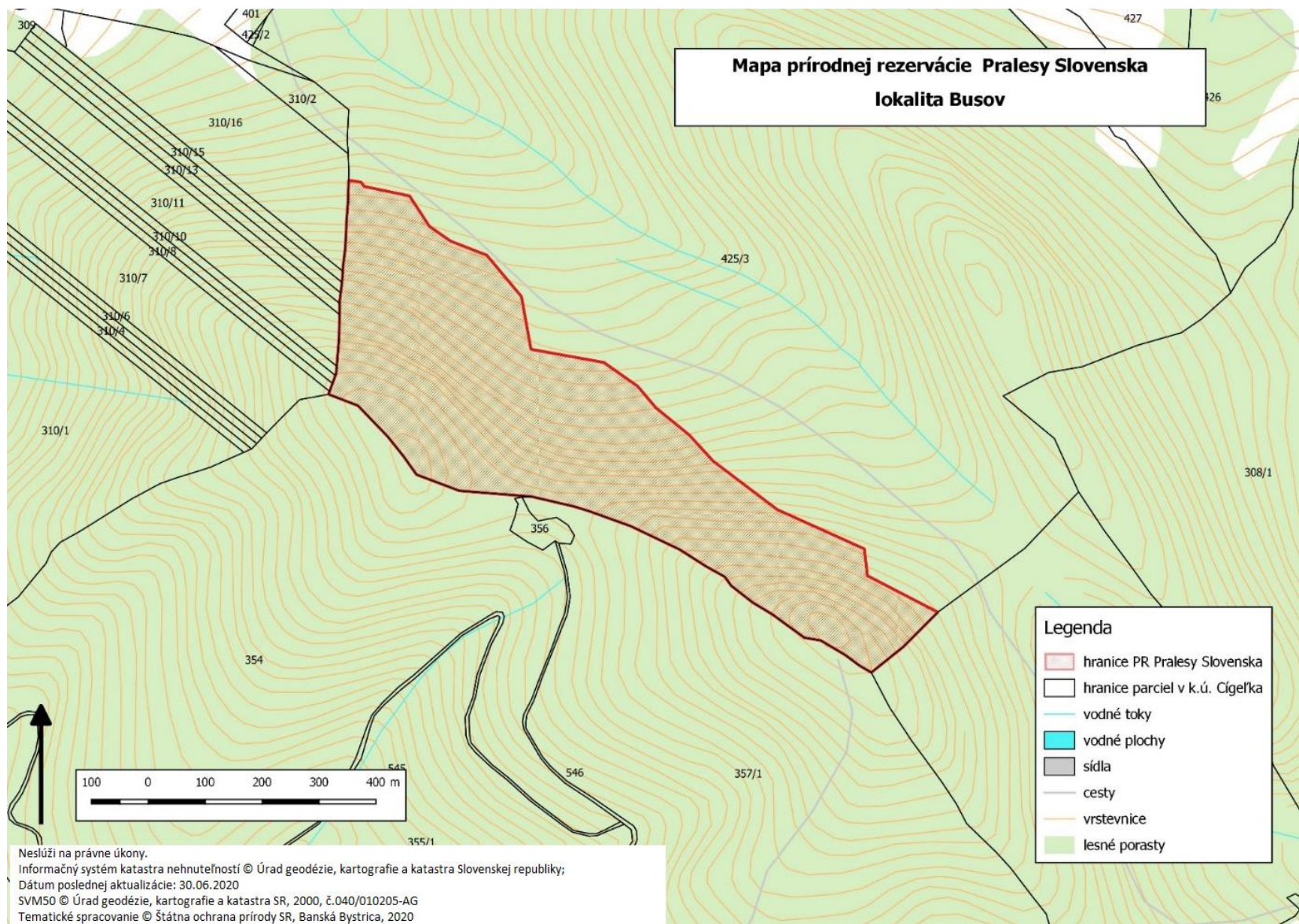
Katastrálne územie Cigeľka:

425/3 – časť (podľa registra „C“ katastra nehnuteľností so stavom k 30. novembru 2020).

**Výmera:** 28,0754 ha

### **Predmet ochrany**

Biotopy európskeho významu: Ls 5.1 Bukové a jedľovo-bukové kvetnaté lesy (9130), Ls 4 Lipovo-javorové sutinové lesy (\* 9180), Ls 5.2 Kyslomilné bukové lesy (9110).



Technickým podkladom na zápis priebehu hranice prírodnej rezervácie do katastra nehnuteľností je zjednodušený operát geometrického plánu.

## 9. Prírodná rezervácia Pralesy Slovenska-Bútľavka

### Zoznam parciel

Okres Banská Bystrica

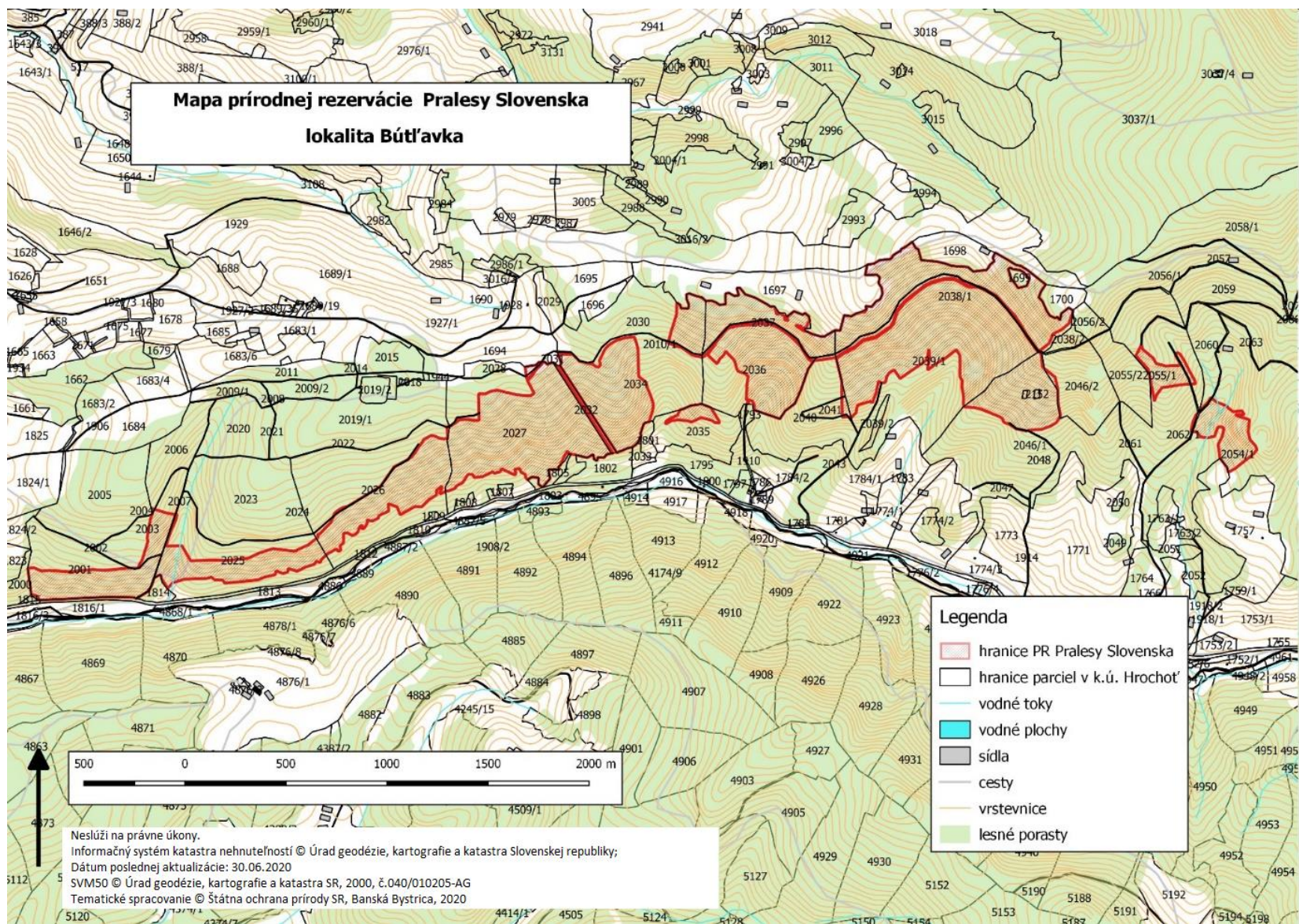
Katastrálne územie Hrochot':

2001 – časť, 2002 – časť, 2003 – časť, 2004 – časť, 2006 – časť, 2007 – časť, 2022 – časť, 2024 – časť, 2025 – časť, 2026 – časť, 2027 – časť, 2028 – časť, 2030 – časť, 2032 – časť, 2034 – časť, 2035 – časť, 2036 – časť, 2037 – časť, 2040 – časť, 2041 – časť, 2042 – časť, 2043 – časť, 2048 – časť, 2060 – časť, 2151, 2152, 2010/1 – časť, 2010/3 – časť, 2038/1 – časť, 2038/2 – časť, 2039/1 – časť, 2046/1 – časť, 2046/2 – časť, 2054/1 – časť, 2055/1 – časť, 2055/2 – časť, 2062/1 – časť, 2062/2 – časť (podľa registra „C“ katastra nehnuteľností so stavom k 30. novembru 2020).

**Výmera:** 191,0533 ha

### Predmet ochrany

Biotopy európskeho významu: Ls 4 Lipovo-javorové sutinové lesy (\* 9180), Ls 5.1 Bukové a jedľovo-bukové kvetnaté lesy (9130).



Technickým podkladom na zápis priebehu hranice prírodnej rezervácie do katastra nehnuteľností je zjednodušený operát geometrického plánu.

## 10. Prírodná rezervácia Pralesy Slovenska-Bystrá dolina

### Zoznam parciel

Okres Brezno

Katastrálne územie Bystrá:

409, 410, 416 – časť, 417 – časť, 418 – časť, 421 – časť, 494 – časť, 396/4 – časť, 396/5, 396/6 – časť, 396/8 – časť, 408/1 – časť, 408/2 – časť, 412/1 – časť, 412/2 – časť, 412/3 – časť, 412/4 – časť, 413/1 – časť, 413/2 – časť, 414/1 – časť, 414/2, 415/1 – časť, 415/2 – časť, 420/1 – časť, 420/2 – časť, 420/3, 420/4, 420/5 – časť (podľa registra „C“ katastra nehnuteľností so stavom k 30. novembru 2020).

Okres Brezno

Katastrálne územie Dolná Lehota:

1214 – časť, 1215 – časť, 1216, 1217 – časť, 1218 – časť, 1224 – časť, 1226 – časť, 1227 – časť, 1228 – časť, 1229 – časť (podľa registra „C“ katastra nehnuteľností so stavom k 30. novembru 2020).

Okres Brezno

Katastrálne územie Horná Lehota:

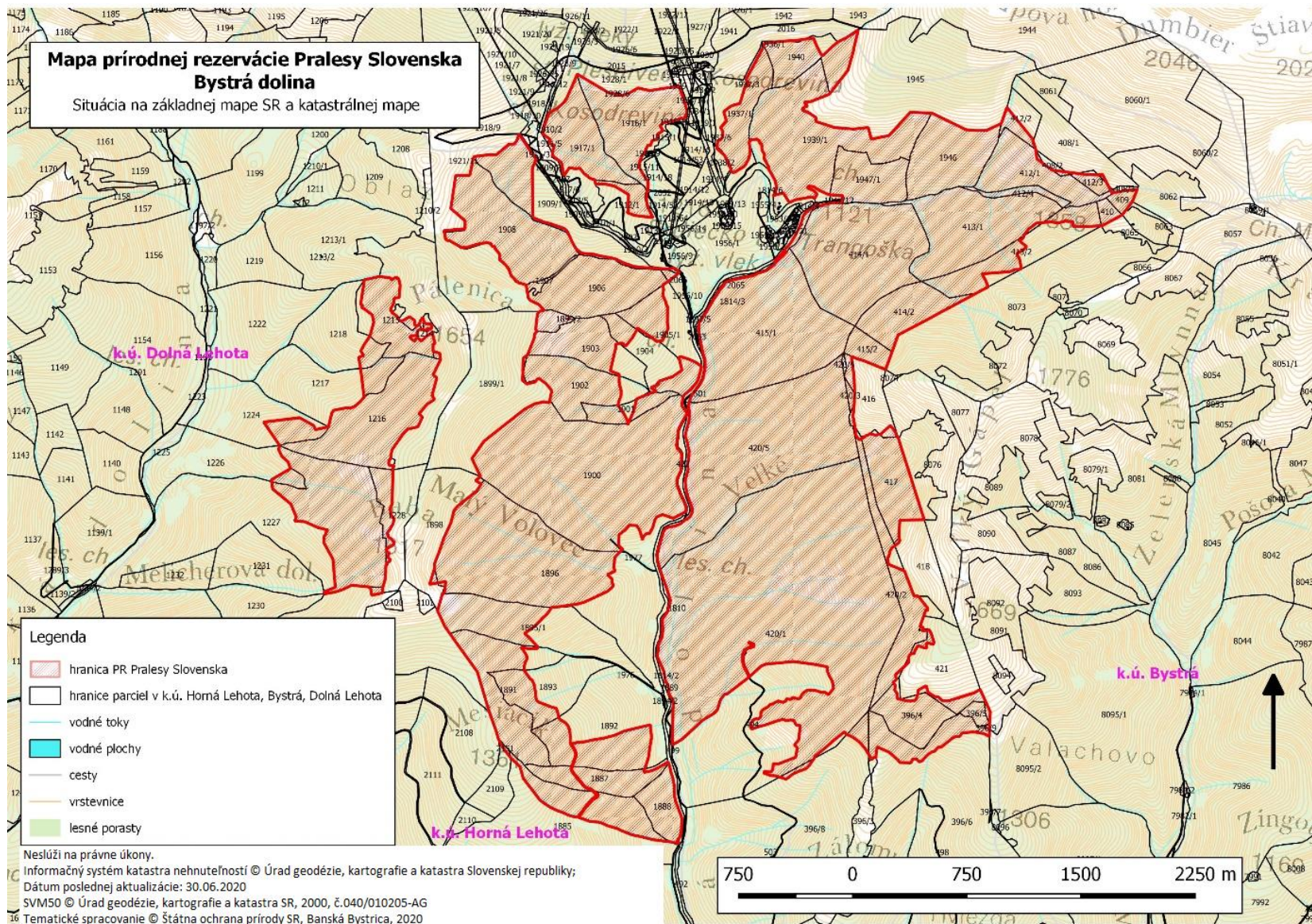
1885 – časť, 1887 – časť, 1888 – časť, 1891 – časť, 1892 – časť, 1893 – časť, 1896 – časť, 1898 – časť, 1900 – časť, 1901 – časť, 1902 – časť, 1903 – časť, 1904 – časť, 1906, 1907, 1908 – časť, 1940 – časť, 1945 – časť, 1946, 1977 – časť, 2066 – časť, 2109 – časť, 2151 – časť, 1895/1 – časť, 1899/1 – časť, 1905/1 – časť, 1905/4 – časť, 1905/5 – časť, 1909/1 – časť, 1909/20 – časť, 1909/21 – časť, 1912/1 – časť, 1916/1 – časť, 1917/1 – časť, 1921/11 – časť, 1936/1 – časť, 1937/1 – časť, 1937/6 – časť, 1939/1 – časť, 1939/4 – časť, 1947/1 – časť, 1956/9 – časť (podľa registra „C“ katastra nehnuteľností so stavom k 30. novembru 2020).

**Výmera:** 1182,8509 ha

### Predmet ochrany

Biotopy európskeho významu: Ls 9.1 Smrekové lesy čučoriedkové (9410), Ls 9.2 Smrekové lesy vysokobylinné (9410), Ls 5.1 Bukové a jedľovo-bukové kvetnaté lesy (9130), Ls 4 Lipovo-javorové sutinové lesy (\* 9180), Ls 5.3 Javorovo-bukové horské lesy (9140), Ls 5.2 Kyslomilné bukové lesy (9110), Kr 10 Kosodrevina (\* 4070), Br 6 Brehové porasty deväťsilov (6430), Al 9 Vresoviská a spoločenstvá kríčkov v subalpínskom a alpínskom stupni (4060), Al 5 Vysokobylinné spoločenstvá alpínskeho stupňa (6430), Sk 2 Silikátové skalné steny a svahy so štrbinovou vegetáciou (8220).

Biotopy národného významu: Ls 8 Jedľové a jedľovo-smrekové lesy, Al 6 Vysokosteblové spoločenstvá horských nív na silikátovom podklade.



Technickým podkladom na zápis priebehu hranice prírodnej rezervácie do katastra nehnuteľností je zjednodušený operát geometrického plánu.

## **11. Prírodná rezervácia Pralesy Slovenska-Bystrý potok**

### **Zoznam parciel**

Okres Detva

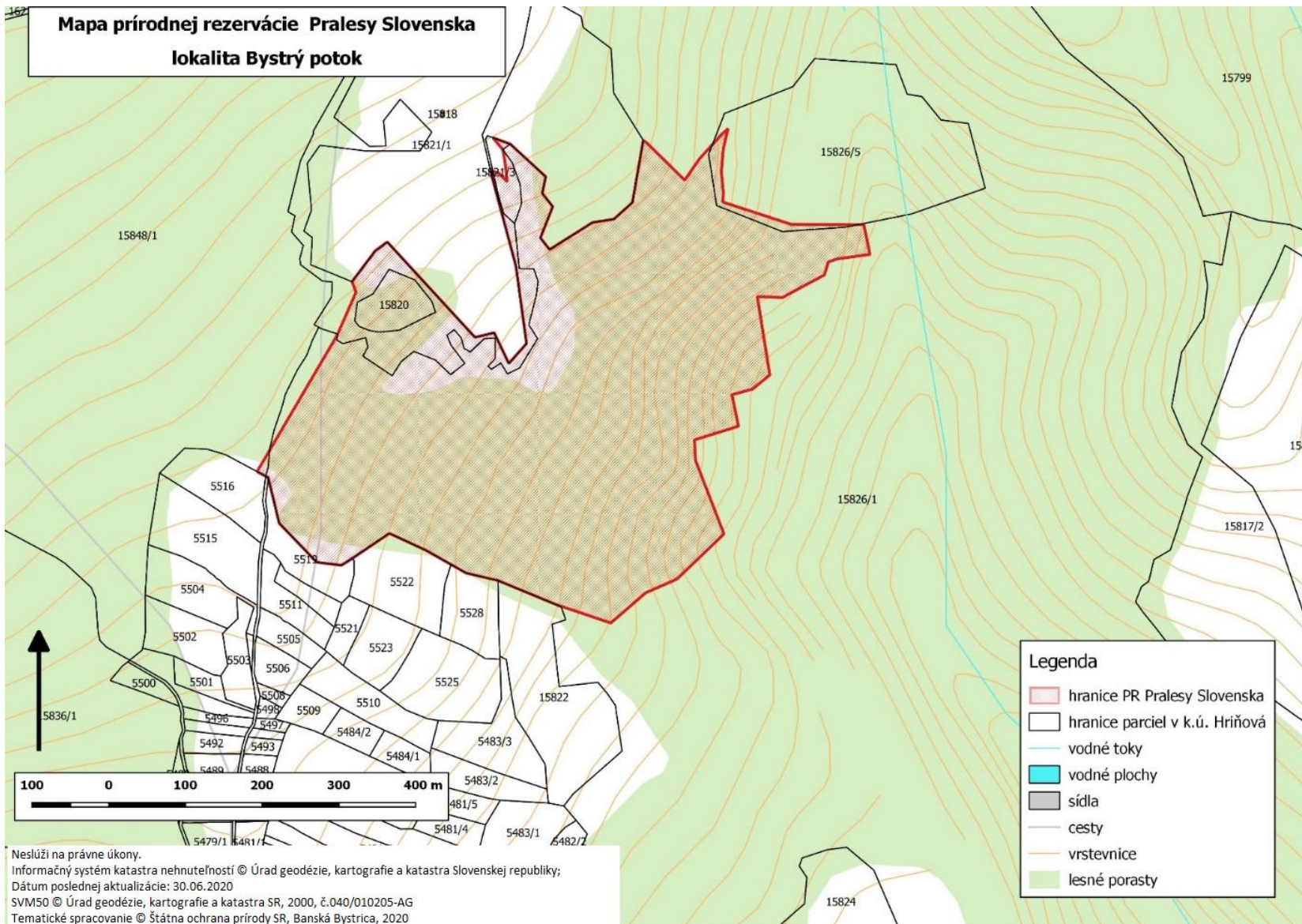
Katastrálne územie Hriňová:

15819 – časť, 15820, 15821/3 – časť, 15826/1 – časť, 15826/5 – časť, 15848/1 – časť (podľa registra „C“ katastra nehnuteľností so stavom k 30. novembru 2020).

**Výmera:** 21,8948 ha

### **Predmet ochrany**

Biotopy európskeho významu: Ls 5.1 Bukové a jedľovo-bukové kvetnaté lesy (9130), Ls 4 Lipovo-javorové sutinové lesy (\* 9180).



Technickým podkladom na zápis priebehu hranice prírodnej rezervácie do katastra nehnuteľností je zjednodušený operát geometrického plánu.

## 12. Prírodná rezervácia Pralesy Slovenska-Čierna hora

### Zoznam parciel

Okres Vranov nad Topľou

Katastrálne územie Hermanovce nad Topľou:

495/2 – časť, 496 – časť, 497 – časť (podľa registra „C“ katastra nehnuteľností so stavom k 30. novembru 2020).

Okres Vranov nad Topľou

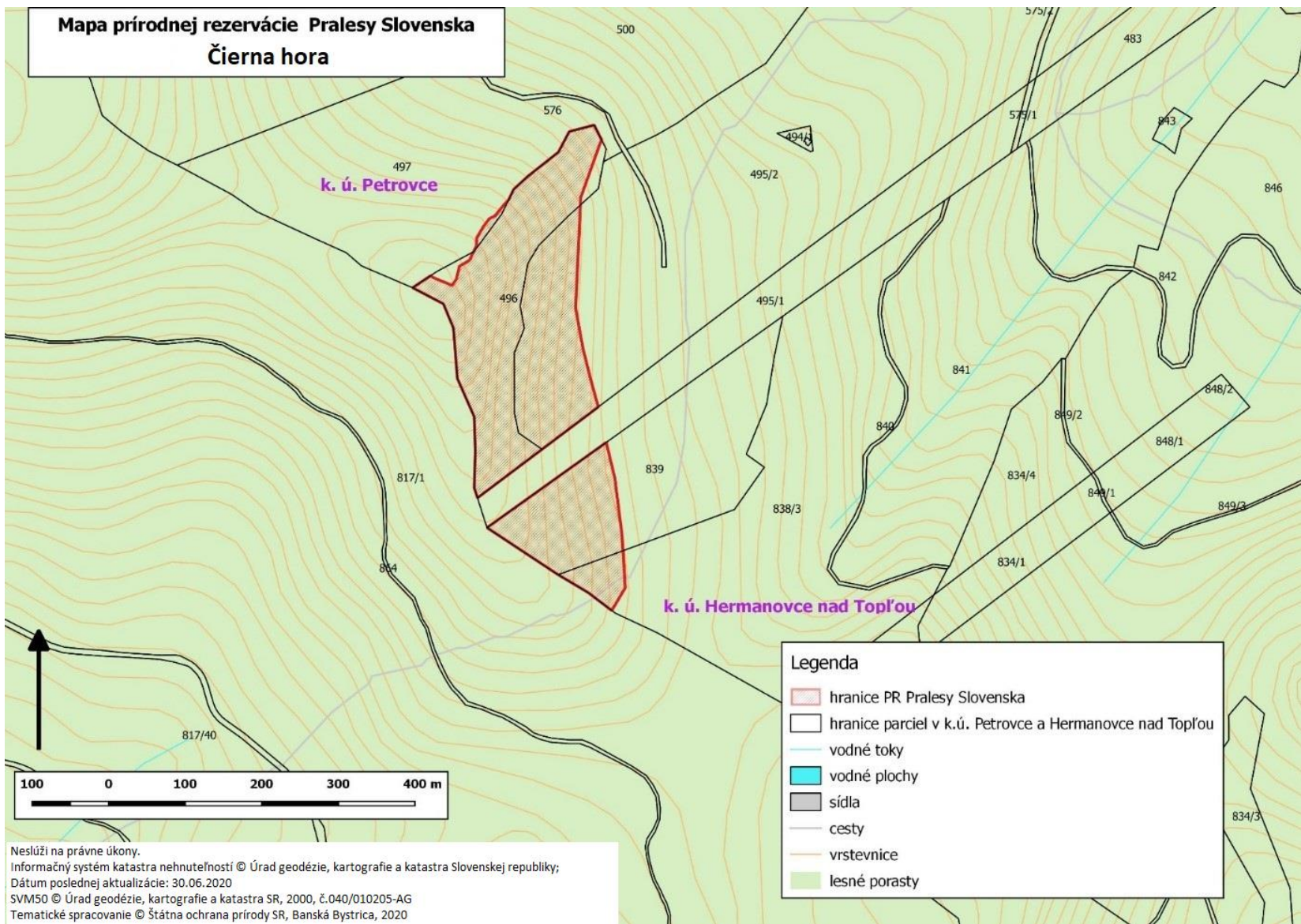
Katastrálne územie Petrovce:

838/3 – časť, 839 – časť (podľa registra „C“ katastra nehnuteľností so stavom k 30. novembru 2020).

**Výmera:** 9,0579 ha

### Predmet ochrany

Biotop európskeho významu: Ls 5.3 Javorovo-bukové horské lesy (9140).



Technickým podkladom na zápis priebehu hranice prírodnej rezervácie do katastra nehnuteľností je zjednodušený operát geometrického plánu.

### **13. Prírodná rezervácia Pralesy Slovenska-Čierny kameň**

#### **Zoznam parciel**

Okres Ružomberok

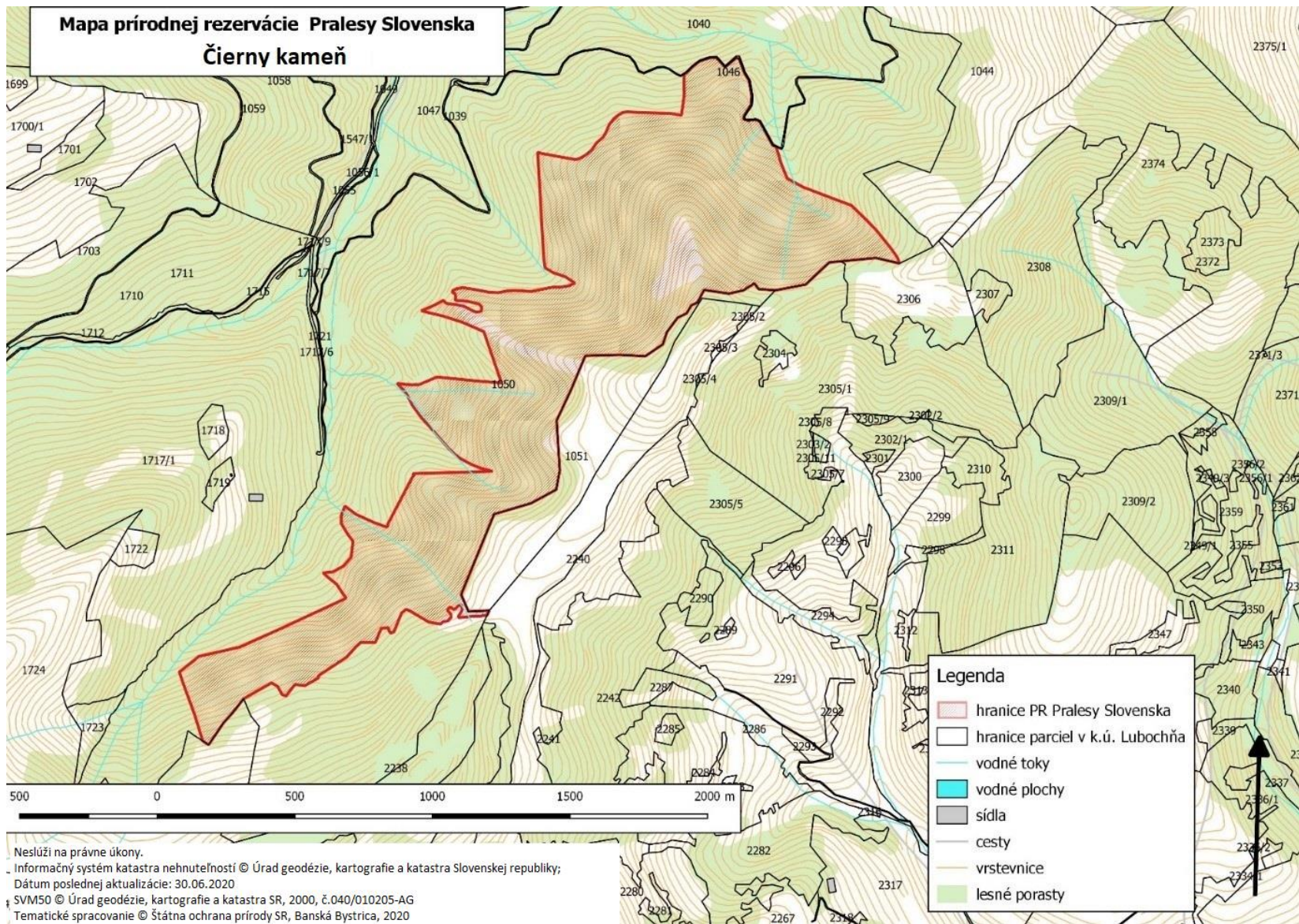
Katastrálne územie Ľubochňa:

1050 – časť, 1051 – časť (podľa registra „C“ katastra nehnuteľností so stavom k 30. novembru 2020).

**Výmera:** 140,9454 ha

#### **Predmet ochrany**

Biotopy európskeho významu: Ls 5.1 Bukové a jedľovo-bukové kvetnaté lesy (9130), Ls 5.3 Javorovo-bukové horské lesy (9140), Ls 9.2 Smrekové lesy vysokobylinné (9410).



Technickým podkladom na zápis priebehu hranice prírodnej rezervácie do katastra nehnuteľností je zjednodušený operát geometrického plánu.

## **14. Prírodná rezervácia Pralesy Slovenska-Demian**

### **Zoznam parciel**

Okres Zvolen

Katastrálne územie Hronská Breznica:

529 – časť, 530 – časť (podľa registra „C“ katastra nehnuteľností so stavom k 30. novembru 2020).

Okres Žiar nad Hronom

Katastrálne územie Jalná:

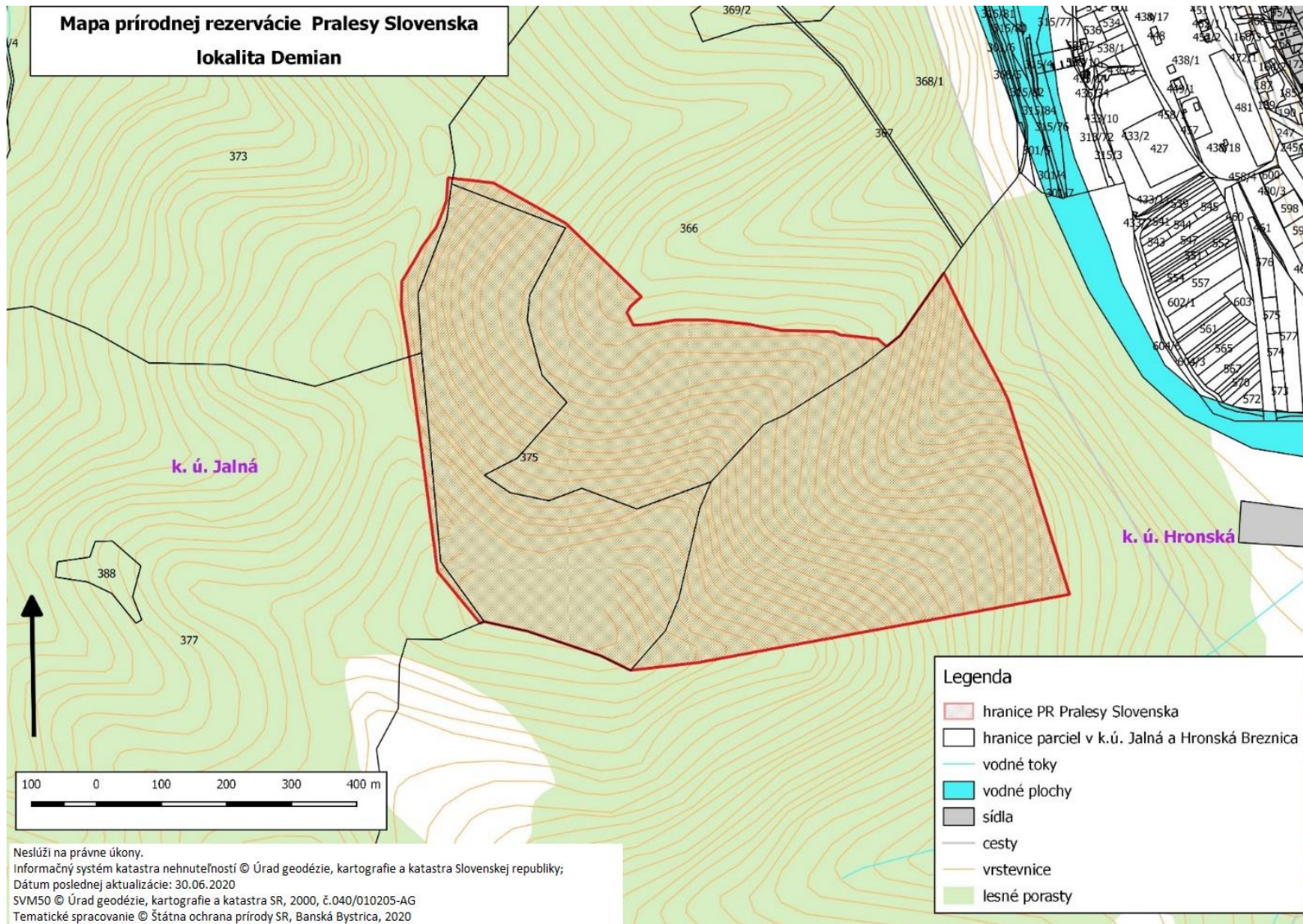
366 – časť, 373 – časť, 375 – časť, 377 – časť (podľa registra „C“ katastra nehnuteľností so stavom k 30. novembru 2020).

**Výmera:** 46,0254 ha

### **Predmet ochrany**

Biotopy európskeho významu: Ls 4 Lipovo-javorové sutinové lesy (\* 9180), Ls 5.1 Bukové a jedľovo-bukové kvetnaté lesy (9130).

Biotop národného významu: Ls 2.1 Dubovo-hrabové lesy karpatské.



Technickým podkladom na zápis priebehu hranice prírodnej rezervácie do katastra nehnuteľností je zjednodušený operát geometrického plánu.

## **15. Prírodná rezervácia Pralesy Slovenska-Diel**

### **Zoznam parciel**

Okres Sobrance

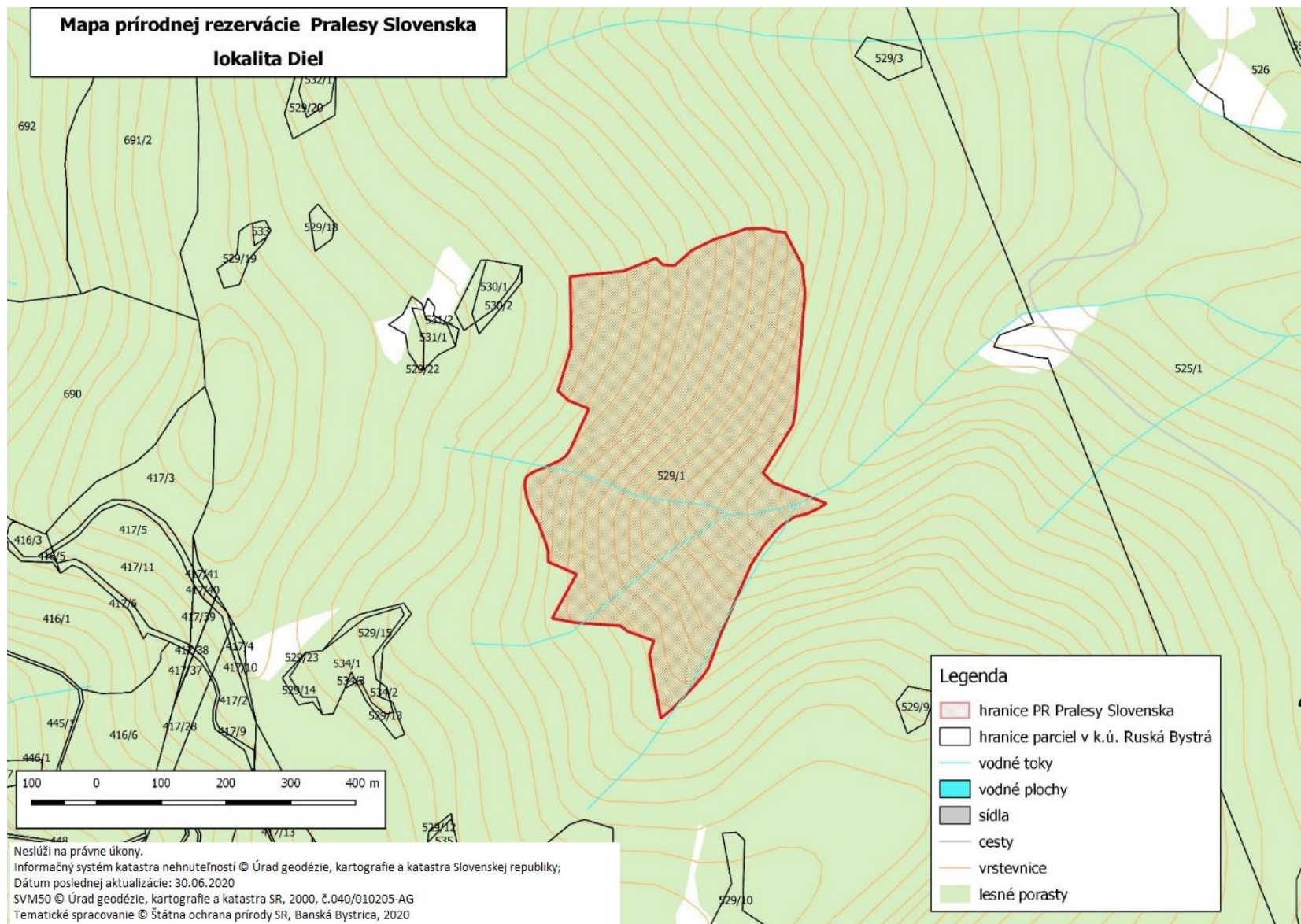
Katastrálne územie Ruská Bystrá:

529/1 – časť (podľa registra „C“ katastra nehnuteľností so stavom k 30. novembru 2020).

**Výmera:** 18,6034 ha

### **Predmet ochrany**

Biotopy európskeho významu: Ls 5.1 Bukové a jedľovo-bukové kvetnaté lesy (9130), Ls 4 Lipovo-javorové sutinové lesy (\* 9180)



Technickým podkladom na zápis priebehu hranice prírodnej rezervácie do katastra nehnuteľností je zjednodušený operát geometrického plánu.

## **16. Prírodná rezervácia Pralesy Slovenska-Dolný chlm**

### **Zoznam parciel**

Okres Žiar nad Hronom

Katastrálne územie Ihráč:

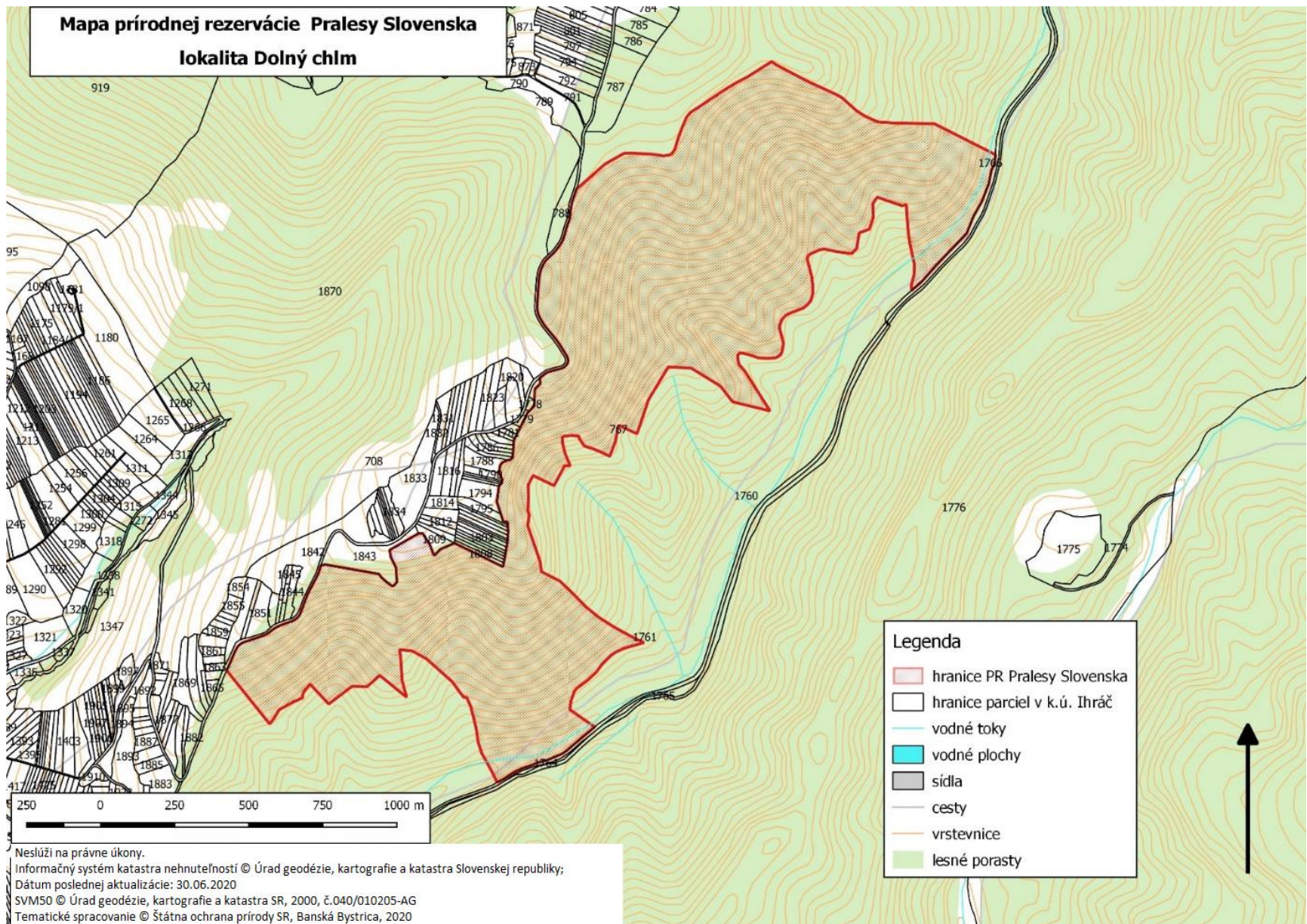
767 – časť (podľa registra „C“ katastra nehnuteľností so stavom k 30. novembru 2020).

**Výmera:** 81,5851 ha

### **Predmet ochrany**

Biotopy európskeho významu: Ls 5.1 Bukové a jedľovo-bukové kvetnaté lesy (9130), Ls 4 Lipovo-javorové sutinové lesy (\* 9180).

Biotop národného významu: Ls 2.1 Dubovo-hrabové lesy karpatské.



Technickým podkladom na zápis priebehu hranice prírodnej rezervácie do katastra nehnuteľností je zjednodušený operát geometrického plánu.

## **17. Prírodná rezervácia Pralesy Slovenska-Domková**

### **Zoznam parciel**

Okres Spišská Nová Ves

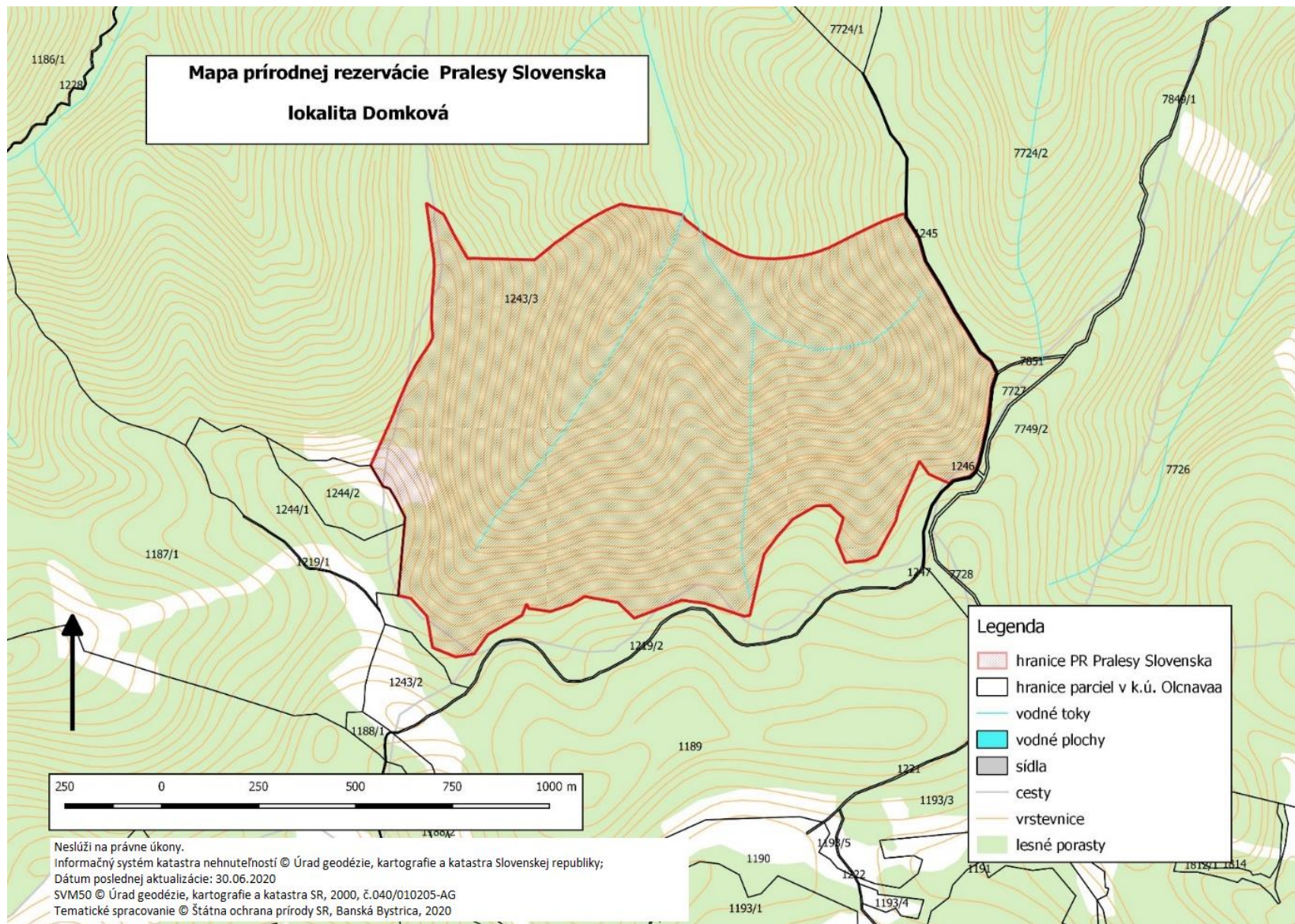
Katastrálne územie Olcnava:

1243/3 – časť (podľa registra „C“ katastra nehnuteľností so stavom k 30. novembru 2020).

**Výmera:** 101,9199 ha

### **Predmet ochrany**

Biotopy európskeho významu: Ls 4 Lipovo-javorové sutinové lesy (\* 9180), Ls 5.4 Vápnomilné bukové lesy (9150), Ls 6.2 Reliktné vápnomilné borovicové a smrekovcové lesy (91Q0).



Technickým podkladom na zápis priebehu hranice prírodnej rezervácie do katastra nehnuteľností je zjednodušený operát geometrického plánu.

## 18. Prírodná rezervácia Pralesy Slovenska-Drastvica

### Zoznam parciel

Okres Žarnovica

Katastrálne územie Rudno nad Hronom:

815 – časť, 816 – časť, 818 – časť, 812/1 – časť, 888/1 – časť (podľa registra „C“ katastra nehnuteľností so stavom k 30. novembru 2020).

Okres Žarnovica

Katastrálne územie Voznica:

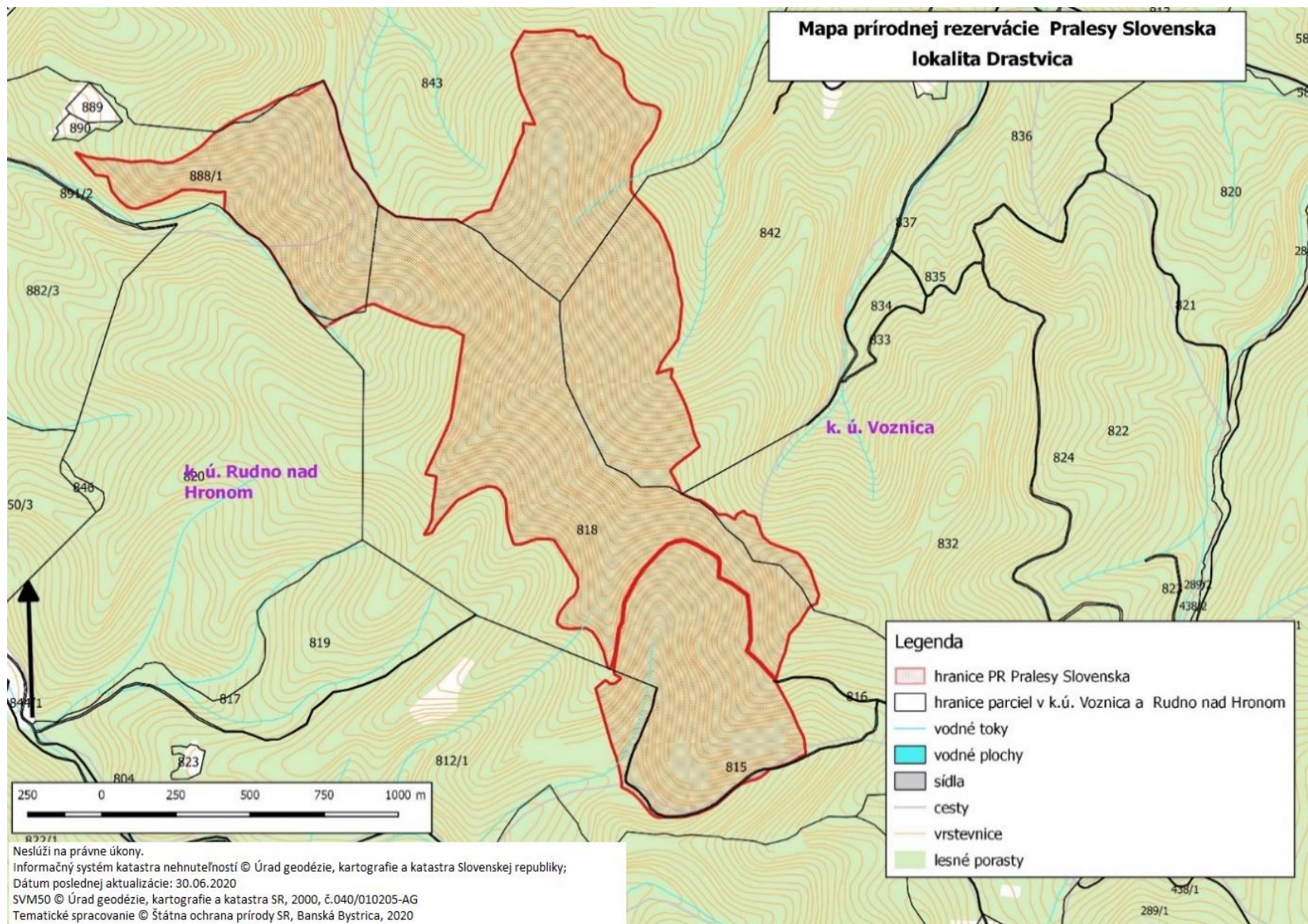
832 – časť, 842 – časť, 843 – časť (podľa registra „C“ katastra nehnuteľností so stavom k 30. novembru 2020).

**Výmera:** 210,4296 ha

### Predmet ochrany

Biotopy európskeho významu: Ls 5.1 Bukové a jedľovo-bukové kvetnaté lesy (9130), Ls 4 Lipovo-javorové sutinové lesy (\* 9180), Ls 3.1 Teplomilné submediteránne dubové lesy (\* 91H0), Tr 2 Subpanónske travinno-bylinné porasty (\* 6240).

Biotop národného významu: Ls 2.1 Dubovo-hrabové lesy karpatské.



Technickým podkladom na zápis priebehu hranice prírodnej rezervácie do katastra nehnuteľností je zjednodušený operát geometrického plánu.

## **19. Prírodná rezervácia Pralesy Slovenska-Drobkov**

### **Zoznam parciel**

Okres Martin

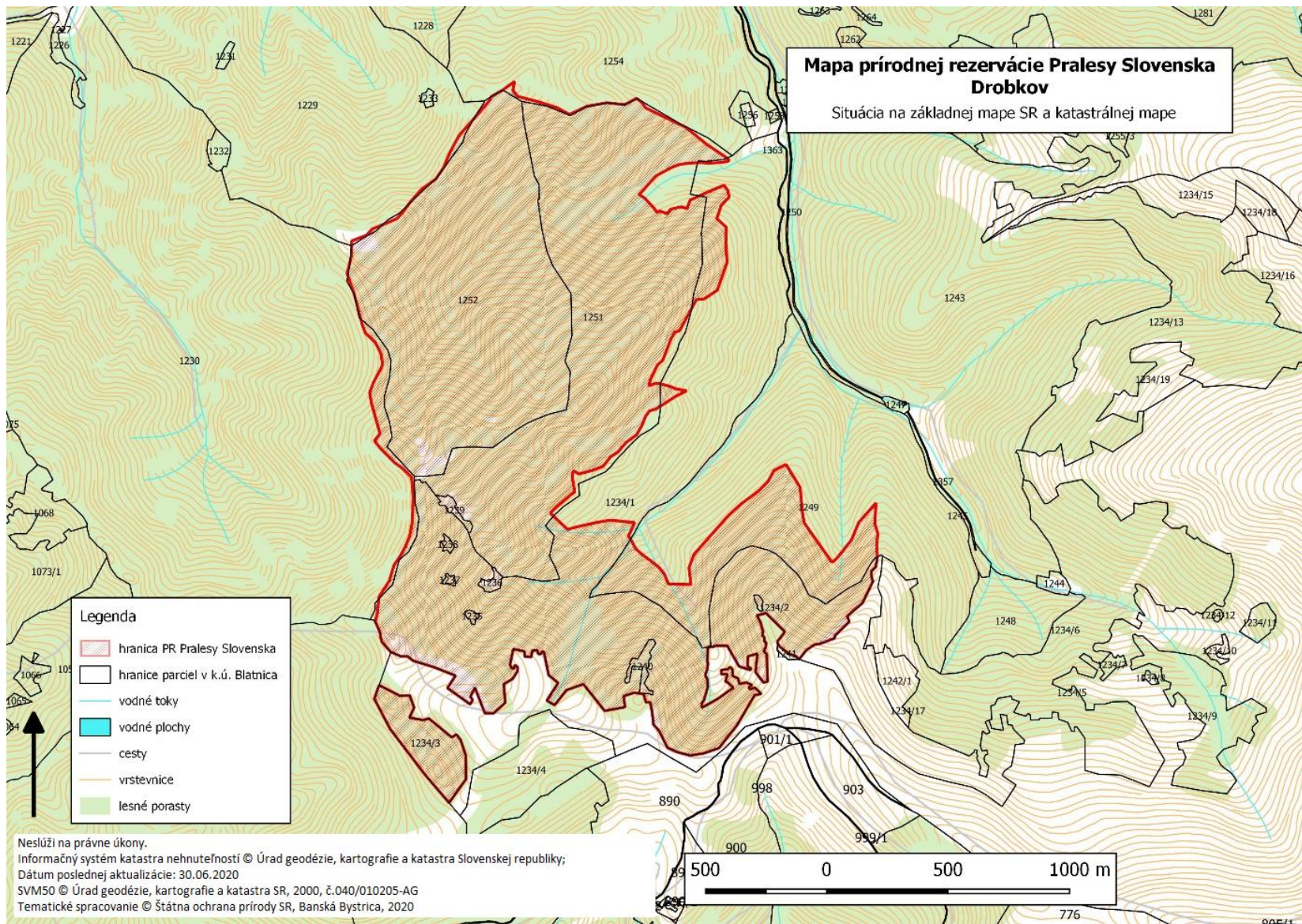
Katastrálne územie Blatnica:

1229 – časť, 1230 – časť, 1235, 1236, 1237, 1238, 1239, 1240, 1249 – časť, 1251 – časť, 1252 – časť, 1254 – časť, 1234/1 – časť, 1234/17 – časť, 1234/2 – časť, 1234/3 – časť, 234/5 – časť, 1242/2 (podľa registra „C“ katastra nehnuteľností so stavom k 30. novembru 2020).

**Výmera:** 326,0189 ha

### **Predmet ochrany**

Biotopy európskeho významu: Ls 5.1 Bukové a jedľovo-bukové kvetnaté lesy (9130), Ls 5.3 Javorovo-bukové horské lesy (9140), Ls 9.2 Smrekové lesy vysokobylinné (9410), Ls 4 Lipovo-javorové sutinové lesy (\* 9180), Ls 5.4 Vápnomilné bukové lesy (9150), Ls 6.2 Reliktné vápnomilné borovicové a smrekovcové lesy (91Q0), Kr 10 Kosodrevina (4070), Al 3 Alpínske a subalpínske vápnomilné travinno-bylinné porasty (6170), Sk 1 Karbonátové skalné steny a svahy so štrbinovou vegetáciou (8210).



Technickým podkladom na zápis priebehu hranice prírodnej rezervácie do katastra nehnuteľností je zjednodušený operát geometrického plánu.

## **20. Prírodná rezervácia Pralesy Slovenska-Fedkov**

### **Zoznam parciel**

Okres Sobrance

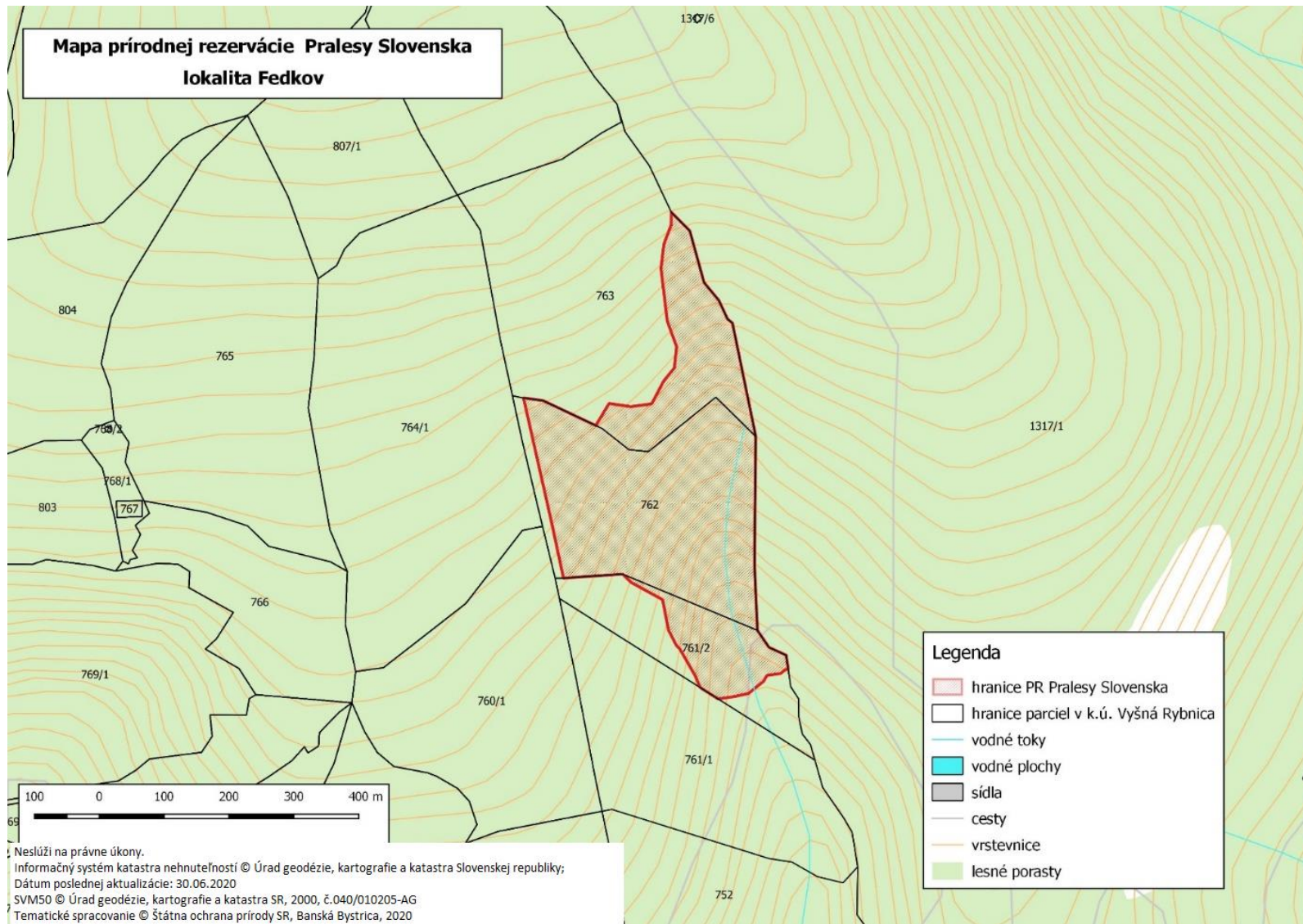
Katastrálne územie Vyšná Rybnica:

761/2 – časť, 763 – časť, 762 – časť (podľa registra „C“ katastra nehnuteľností so stavom k 30. novembru 2020).

**Výmera:** 11,4884 ha

### **Predmet ochrany**

Biotop európskeho významu: Ls 5.1 Bukové a jedľovo-bukové kvetnaté lesy (9130).



Technickým podkladom na zápis priebehu hranice prírodnej rezervácie do katastra nehnuteľností je zjednodušený operát geometrického plánu.

## **21. Prírodná rezervácia Pralesy Slovenska-Flos**

### **Zoznam parciel**

Okres Banská Bystrica

Katastrálne územie Motyčky:

1326/1 – časť (podľa registra „C“ katastra nehnuteľností so stavom k 30. novembru 2020).

Okres Banská Bystrica

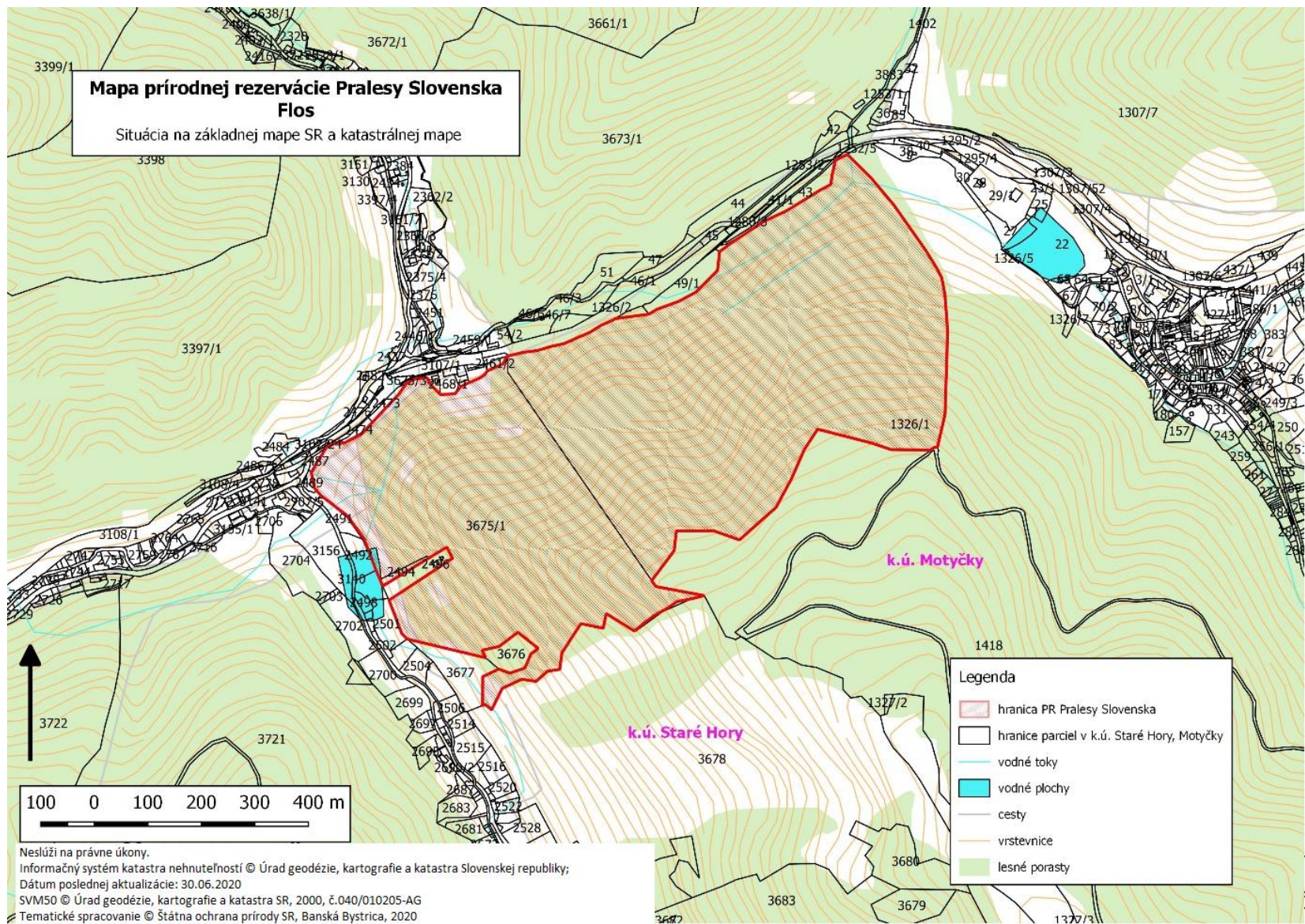
Katastrálne územie Staré Hory:

2494, 3675/1 – časť (podľa registra „C“ katastra nehnuteľností so stavom k 30. novembru 2020).

**Výmera:** 55,0535 ha

### **Predmet ochrany**

Biotopy európskeho významu: Ls 4 Lipovo-javorové sutinové lesy (\* 9180), Ls 5.1 Bukové a jedľovo-bukové kvetnaté lesy (9130), Ls 5.4 Vápnomilné bukové lesy (9150), Ls 6.2 Reliktné vápnomilné borovicové a smrekovcové lesy (91Q0), Sk 1 Karbonátové skalné steny a svahy so štrbinovou vegetáciou (8210).



Technickým podkladom na zápis priebehu hranice prírodnej rezervácie do katastra nehnuteľností je zjednodušený operát geometrického plánu.

## **22. Prírodná rezervácia Pralesy Slovenska-Holičná**

### **Zoznam parciel**

Okres Poprad

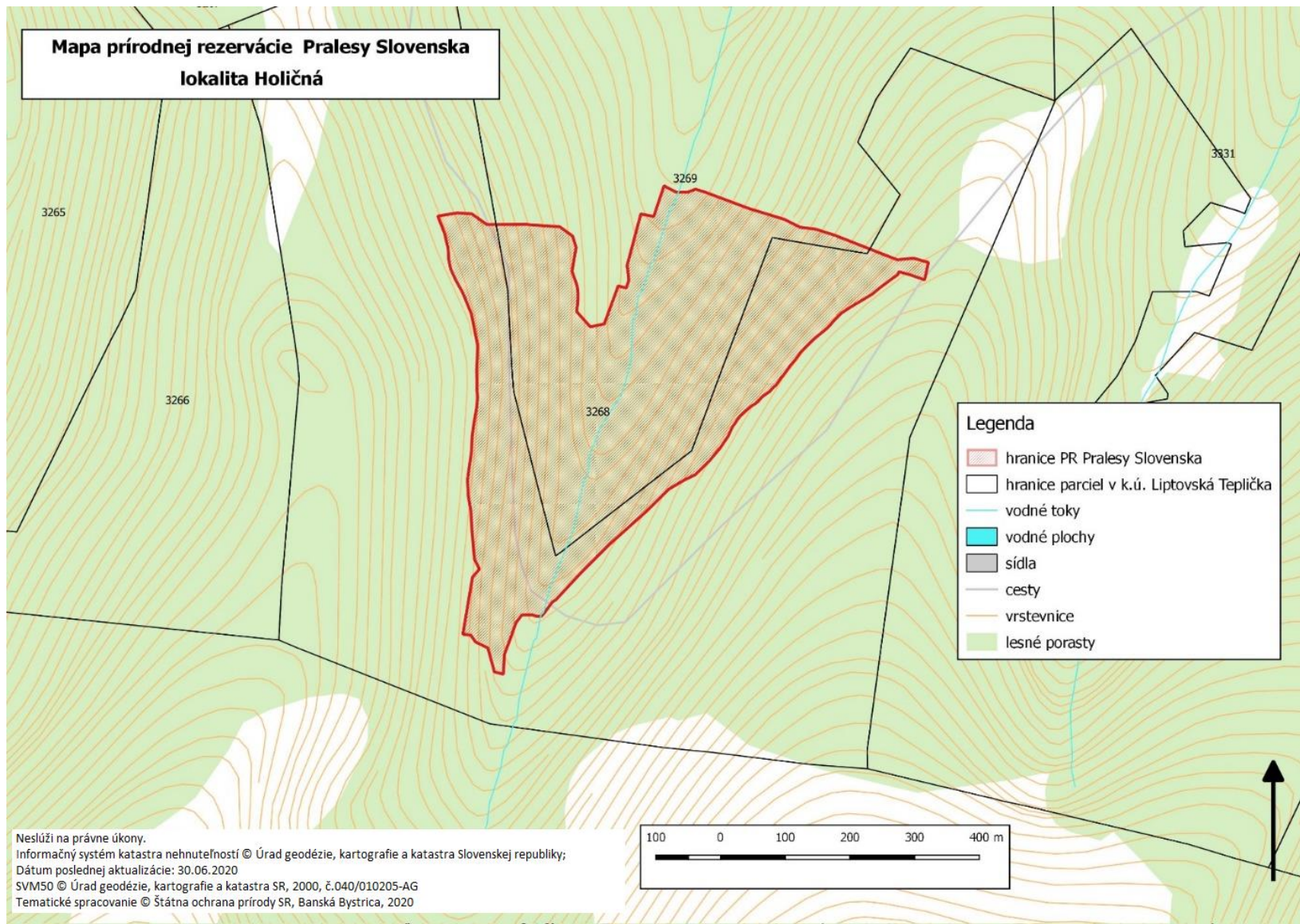
Katastrálne územie Liptovská Teplička:

3268 – časť, 3269 – časť (podľa registra „C“ katastra nehnuteľností so stavom k 30. novembru 2020).

**Výmera:** 32,0058 ha

### **Predmet ochrany**

Biotopy európskeho významu: Ls 9.1 Smrekové lesy čučoriedkové (9410), Ls 9.2 Smrekové lesy vysokobylinné (9410).



Technickým podkladom na zápis priebehu hranice prírodnej rezervácie do katastra nehnuteľností je zjednodušený operát geometrického plánu.

## **23. Prírodná rezervácia Pralesy Slovenska-Horná skala**

### **Zoznam parciel**

Okres Banská Bystrica

Katastrálne územie Badín:

1648, 1644/3 – časť, 1649/1 – časť, 1649/2, 1650/1 – časť, 1650/2 – časť, 1654/1 – časť  
(podľa registra „C“ katastra nehnuteľností so stavom k 30. novembru 2020).

Okres Žiar nad Hronom

Katastrálne územie Kremnica:

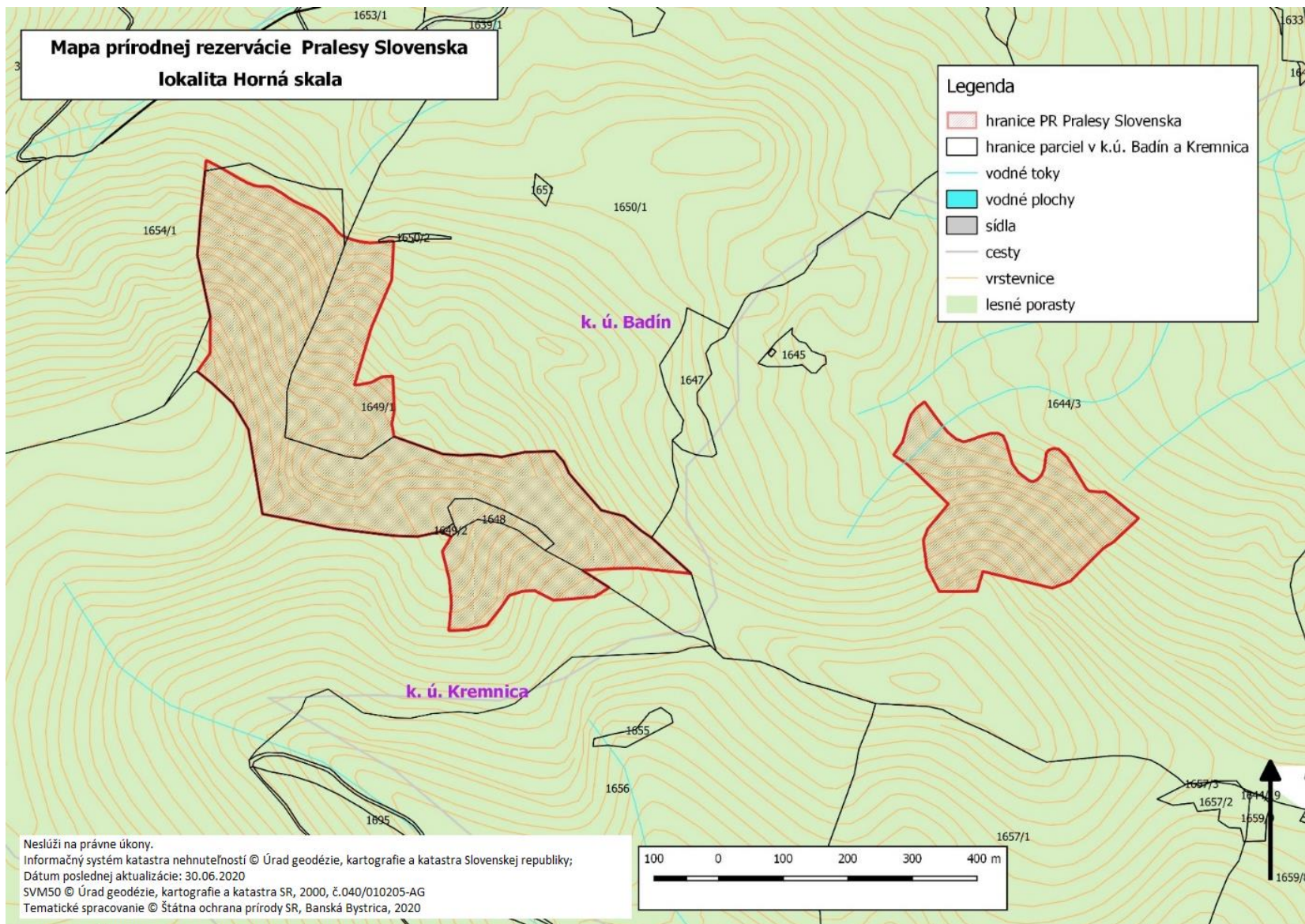
3329 – časť (podľa registra „C“ katastra nehnuteľností so stavom k 30. novembru 2020).

**Výmera:** 39,4663 ha

### **Predmet ochrany**

Biotopy európskeho významu: Ls 5.1 Bukové a jedľovo-bukové kvetnaté lesy (9130),  
Ls 4 Lipovo-javorové sutinové lesy (\* 9180), Ls 5.2 Kyslomilné bukové lesy (9110),  
Sk 2 Silikátové skalné steny a svahy so štrbinovou vegetáciou (8220).

Biotop národného významu: Ls 8 Jedľové a jedľovo-smrekové lesy.



Technickým podkladom na zápis priebehu hranice prírodnej rezervácie do katastra nehnuteľností je zjednodušený operát geometrického plánu.

## 24. Prírodná rezervácia Pralesy Slovenska-Hromisko

### Zoznam parciel

Okres Liptovský Mikuláš

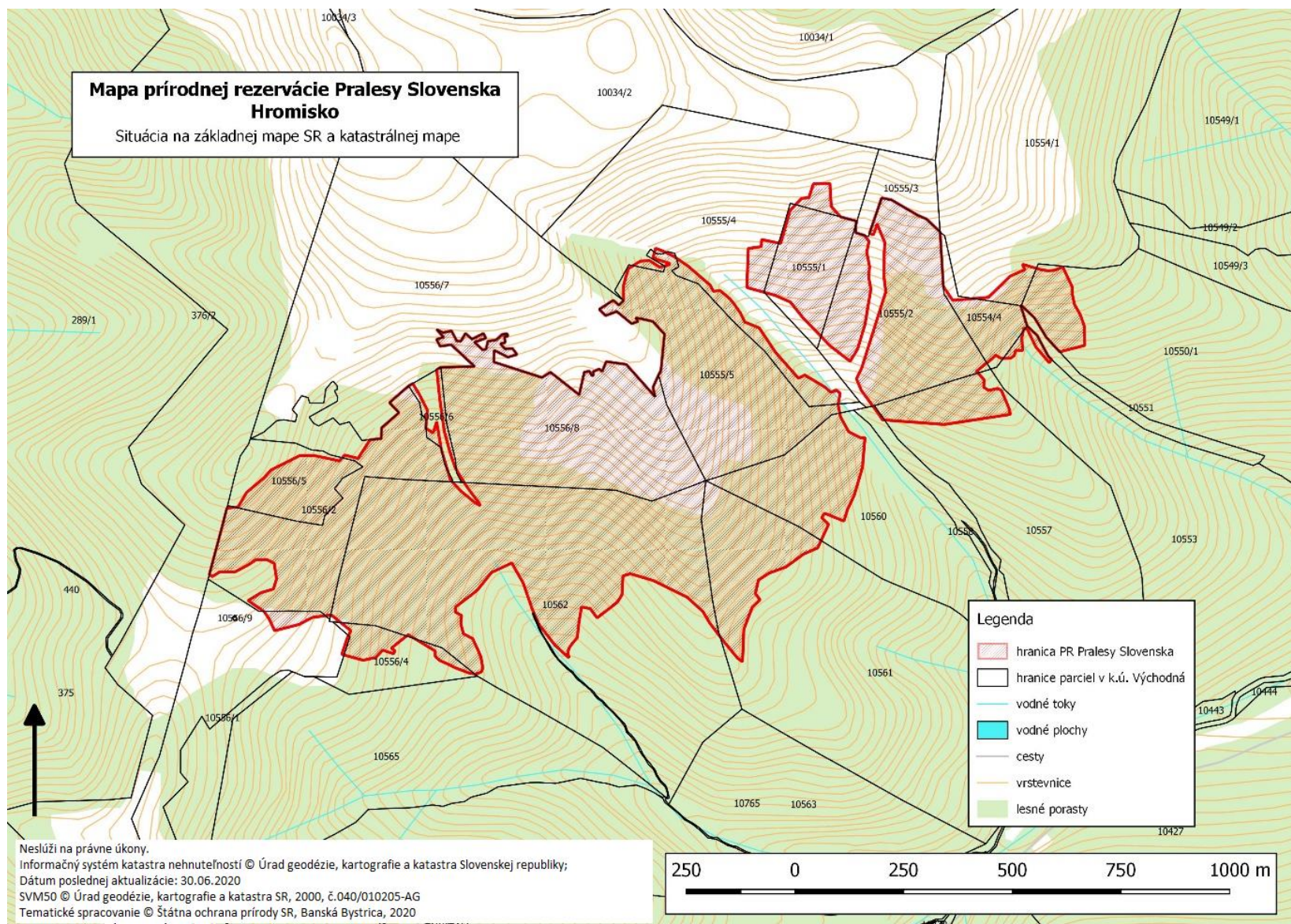
Katastrálne územie Východná:

10553 – časť, 10557 – časť, 10558 – časť, 10560 – časť, 10561 – časť, 10562 – časť, 10550/1 – časť, 10554/1 – časť, 10554/4 – časť, 10555/1 – časť, 10555/2 – časť, 10555/4 – časť, 10555/5 – časť, 10556/1 – časť, 10556/2 – časť, 10556/4 – časť, 10556/5 – časť, 10556/6 – časť, 10556/8 – časť (podľa registra „C“ katastra nehnuteľností so stavom k 30. novembru 2020).

**Výmera:** 95,4475 ha

### Predmet ochrany

Biotopy európskeho významu: Ls 9.1 Smrekové lesy čučoriedkové (9410), Ls 9.2 Smrekové lesy vysokobylinné (9410).



Technickým podkladom na zápis priebehu hranice prírodnej rezervácie do katastra nehnuteľností je zjednodušený operát geometrického plánu.

## **25. Prírodná rezervácia Pralesy Slovenska-Chmelinec**

### **Zoznam parciel**

Okres Liptovský Mikuláš

Katastrálne územie Východná:

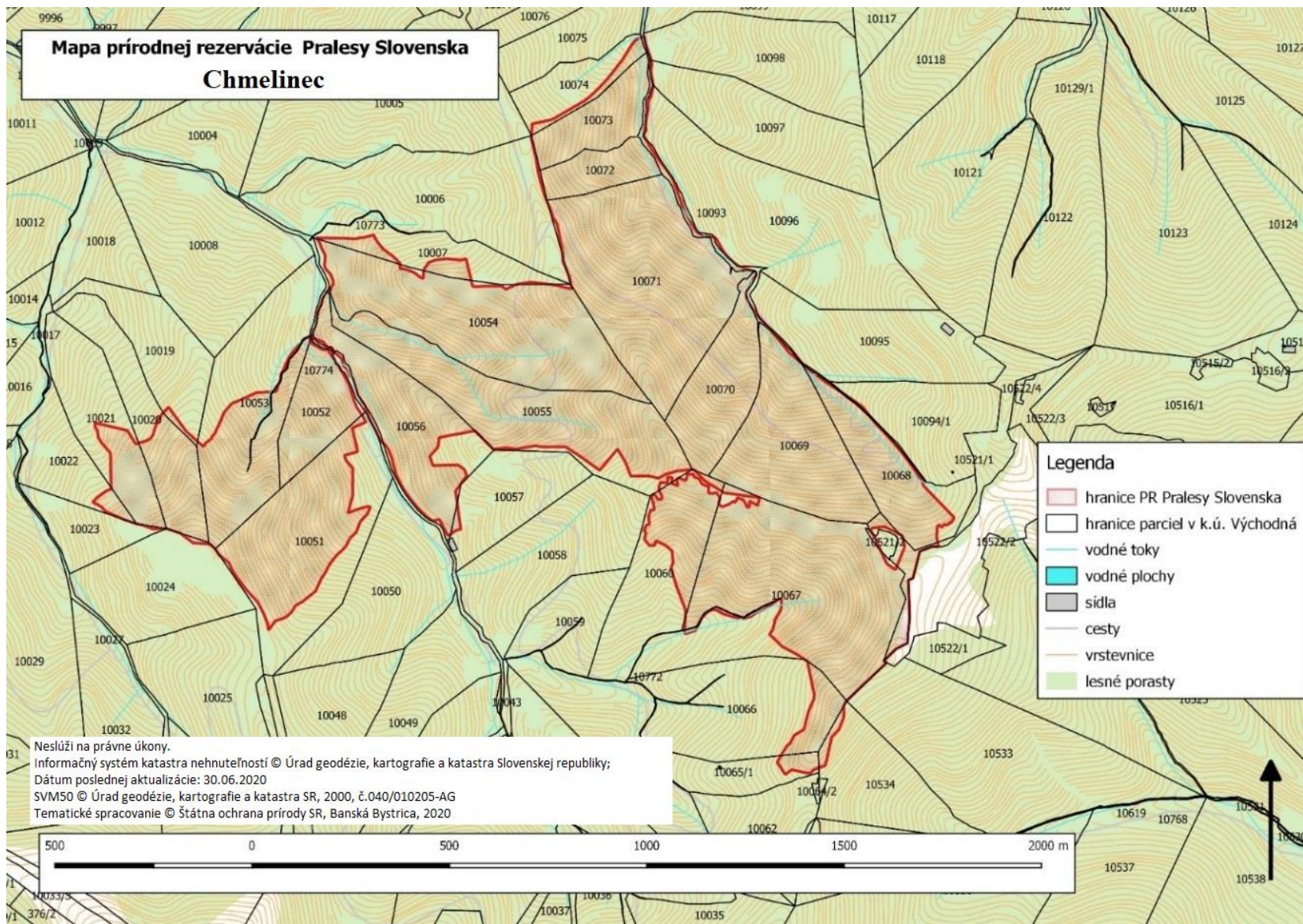
10006 – časť, 10007 – časť, 10019 – časť, 10020 – časť, 10021 – časť, 10022 – časť, 10023 – časť, 10024 – časť, 10051 – časť, 10052 – časť, 10053 – časť, 10054 – časť, 10055 – časť, 10056 – časť, 10057 – časť, 10060 – časť, 10066 – časť, 10067 – časť, 10068 – časť, 10069 – časť, 10070 – časť, 10071 – časť, 10072, 10073, 10074 – časť, 10093 – časť, 10095 – časť, 10096 – časť, 10097 – časť, 10098 – časť, 10534 – časť, 10772 – časť, 10774 – časť, 10775 – časť, 10065/1 – časť, 10094/1 – časť, 10521/1 – časť, 10521/2 – časť (podľa registra „C“ katastra nehnuteľností so stavom k 30. novembru 2020).

**Výmera:** 316,9595 ha

### **Predmet ochrany**

Biotopy európskeho významu: Ls 4 Lipovo-javorové sutinové lesy (\* 9180), Ls 5.2 Kyslomilné bukové lesy (9110), Ls 9.1 Smrekové lesy čučoriedkové (9410), Ls 9.2 Smrekové lesy vysokobylinné (9410).

Biotop národného významu: Ls 8 Jedľové a jedľovo-smrekové lesy.



Technickým podkladom na zápis priebehu hranice prírodnej rezervácie do katastra nehnuteľností je zjednodušený operát geometrického plánu.

## **26. Prírodná rezervácia Pralesy Slovenska-Jánošíkova kolkáreň**

### **Zoznam parciel**

Okres Ružomberok

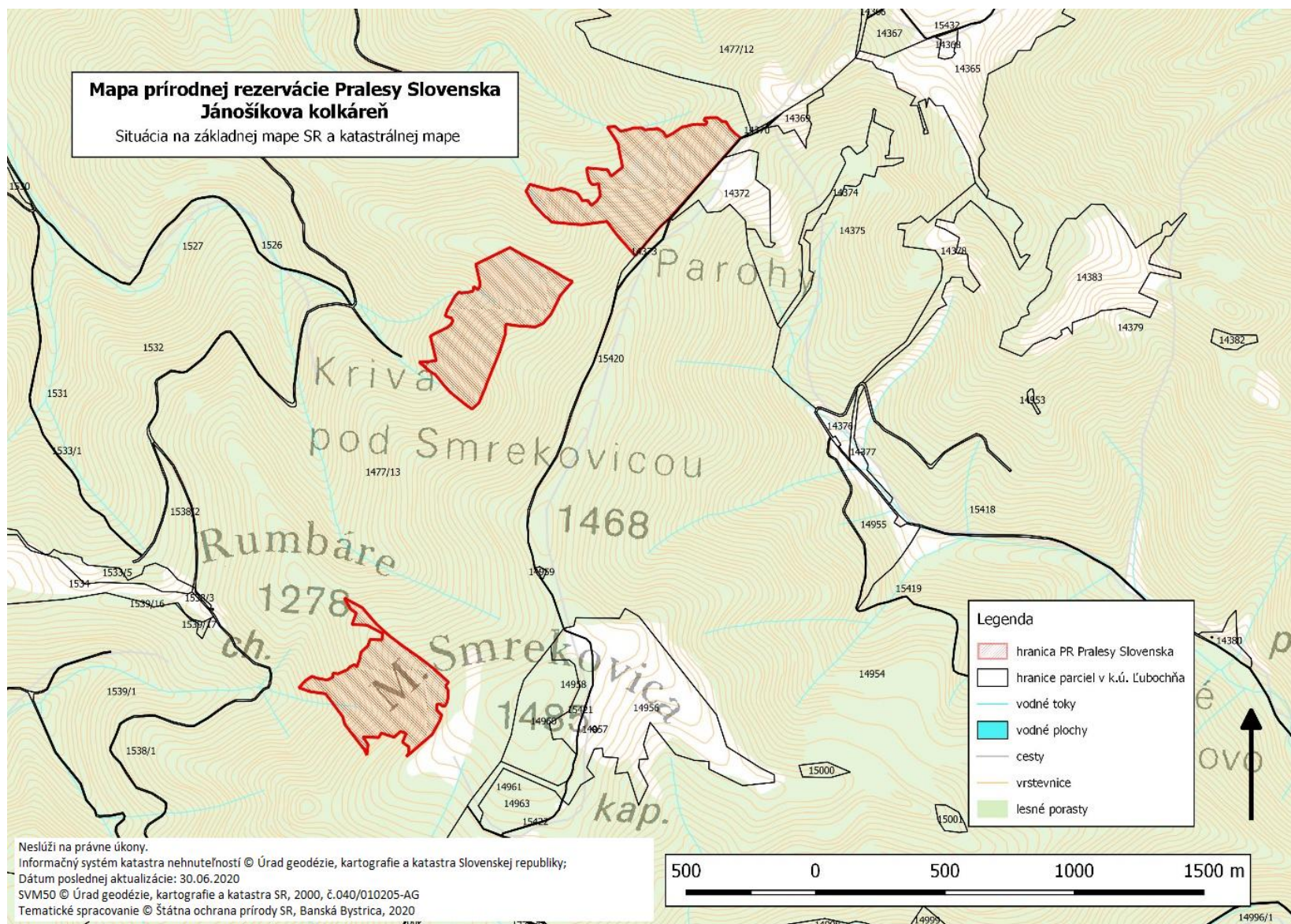
Katastrálne územie Lubochňa:

1477/13 – časť (podľa registra „C“ katastra nehnuteľností so stavom k 30. novembru 2020).

**Výmera:** 48,9389 ha

### **Predmet ochrany**

Biotopy európskeho významu: Ls 9.1 Smrekové lesy čučoriedkové (9410), Ls 9.2 Smrekové lesy vysokobylinné (9410).



Technickým podkladom na zápis priebehu hranice prírodnej rezervácie do katastra nehnuteľností je zjednodušený operát geometrického plánu.

## **27. Prírodná rezervácia Pralesy Slovenska-Japeň**

### **Zoznam parciel**

Okres Banská Bystrica

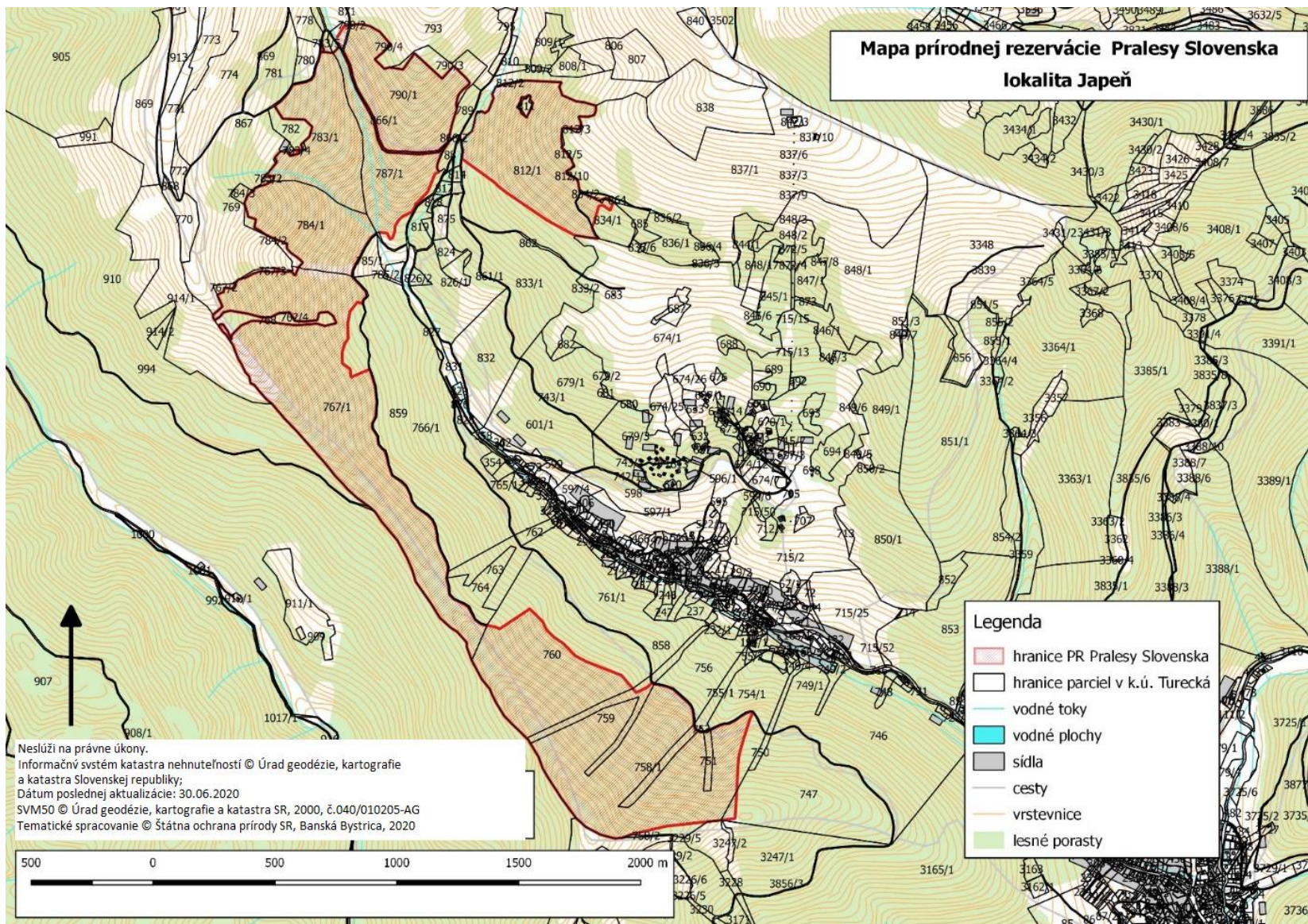
Katastrálne územie Turecká:

747 – časť, 751, 752, 759 – časť, 760 – časť, 791 – časť, 863 – časť, 874 – časť, 758/1 – časť, 767/1 – časť, 767/3 – časť, 783/1, 783/4 – časť, 784/1, 784/2 – časť, 787/1 – časť, 790/1, 790/2 – časť, 812/1 – časť, 834/1 – časť, 834/2 – časť, 834/3 – časť (podľa registra „C“ katastra nehnuteľností so stavom k 30. novembru 2020).

**Výmera:** 175,6277 ha

### **Predmet ochrany**

Biotopy európskeho významu: Ls 5.1 Bukové a jedľovo-bukové kvetnaté lesy (9130), Ls 4 Lipovo-javorové sutinové lesy (\* 9180), Ls 5.3 Javorovo-bukové horské lesy (9140), Al 5 Vysokobylinné spoločenstvá alpínskeho stupňa (6430).



Technickým podkladom na zápis priebehu hranice prírodnej rezervácie do katastra nehnuteľností je zjednodušený operát geometrického plánu.

## **28. Prírodná rezervácia Pralesy Slovenska-Jarabinská**

### **Zoznam parciel**

Okres Ružomberok

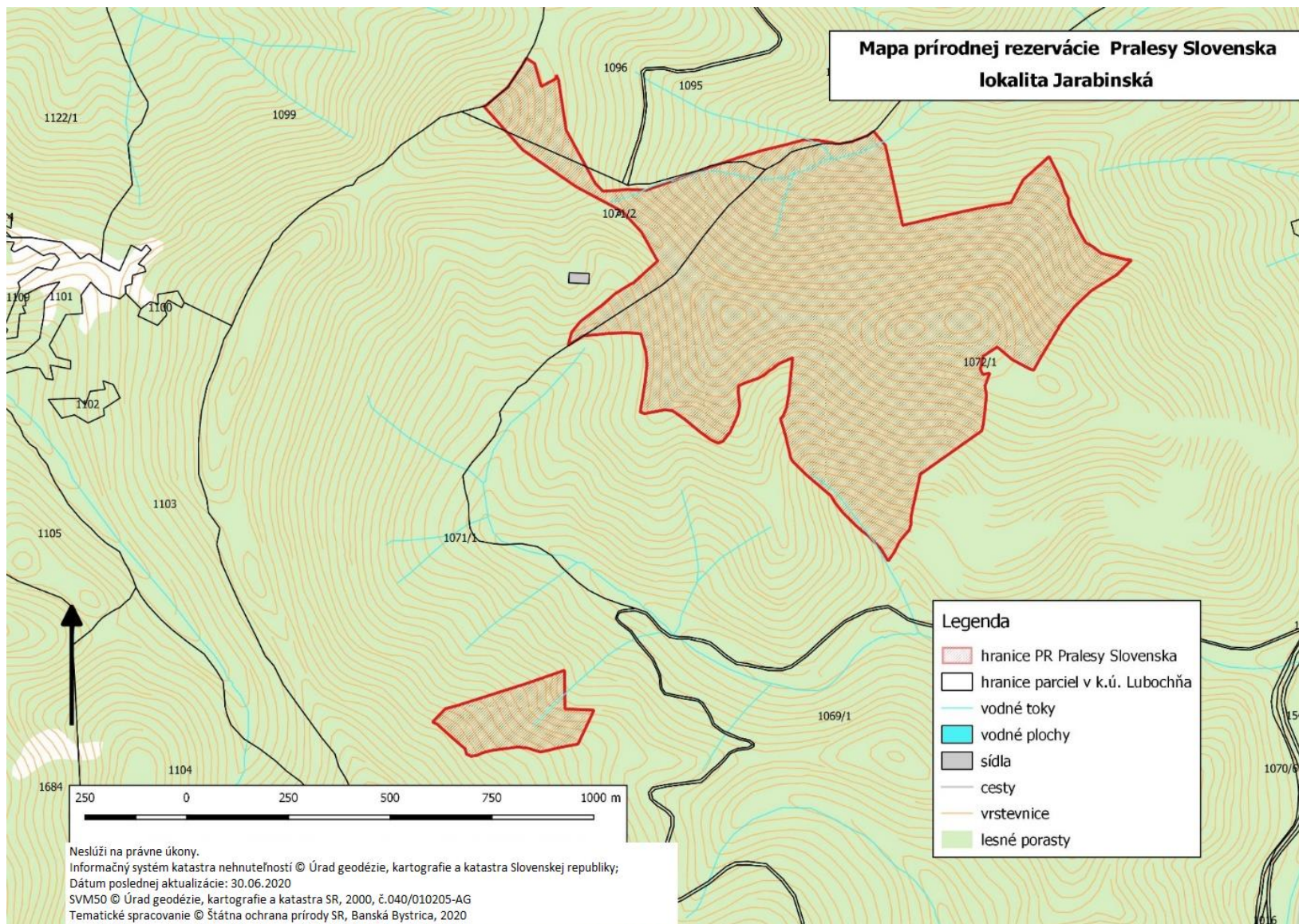
Katastrálne územie Lúbochňa:

1094 – časť, 1096 – časť, 1071/1 – časť, 1072/1 – časť (podľa registra „C“ katastra nehnuteľností so stavom k 30. novembru 2020).

**Výmera:** 78,8047 ha

### **Predmet ochrany**

Biotopy európskeho významu: Ls 4 Lipovo-javorové sutinové lesy (\* 9180), Ls 5.4 Vápnomilné bukové lesy (9150), Ls 5.1 Bukové a jedľovo-bukové kvetnaté lesy (9130), Ls 5.3 Javorovo-bukové horské lesy (9140).



Technickým podkladom na zápis priebehu hranice prírodnej rezervácie do katastra nehnuteľností je zjednodušený operát geometrického plánu.

## **29. Prírodná rezervácia Pralesy Slovenska-Kľak**

### **Zoznam parciel**

Okres Žilina

Katastrálne územie Fačkov:

1307 – časť, 1304/1 – časť (podľa registra „C“ katastra nehnuteľností so stavom k 30. novembru 2020).

Okres Martin

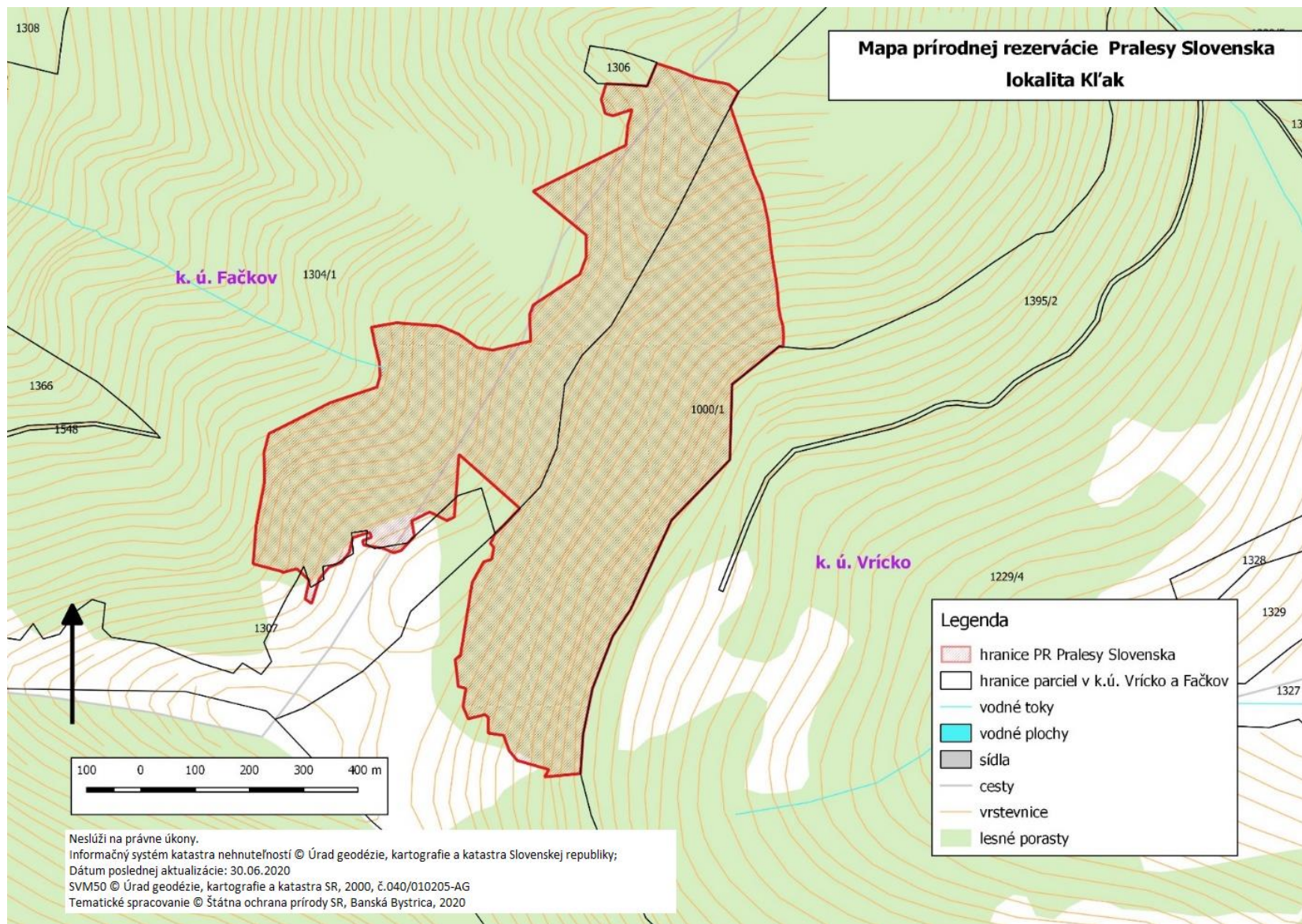
Katastrálne územie Vríčko:

1000/1 – časť (podľa registra „C“ katastra nehnuteľností so stavom k 30. novembru 2020).

**Výmera:** 27,7406 ha

### **Predmet ochrany**

Biotopy európskeho významu: Ls 4 Lipovo-javorové sutinové lesy (\* 9180), Ls 5.4 Vápnomilné bukové lesy (9150), Ls 5.1 Bukové a jedľovo-bukové kvetnaté lesy (9130).



Technickým podkladom na zápis priebehu hranice prírodnej rezervácie do katastra nehnuteľností je zjednodušený operát geometrického plánu.

### **30. Prírodná rezervácia Pralesy Slovenska-Klzký vrch**

#### **Zoznam parciel**

Okres Žiar nad Hronom

Katastrálne územie Ihráč:

1755 – časť (podľa registra „C“ katastra nehnuteľností so stavom k 30. novembru 2020).

Okres Zvolen

Katastrálne územie Železná Breznica:

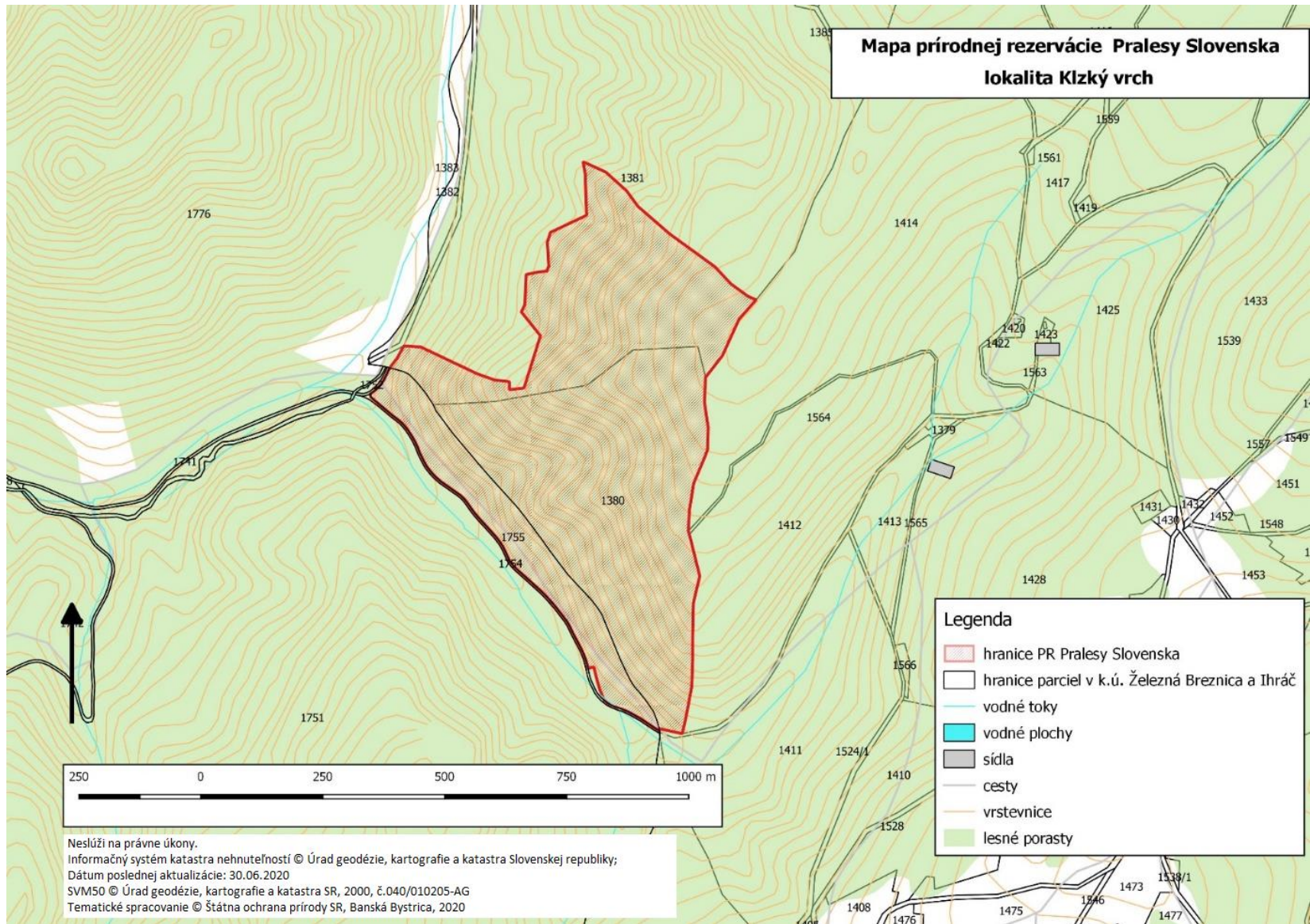
1380, 1381 – časť (podľa registra „C“ katastra nehnuteľností so stavom k 30. novembru 2020).

**Výmera:** 41,8203 ha

#### **Predmet ochrany**

Biotopy európskeho významu: Ls 5.1 Bukové a jedľovo-bukové kvetnaté lesy (9130),  
Ls 4 Lipovo-javorové sutinové lesy (\* 9180).

Biotop národného významu: Ls 2.1 Dubovo-hrabové lesy karpatské.



Technickým podkladom na zápis priebehu hranice prírodnej rezervácie do katastra nehnuteľností je zjednodušený operát geometrického plánu.

### **31. Prírodná rezervácia Pralesy Slovenska-Kolesová**

#### **Zoznam parciel**

Okres Liptovský Mikuláš

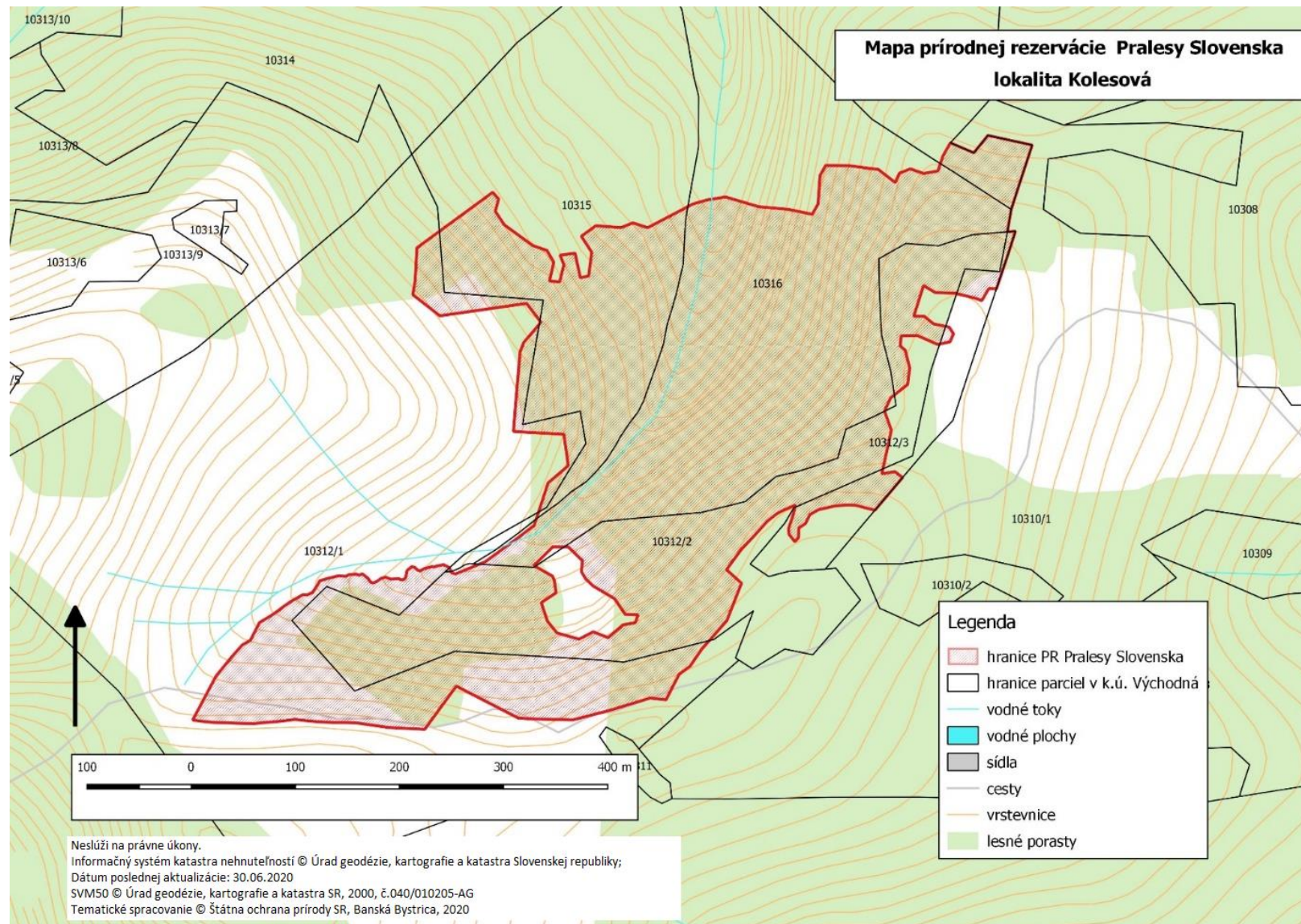
Katastrálne územie Východná:

10312/1 – časť, 10312/2 – časť, 10312/3 – časť, 10315 – časť, 10316 – časť, 10317 – časť  
(podľa registra „C“ katastra nehnuteľností so stavom k 30. novembru 2020).

**Výmera:** 71,3178 ha

#### **Predmet ochrany**

Biotop európskeho významu: Ls 9.1 Smrekové lesy čučoriedkové (9410).



Technickým podkladom na zápis priebehu hranice prírodnej rezervácie do katastra nehnuteľností je zjednodušený operát geometrického plánu.

## **32. Prírodná rezervácia Pralesy Slovenska-Koryto**

### **Zoznam parciel**

Okres Detva

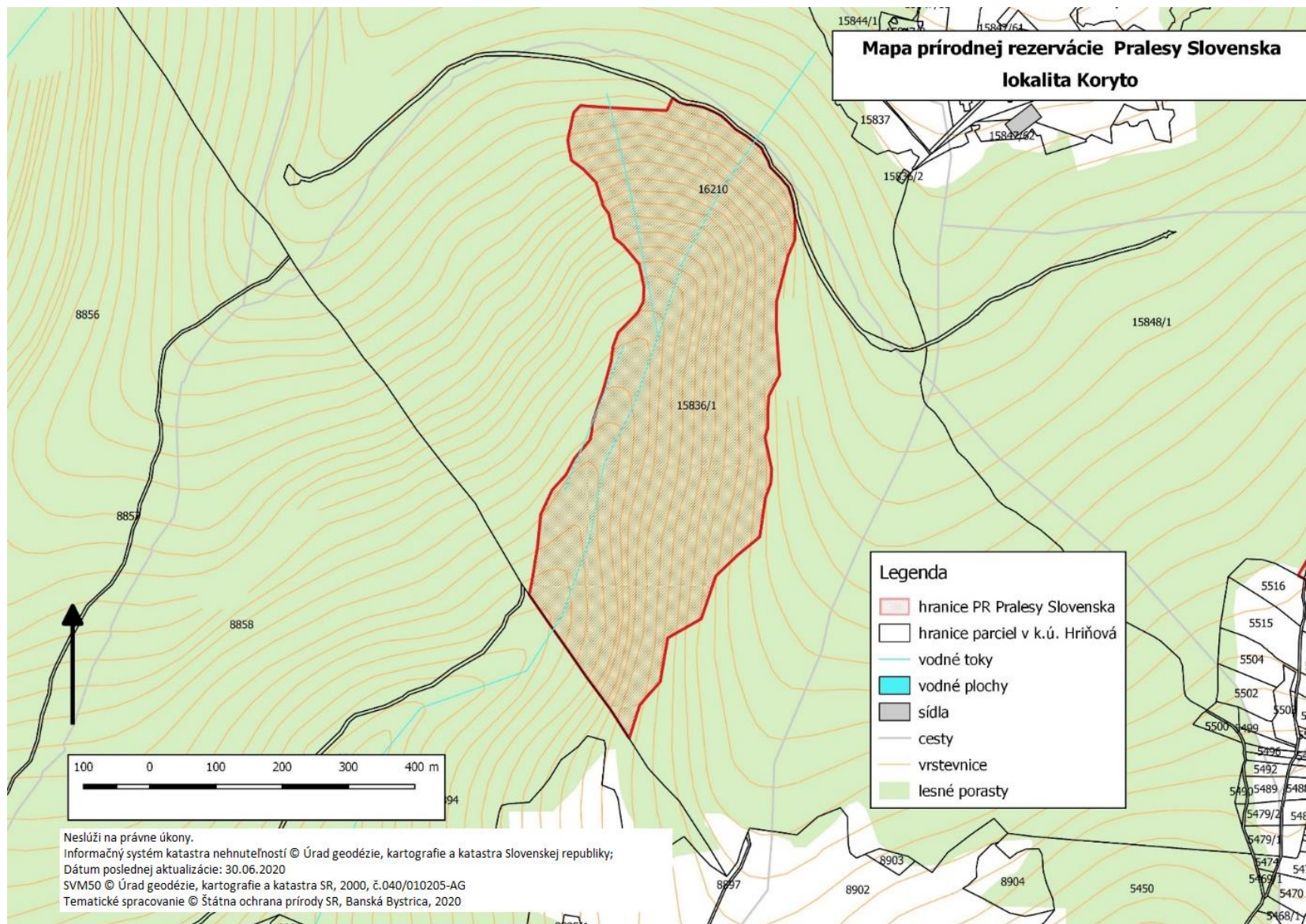
Katastrálne územie Hriňová:

15836/1 – časť (podľa registra „C“ katastra nehnuteľností so stavom k 30. novembru 2020).

**Výmera:** 22,7574 ha

### **Predmet ochrany**

Biotopy európskeho významu: Ls 5.1 Bukové a jedľovo-bukové kvetnaté lesy (9130),  
Ls 4 Lipovo-javorové sutinové lesy (\* 9180).



Technickým podkladom na zápis priebehu hranice prírodnej rezervácie do katastra nehnuteľností je zjednodušený operát geometrického plánu.

### **33. Prírodná rezervácia Pralesy Slovenska-Kozí chrbát**

#### **Zoznam parciel**

Okres Banská Bystrica

Katastrálne územie Moštenica:

671 – časť, 688 – časť, 689 – časť, 691 – časť, 768 – časť, 769 – časť (podľa registra „C“ katastra nehnuteľností so stavom k 30. novembru 2020).

Okres Banská Bystrica

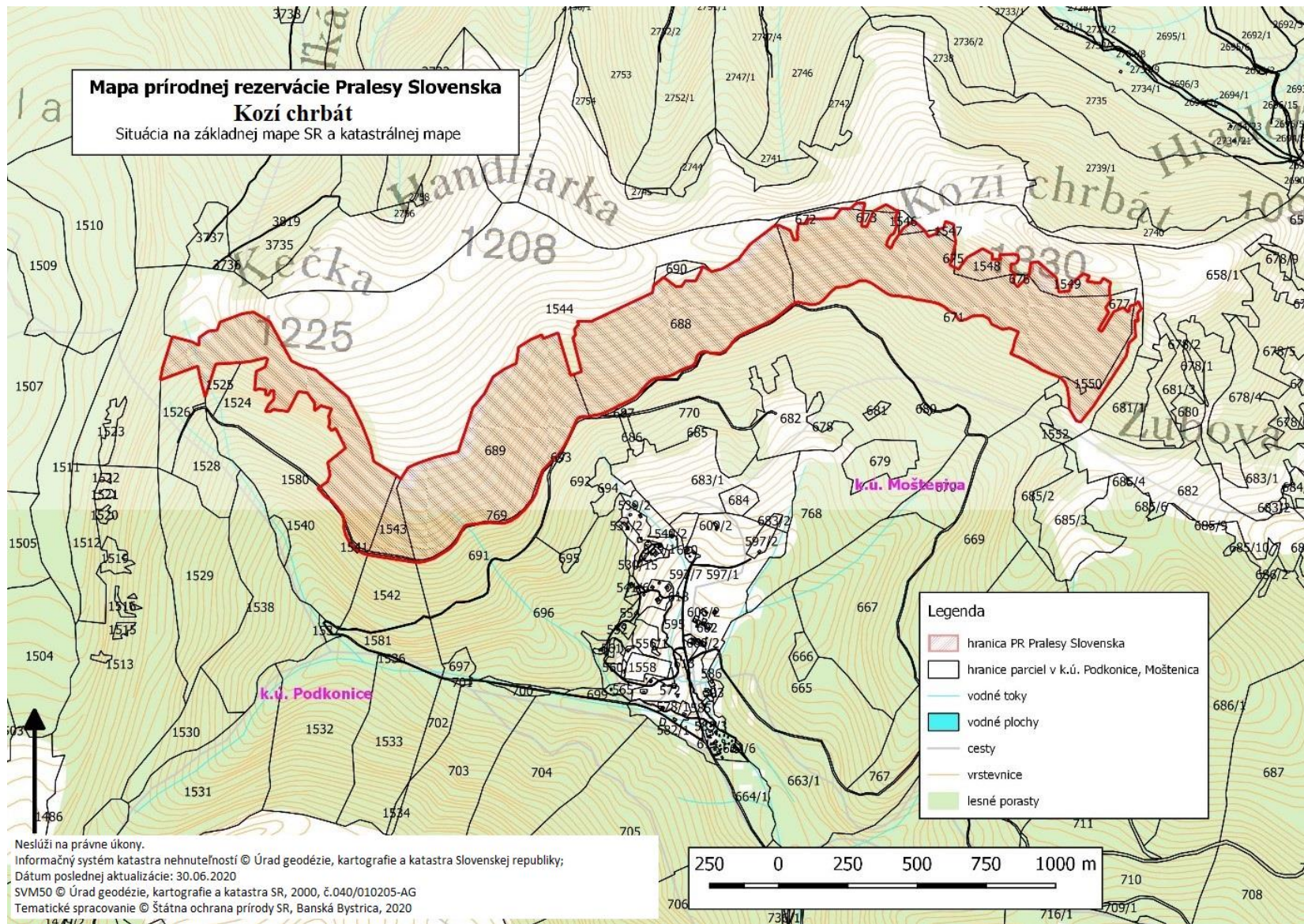
Katastrálne územie Podkonice:

1524 – časť, 1526 – časť, 1540 – časť, 1541 – časť, 1542 – časť, 1543, 1545, 1546 – časť, 1547, 1548, 1549, 1550 – časť, 1580 – časť (podľa registra „C“ katastra nehnuteľností so stavom k 30. novembru 2020).

**Výmera:** 107,6218 ha

#### **Predmet ochrany**

Biotopy európskeho významu: Ls 5.1 Bukové a jedľovo-bukové kvetnaté lesy (9130), Ls 4 Lipovo-javorové sutinové lesy (\* 9180), Ls 5.3 Javorovo-bukové horské lesy (9140).



Technickým podkladom na zápis priebehu hranice prírodnej rezervácie do katastra nehnuteľností je zjednodušený operát geometrického plánu.

### **34. Prírodná rezervácia Pralesy Slovenska-Kráľova hoľa**

#### **Zoznam parciel**

Okres Poprad

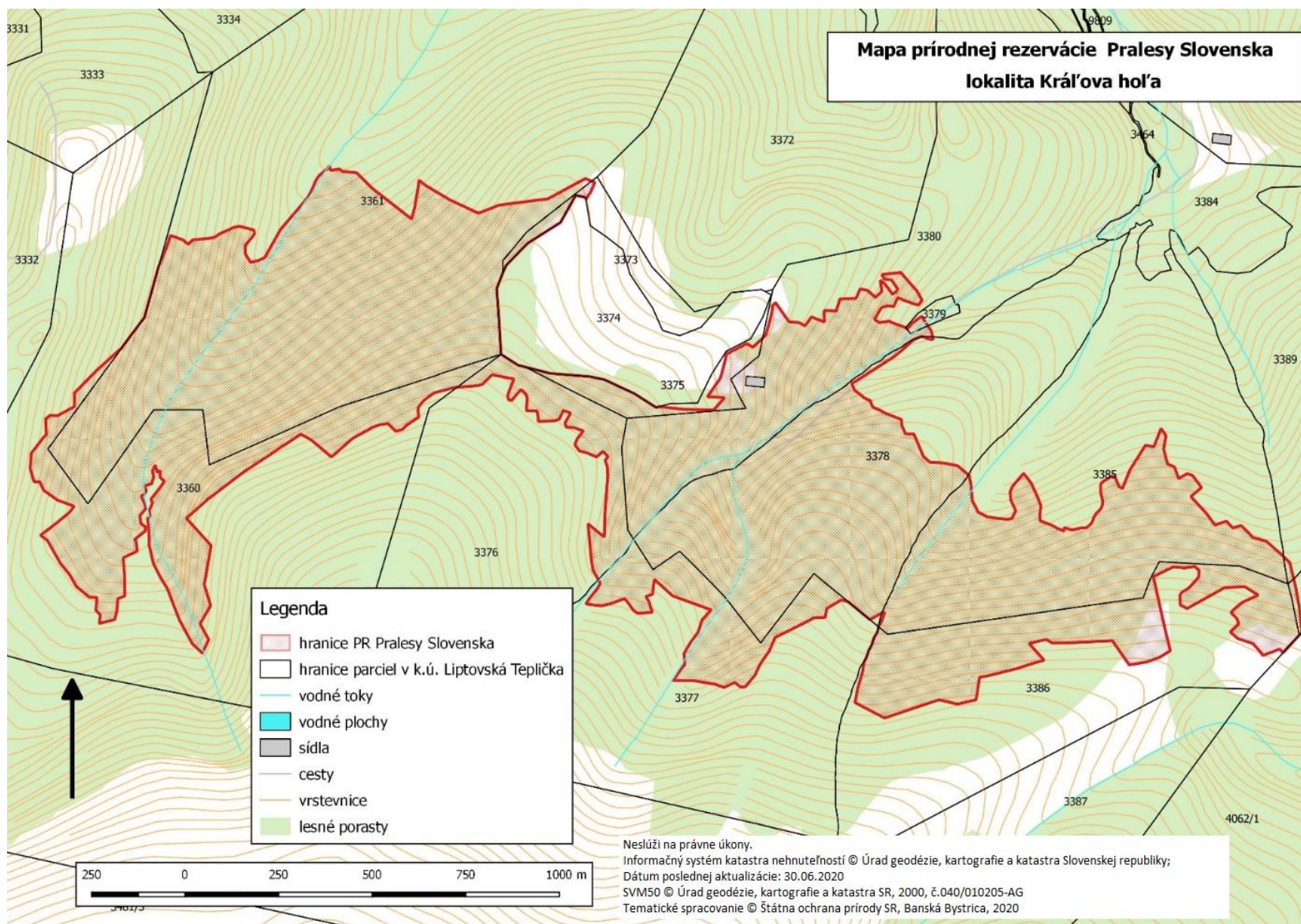
Katastrálne územie Liptovská Teplička:

3360 – časť, 3361 – časť, 3373 – časť, 3375 – časť, 3376 – časť, 3377 – časť, 3378 – časť, 379 – časť, 3380 – časť, 3385 – časť, 3386 – časť, 3388 – časť, 3389 – časť (podľa registra „C“ katastra nehnuteľností so stavom k 30. novembru 2020).

**Výmera:** 186,8856 ha

#### **Predmet ochrany**

Biotopy európskeho významu: Ls 9.1 Smrekové lesy čučoriedkové (9410), Ls 9.2 Smrekové lesy vysokobylinné (9410).



Technickým podkladom na zápis priebehu hranice prírodnej rezervácie do katastra nehnuteľností je zjednodušený operát geometrického plánu.

### **35. Prírodná rezervácia Pralesy Slovenska-Krivec**

#### **Zoznam parciel**

Okres Sobrance

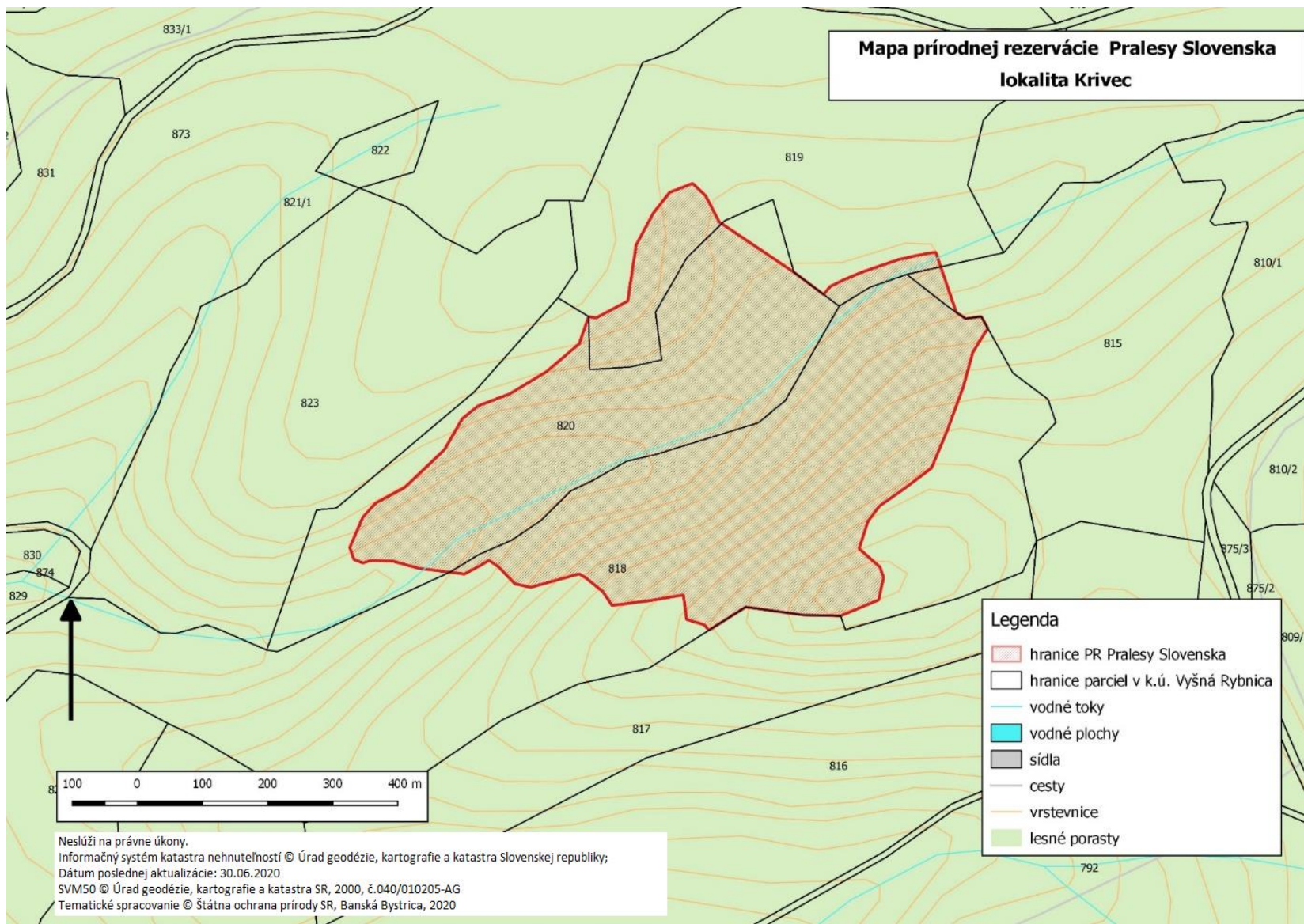
Katastrálne územie Vyšná Rybnica:

815 – časť, 818 – časť, 819 – časť, 820 – časť (podľa registra „C“ katastra nehnuteľností so stavom k 30. novembru 2020).

**Výmera:** 11,4380 ha

#### **Predmet ochrany**

Biotopy európskeho významu: Ls 5.1 Bukové a jedľovo-bukové kvetnaté lesy (9130),  
Ls 4 Lipovo-javorové sutinové lesy (\* 9180).



Technickým podkladom na zápis priebehu hranice prírodnej rezervácie do katastra nehnuteľností je zjednodušený operát geometrického plánu.

### **36. Prírodná rezervácia Pralesy Slovenska-Kučalach**

#### **Zoznam parciel**

Okres Rimavská Sobota

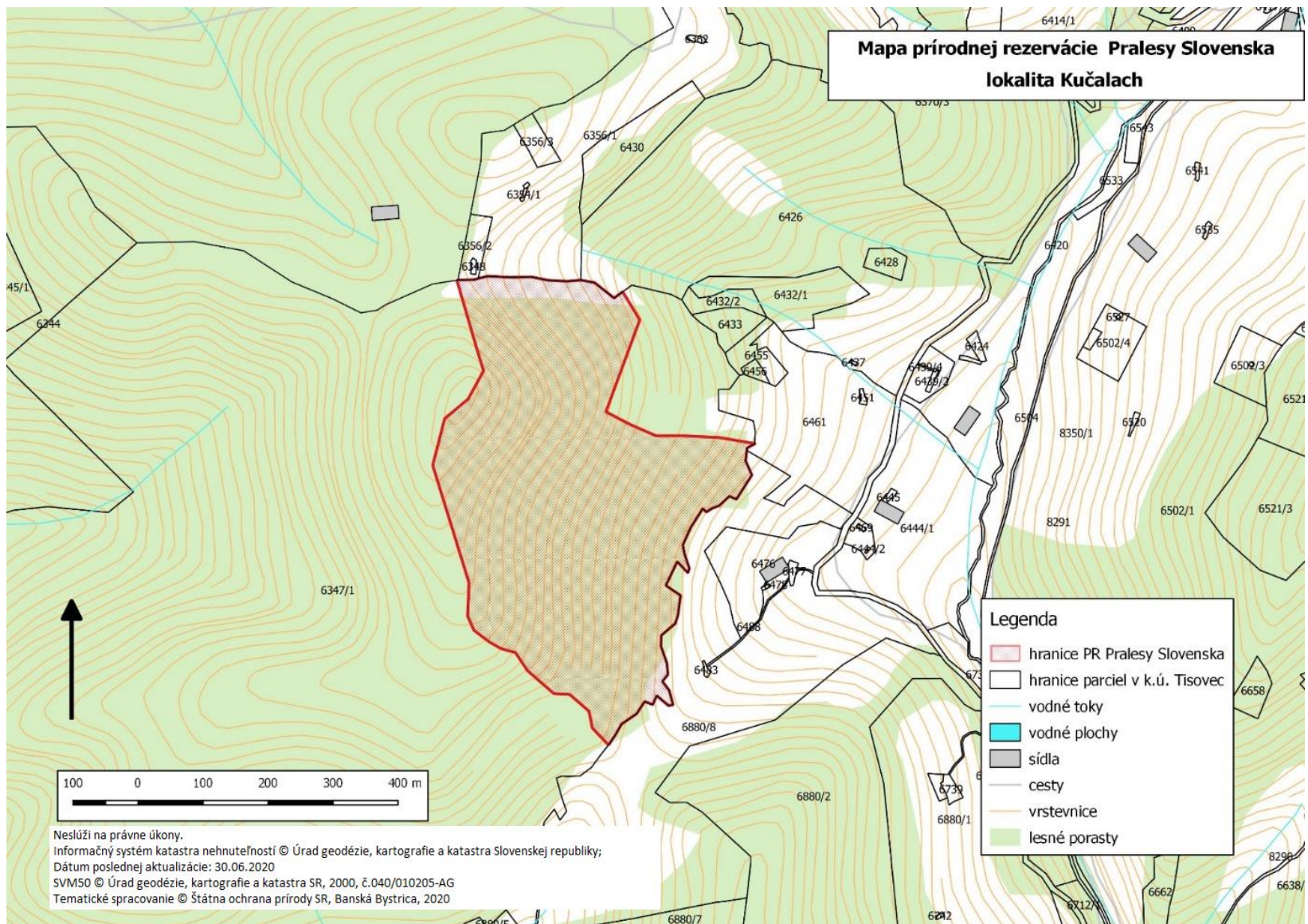
Katastrálne územie Tisovec:

6347/1 – časť (podľa registra „C“ katastra nehnuteľností so stavom k 30. novembru 2020).

**Výmera:** 29,4281 ha

#### **Predmet ochrany**

Biotopy európskeho významu: Ls 5.1 Bukové a jedľovo-bukové kvetnaté lesy (9130), Ls 4 Lipovo-javorové sutinové lesy (\* 9180), Ls 5.4 Vápnomilné bukové lesy (9150).



Technickým podkladom na zápis priebehu hranice prírodnej rezervácie do katastra nehnuteľností je zjednodušený operát geometrického plánu.

### **37. Prírodná rezervácia Pralesy Slovenska-Kujavy**

#### **Zoznam parciel**

Okres Prešov

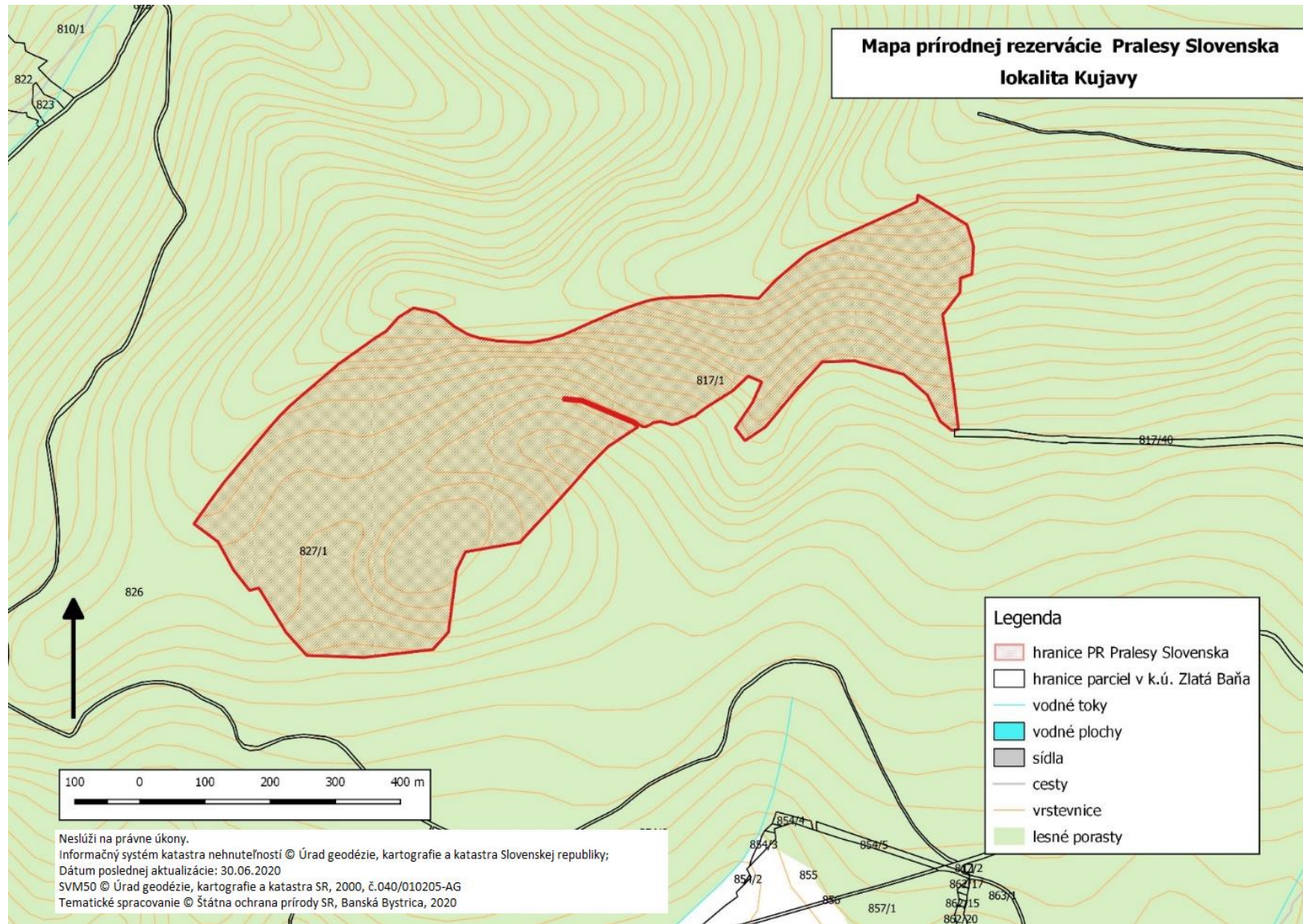
Katastrálne územie Zlatá Baňa:

817/1 – časť (podľa registra „C“ katastra nehnuteľností so stavom k 30. novembru 2020).

**Výmera:** 31,2118 ha

#### **Predmet ochrany**

Biotopy európskeho významu: Ls 5.1 Bukové a jedľovo-bukové kvetnaté lesy (9130), Ls 4 Lipovo-javorové sutinové lesy (\* 9180), Ls 5.2 Kyslomilné bukové lesy (9110), Ls 9.1 Smrekové lesy čučoriedkové (9410).



Technickým podkladom na zápis priebehu hranice prírodnej rezervácie do katastra nehnuteľností je zjednodušený operát geometrického plánu.

### **38. Prírodná rezervácia Pralesy Slovenska-Kútik**

#### **Zoznam parciel**

Okres Detva

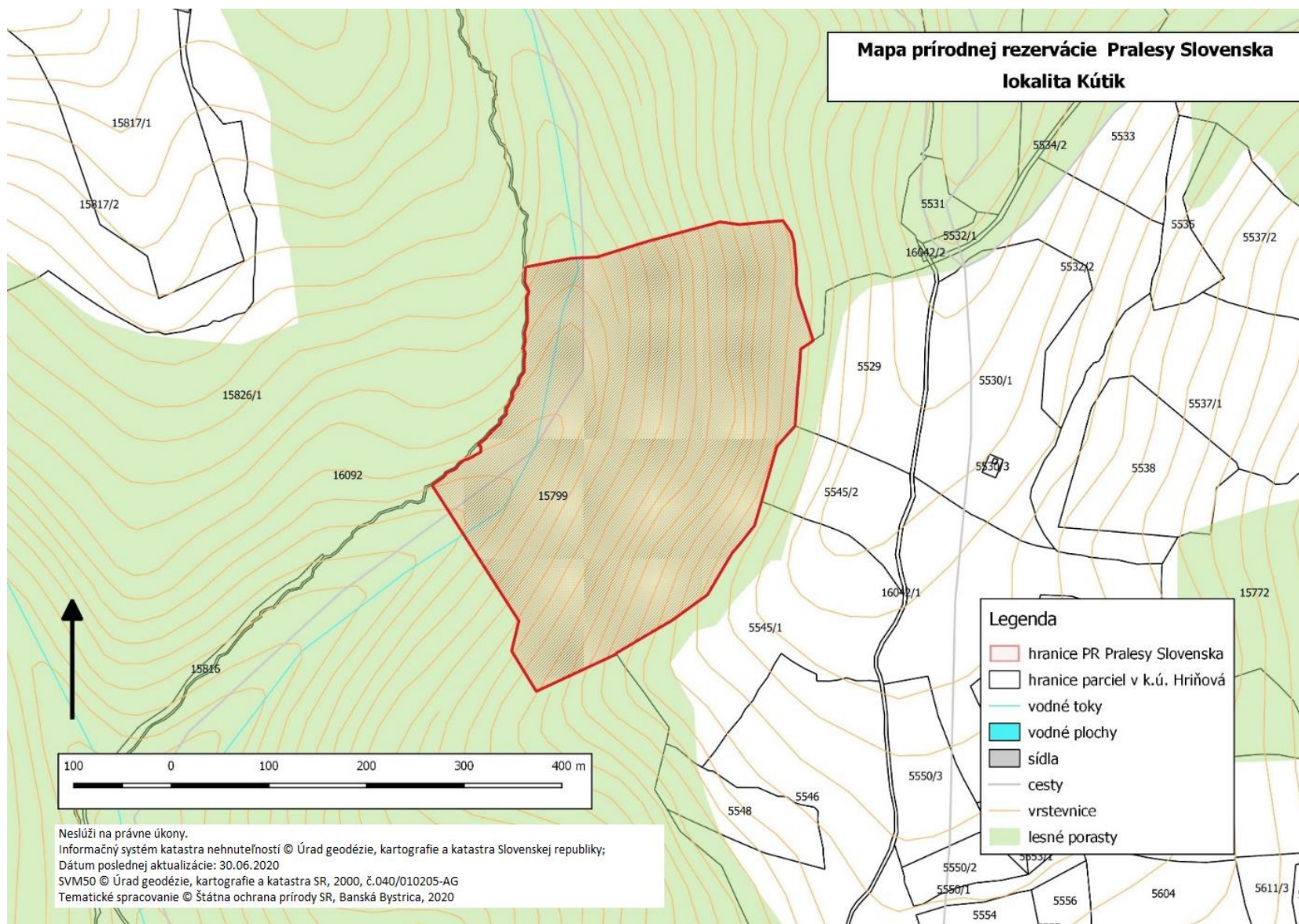
Katastrálne územie Hriňová:

15799 – časť (podľa registra „C“ katastra nehnuteľností so stavom k 30. novembru 2020).

**Výmera:** 11,6028 ha

#### **Predmet ochrany**

Biotopy európskeho významu: Ls 5.1 Bukové a jedľovo-bukové kvetnaté lesy (9130), Ls 4 Lipovo-javorové sutinové lesy (\* 9180).



Technickým podkladom na zápis priebehu hranice prírodnej rezervácie do katastra nehnuteľností je zjednodušený operát geometrického plánu.

### **39. Prírodná rezervácia Pralesy Slovenska-Madžarovo**

#### **Zoznam parciel**

Okres Ružomberok

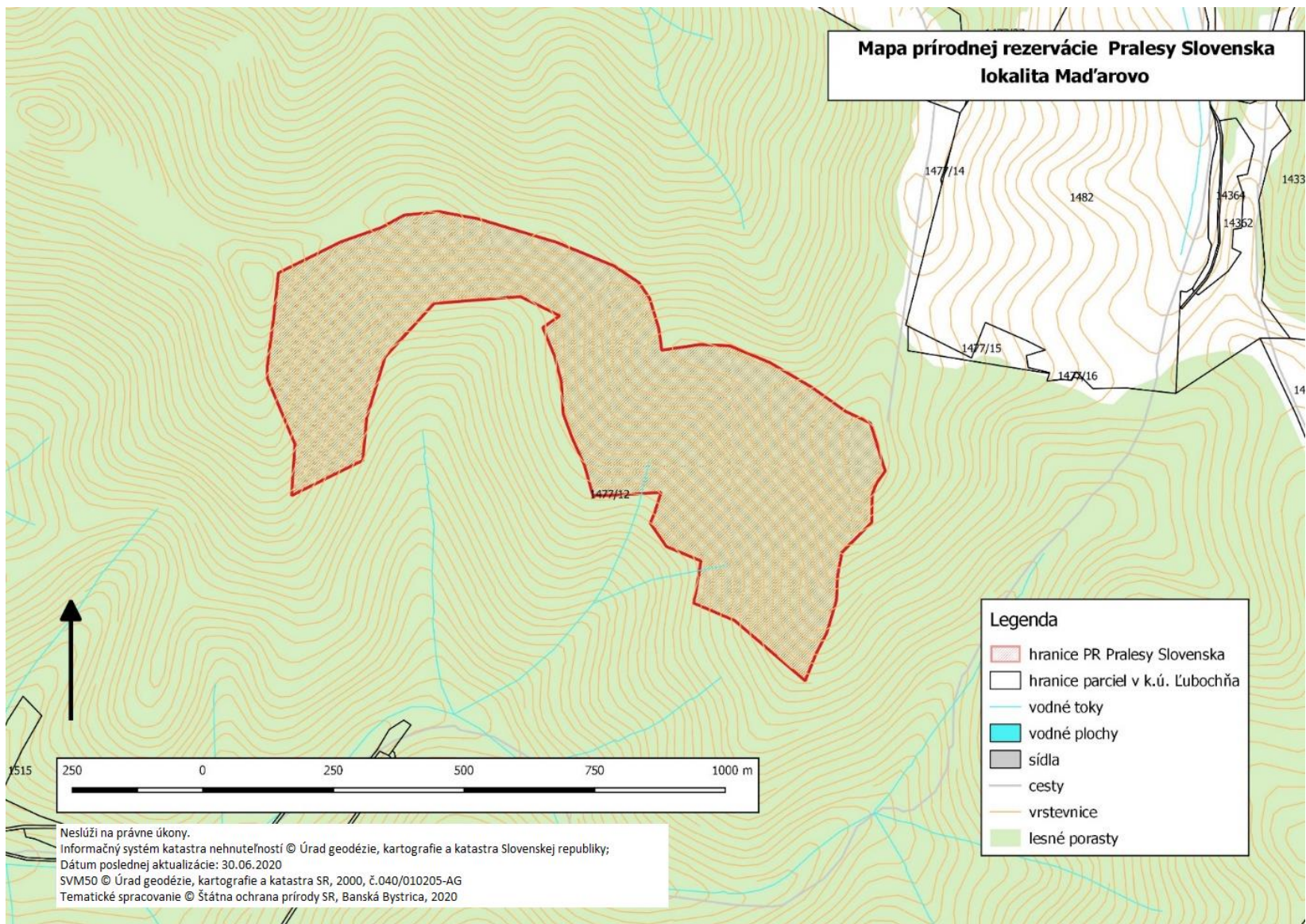
Katastrálne územie Lubochňa:

1477/12 – časť (podľa registra „C“ katastra nehnuteľností so stavom k 30. novembru 2020).

**Výmera:** 38,6831 ha

#### **Predmet ochrany**

Biotop európskeho významu: Ls 5.1 Bukové a jedľovo-bukové kvetnaté lesy (9130).



Technickým podkladom na zápis priebehu hranice prírodnej rezervácie do katastra nehnuteľností je zjednodušený operát geometrického plánu.

## **40. Prírodná rezervácia Pralesy Slovenska-Magura**

### **Zoznam parciel**

Okres Dolný Kubín

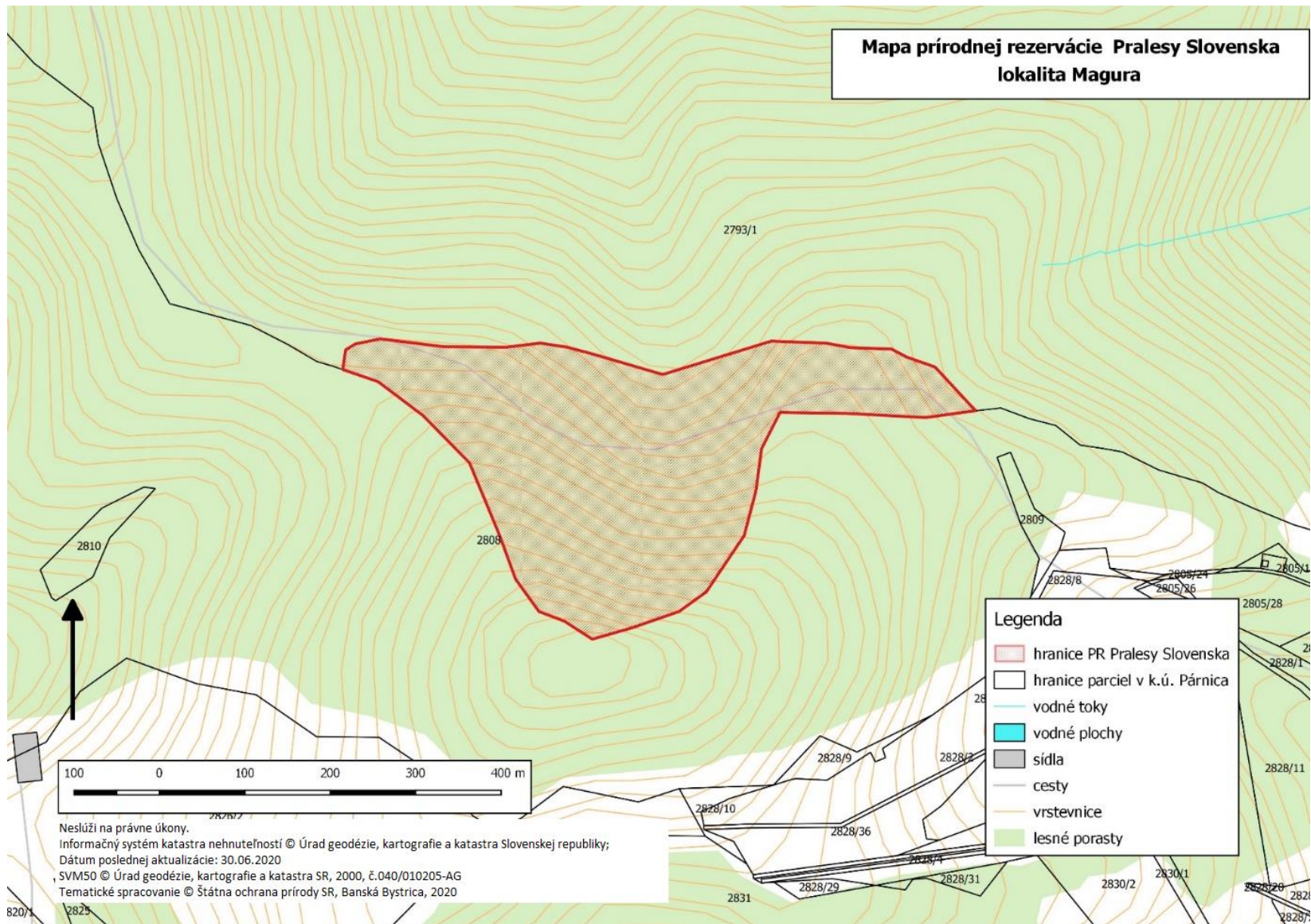
Katastrálne územie Párnica:

2793/1 – časť (podľa registra „C“ katastra nehnuteľností so stavom k 30. novembru 2020).

**Výmera:** 9,4906 ha

### **Predmet ochrany**

Biotop európskeho významu: Ls 5.3 Javorovo-bukové horské lesy (9140).



Technickým podkladom na zápis priebehu hranice prírodnej rezervácie do katastra nehnuteľností je zjednodušený operát geometrického plánu.

## **41. Prírodná rezervácia Pralesy Slovenska-Magurka**

### **Zoznam parciel**

Okres Ružomberok

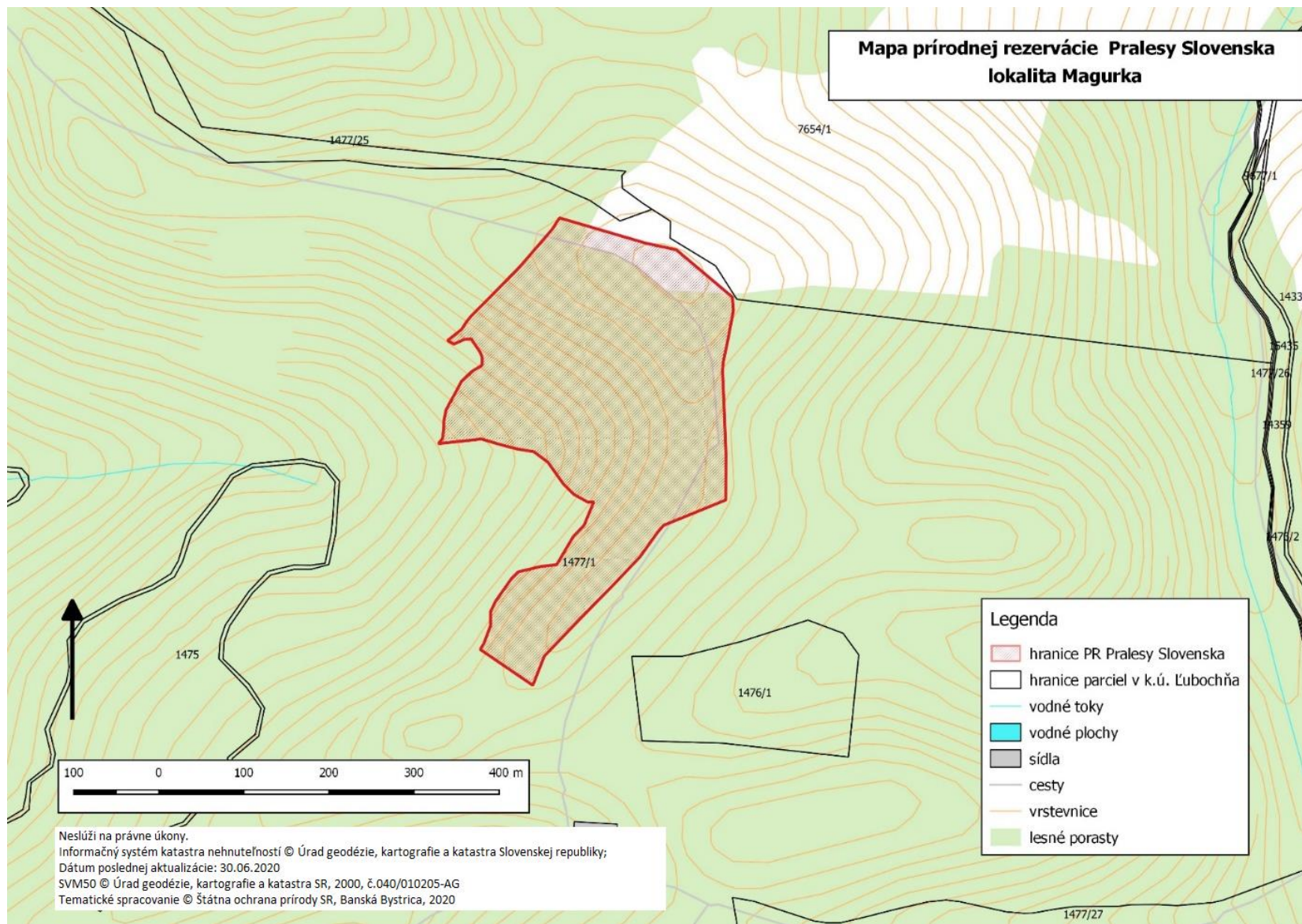
Katastrálne územie Lubochňa:

1477/1 – časť (podľa registra „C“ katastra nehnuteľností so stavom k 30. novembru 2020).

**Výmera:** 10,0109 ha

### **Predmet ochrany**

Biotop európskeho významu: Ls 5.1 Bukové a jedľovo-bukové kvetnaté lesy (9130).



Technickým podkladom na zápis priebehu hranice prírodnej rezervácie do katastra nehnuteľností je zjednodušený operát geometrického plánu.

## **42. Prírodná rezervácia Pralesy Slovenska-Malá Smrekovica**

### **Zoznam parciel**

Okres Ružomberok

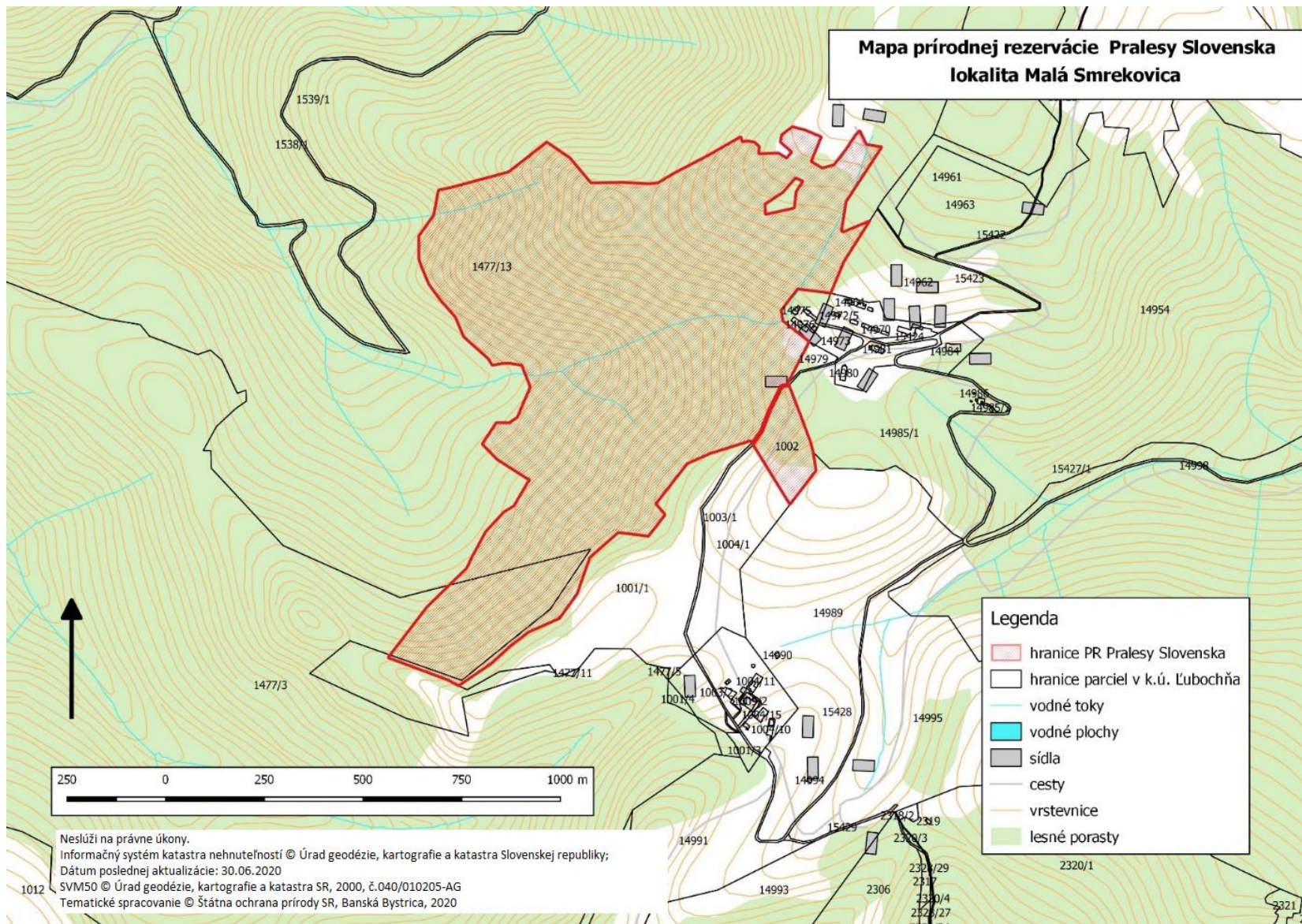
Katastrálne územie Lubochná:

1002, 1477/13 – časť, 1477/3 – časť (podľa registra „C“ katastra nehnuteľností so stavom k 30. novembru 2020).

**Výmera:** 72,5035 ha

### **Predmet ochrany**

Biotopy európskeho významu: Ls 9.1 Smrekové lesy čučoriedkové (9410), Ls 9.2 Smrekové lesy vysokobylinné (9410).



Technickým podkladom na zápis priebehu hranice prírodnej rezervácie do katastra nehnuteľností je zjednodušený operát geometrického plánu.

### **43. Prírodná rezervácia Pralesy Slovenska-Marocká hoľa**

#### **Zoznam parciel**

Okres Košice-okolie

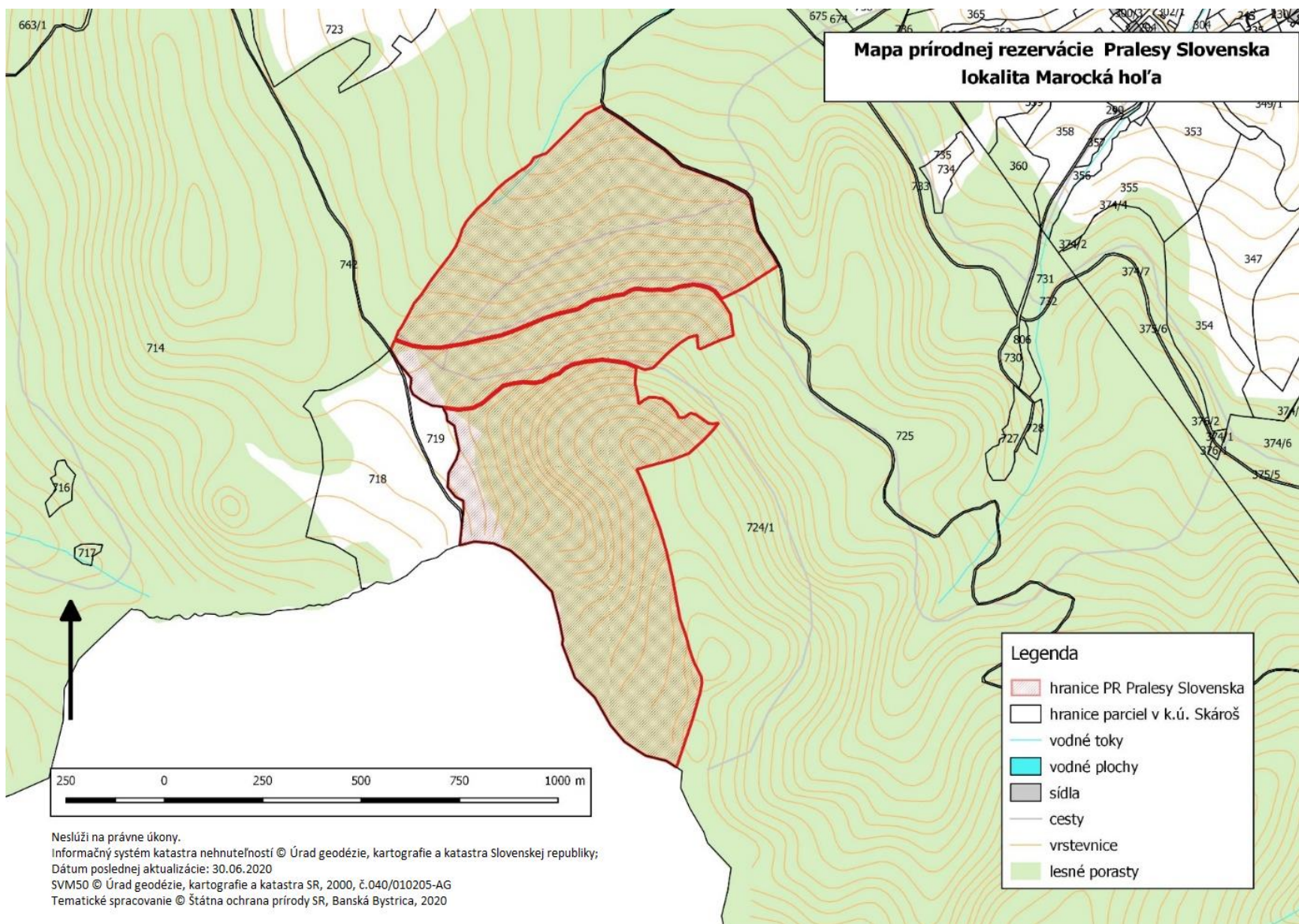
Katastrálne územie Skároš:

724/1 – časť (podľa registra „C“ katastra nehnuteľností so stavom k 30. novembru 2020).

**Výmera:** 66,4859 ha

#### **Predmet ochrany**

Biotopy európskeho významu: Ls 4 Lipovo-javorové sutinové lesy (\* 9180), Ls 5.1 Bukové a jedľovo-bukové kvetnaté lesy (9130).



Technickým podkladom na zápis priebehu hranice prírodnej rezervácie do katastra nehnuteľností je zjednodušený operát geometrického plánu.

#### **44. Prírodná rezervácia Pralesy Slovenska-Martalúzka**

##### **Zoznam parciel**

Okres Brezno

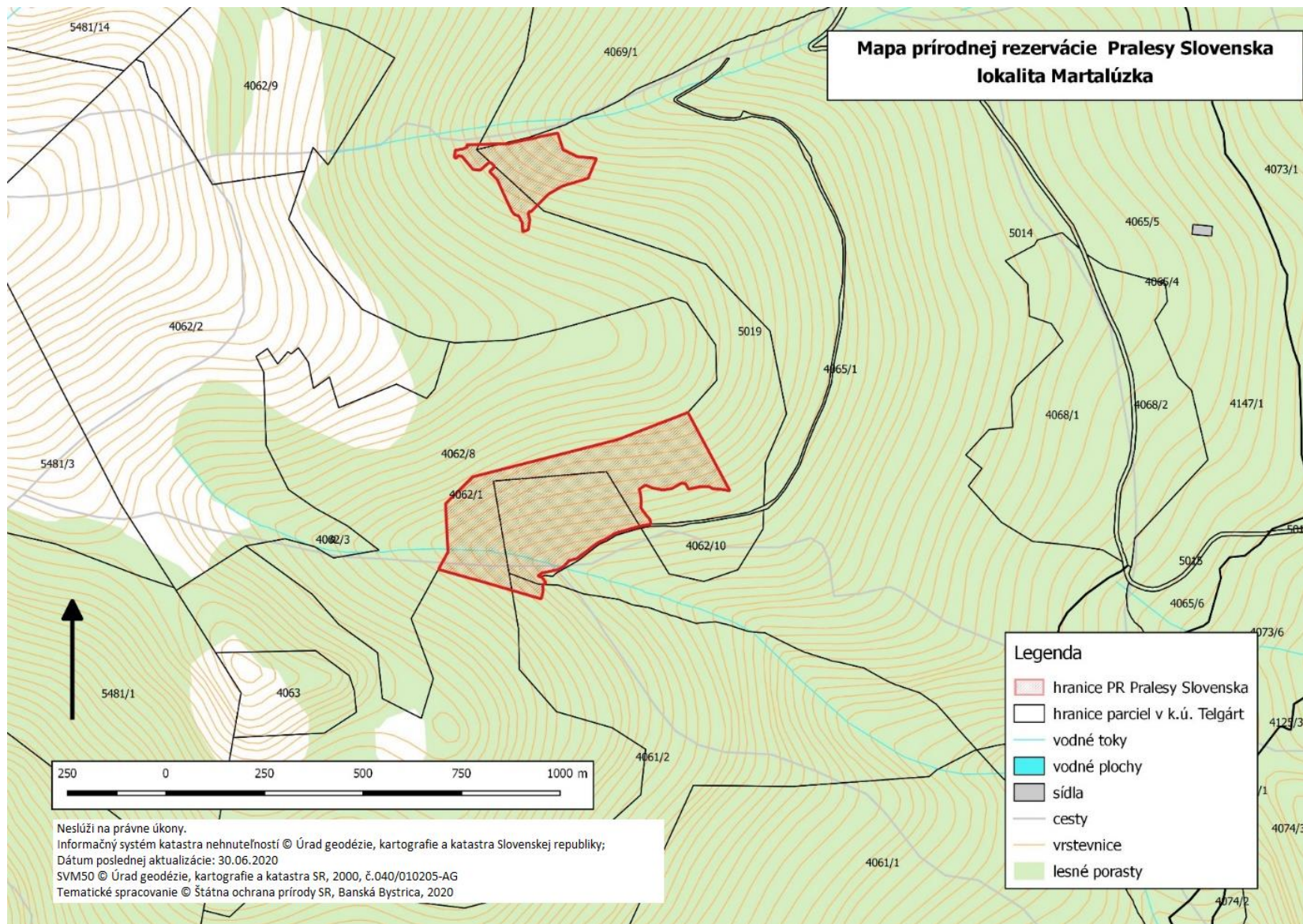
Katastrálne územie Telgárt:

4061/2 – časť, 4062/1 – časť, 4065/1 – časť, 4069/1 – časť (podľa registra „C“ katastra nehnuteľností so stavom k 30. novembru 2020).

**Výmera:** 20,1929 ha

##### **Predmet ochrany**

Biotopy európskeho významu: Ls 9.1 Smrekové lesy čučoriedkové (9410),  
Ls 9.2 Smrekové lesy vysokobylinné (9410).



Technickým podkladom na zápis priebehu hranice prírodnej rezervácie do katastra nehnuteľností je zjednodušený operát geometrického plánu.

## **45. Prírodná rezervácia Pralesy Slovenska-Múr**

### **Zoznam parciel**

Okres Michalovce

Katastrálne územie Poruba pod Vihorlatom:

705/6 – časť (podľa registra „C“ katastra nehnuteľností so stavom k 30. novembru 2020).

Okres Sobrance

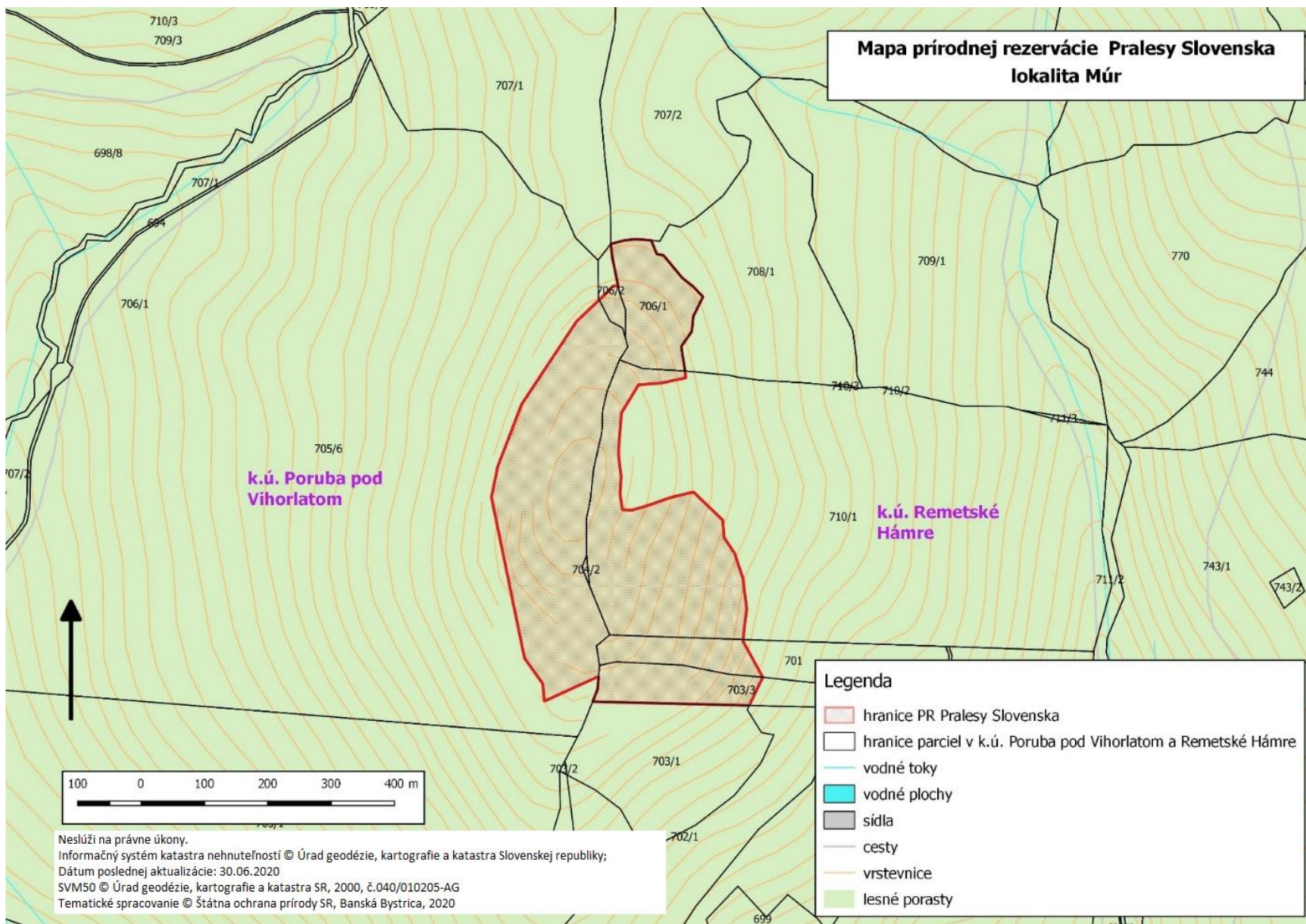
Katastrálne územie Remetské Hámre:

701 – časť, 703/3, 704/2, 706/1, 706/2 – časť, 710/1 – časť (podľa registra „C“ katastra nehnuteľností so stavom k 30. novembru 2020).

**Výmera:** 17,9992 ha

### **Predmet ochrany**

Biotopy európskeho významu: Ls 5.1 Bukové a jedľovo-bukové kvetnaté lesy (9130),  
Ls 4 Lipovo-javorové sutinové lesy (\* 9180).



Technickým podkladom na zápis priebehu hranice prírodnej rezervácie do katastra nehnuteľností je zjednodušený operát geometrického plánu.

## **46. Prírodná rezervácia Pralesy Slovenska-Nemecká**

### **Zoznam parciel**

Okres Liptovský Mikuláš

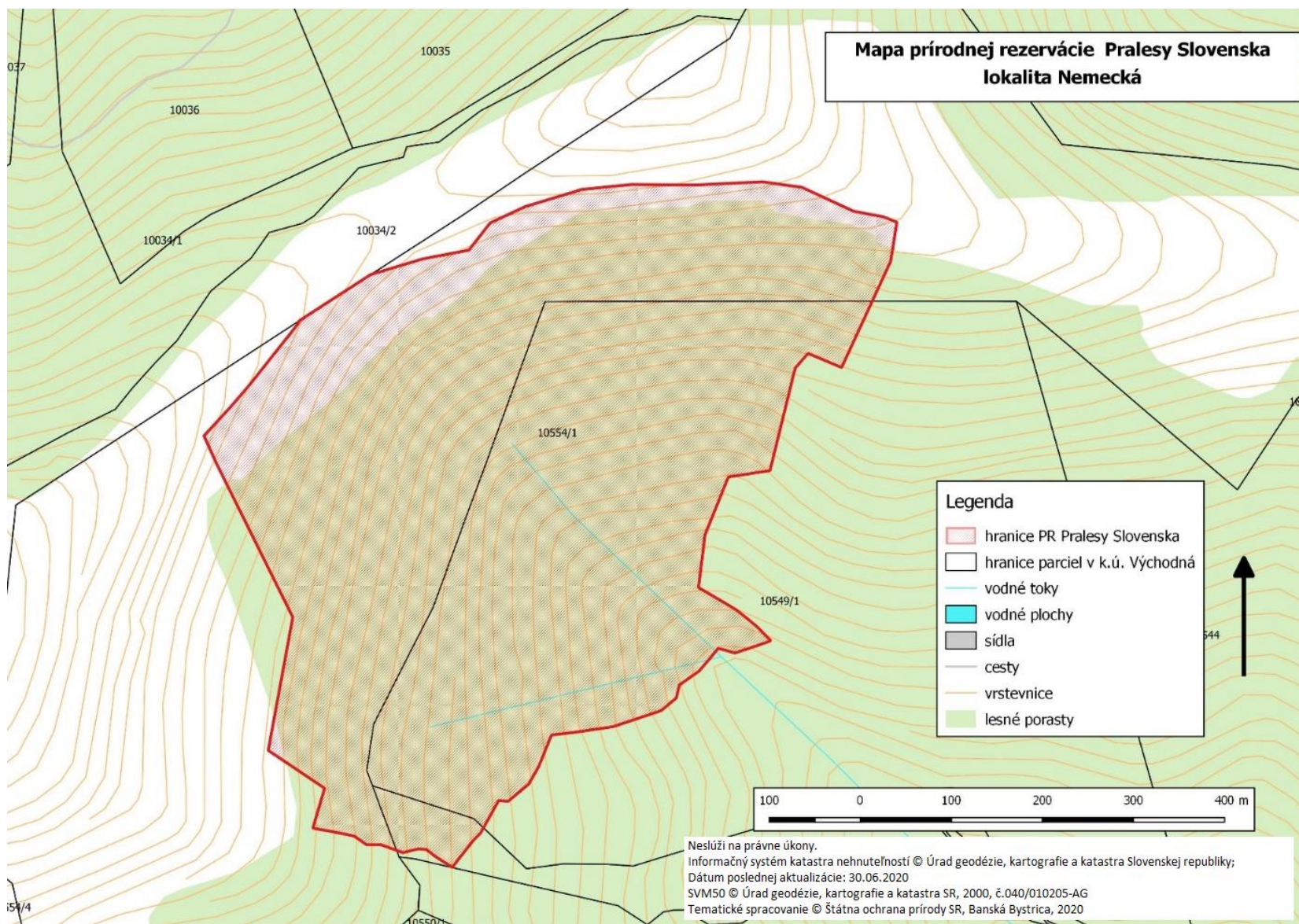
Katastrálne územie Východná:

10549/1 – časť, 10549/2 – časť, 10554/1 – časť (podľa registra „C“ katastra nehnuteľností so stavom k 30. novembru 2020).

**Výmera:** 34,0078 ha

### **Predmet ochrany**

Biotop európskeho významu: Ls 9.2 Smrekové lesy vysokobylinné (9410).



Technickým podkladom na zápis priebehu hranice prírodnej rezervácie do katastra nehnuteľností je zjednodušený operát geometrického plánu.

## **47. Prírodná rezervácia Pralesy Slovenska-Obrštín**

### **Zoznam parciel**

Okres Brezno

Katastrálne územie Jasenie:

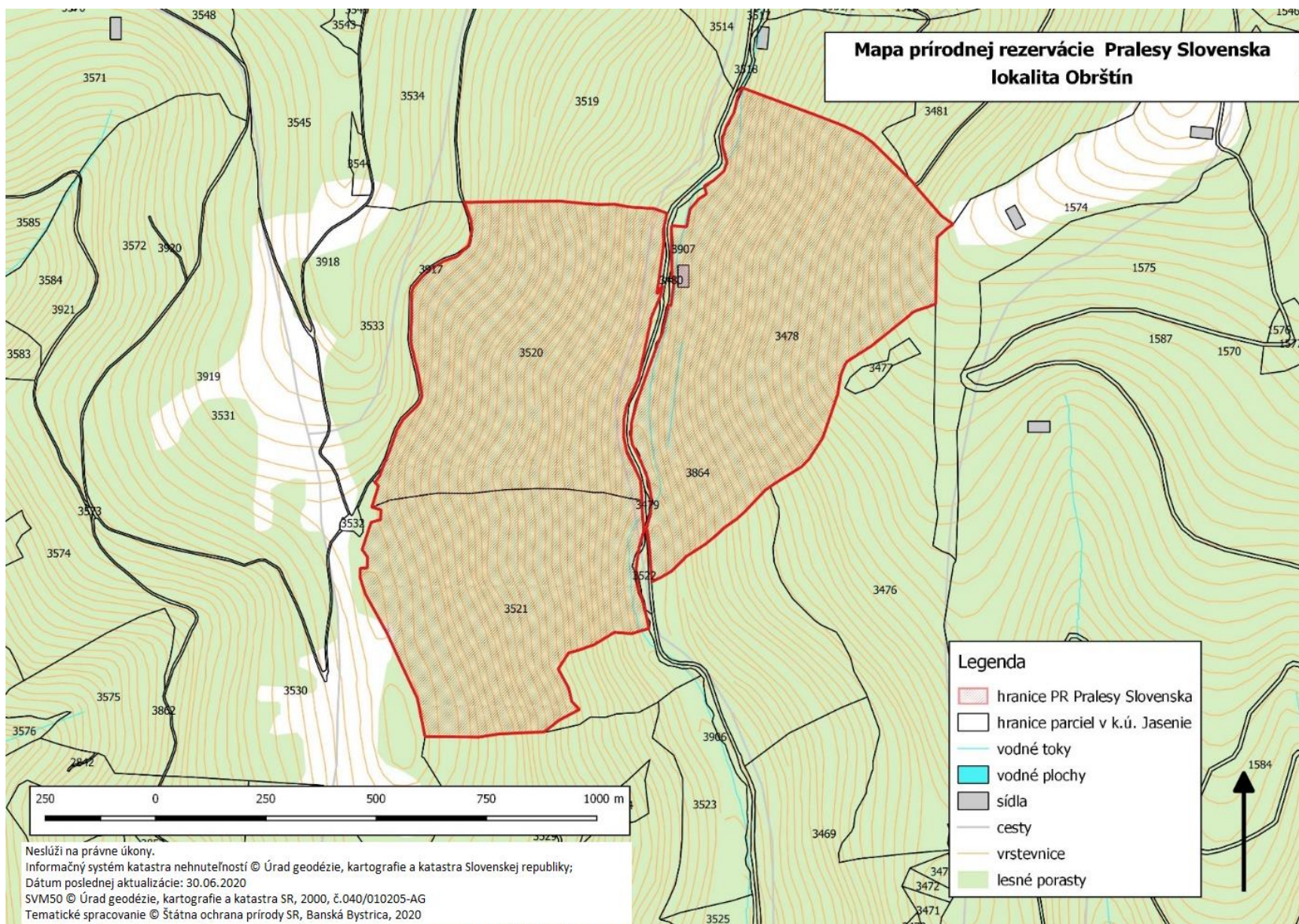
3476 – časť, 3478 – časť, 3519 – časť, 3520 – časť, 3521 – časť, 3522 – časť, 3864 – časť, 3906 – časť, 3907 – časť, 3917 – časť (podľa registra „C“ katastra nehnuteľností so stavom k 30. novembru 2020).

**Výmera:** 104,9506 ha

### **Predmet ochrany**

Biotop európskeho významu: Ls 5.1 Bukové a jedľovo-bukové kvetnaté lesy (9130), Ls 4 Lipovo-javorové sutinové lesy (\* 9180).

Biotop národného významu: Ls 8 Jedľové a jedľovo-smrekové lesy, Ls 6.1 Kyslomilné borovicové a dubovo-borovicové lesy.



Technickým podkladom na zápis priebehu hranice prírodnej rezervácie do katastra nehnuteľností je zjednodušený operát geometrického plánu.

## **48. Prírodná rezervácia Pralesy Slovenska-Ostredok**

### **Zoznam parciel**

Okres Martin

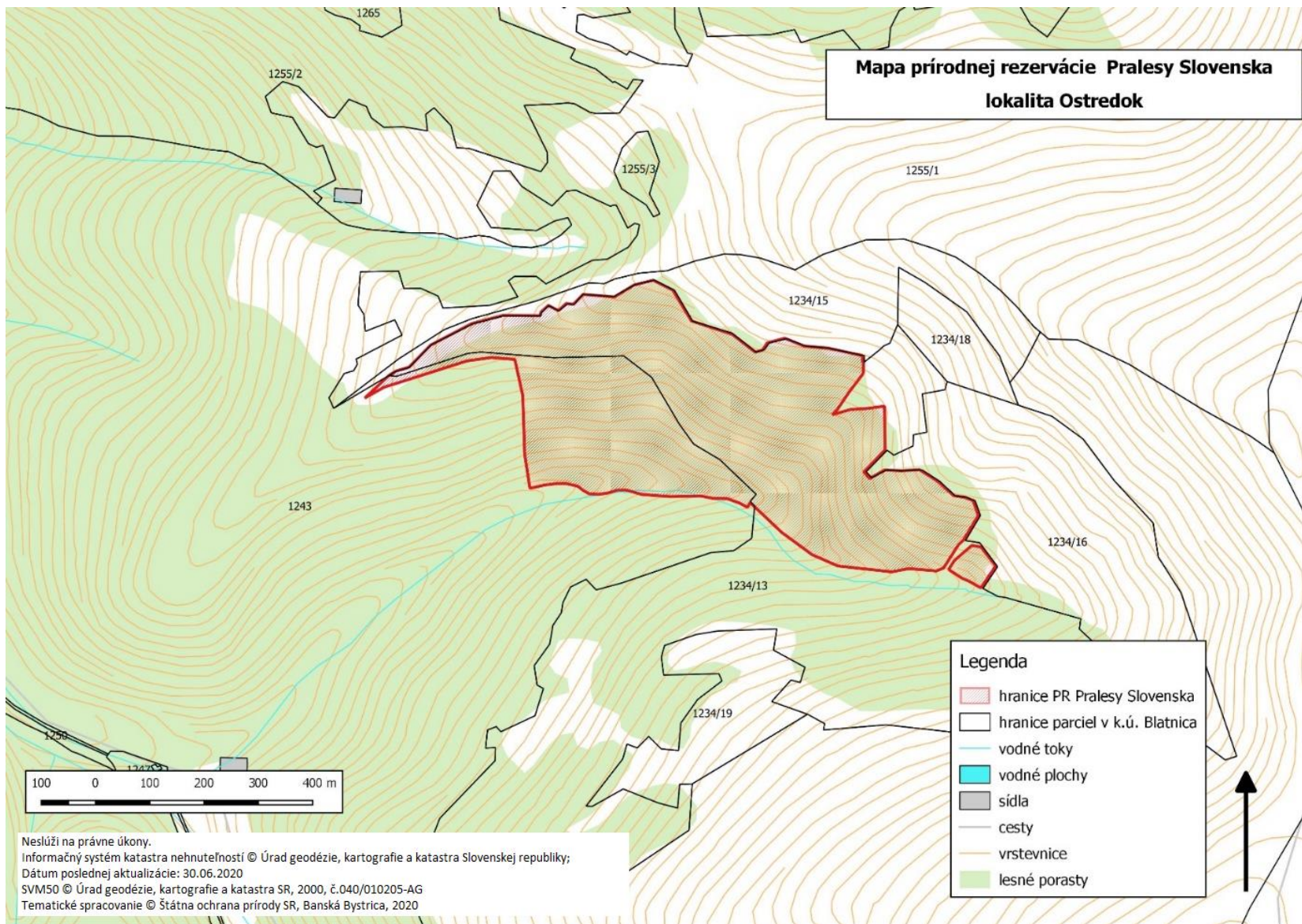
Katastrálne územie Blatnica:

1243 – časť, 1234/13 – časť, 1234/15 – časť, 1234/16 – časť (podľa registra „C“ katastra nehnuteľností so stavom k 30. novembru 2020).

**Výmera:** 27,1566 ha

### **Predmet ochrany**

Biotopy európskeho významu: Ls 5.1 Bukové a jedľovo-bukové kvetnaté lesy (9130),  
Ls 4 Lipovo-javorové sutinové lesy (\* 9180), Ls 5.3 Javorovo-bukové horské lesy (9140).



Technickým podkladom na zápis priebehu hranice prírodnej rezervácie do katastra nehnuteľností je zjednodušený operát geometrického plánu.

## **49. Prírodná rezervácia Pralesy Slovenska-Poľana**

### **Zoznam parciel**

Okres Detva

Katastrálne územie Hriňová:

15854/1 – časť (podľa registra „C“ katastra nehnuteľností so stavom k 30. novembru 2020).

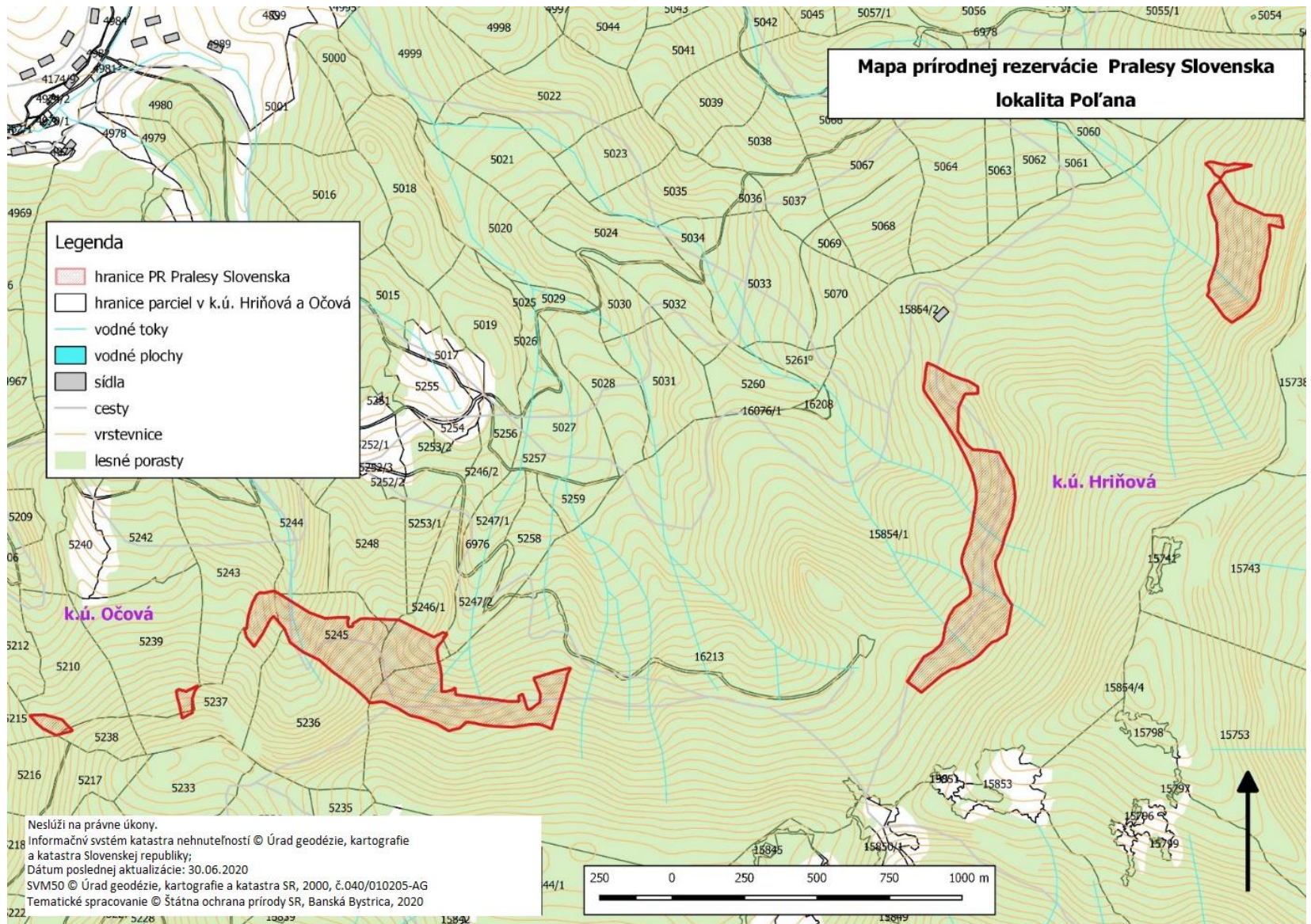
Okres Zvolen, katastrálne územie Očová:

5210 – časť, 5215 – časť, 5237 – časť, 5238 – časť, 5239 – časť, 5243 – časť, 5244 – časť, 5245 – časť, 5248 – časť, 5246/1 – časť, 5247/2 – časť (podľa registra „C“ katastra nehnuteľností so stavom k 30. novembru 2020).

**Výmera:** 41,2549 ha

### **Predmet ochrany**

Biotopy európskeho významu: Ls 5.1 Bukové a jedľovo-bukové kvetnaté lesy (9130),  
Ls 5.3 Javorovo-bukové horské lesy (9140).



Technickým podkladom na zápis priebehu hranice prírodnej rezervácie do katastra nehnuteľností je zjednodušený operát geometrického plánu.

## **50. Prírodná rezervácia Pralesy Slovenska-Príslop**

### **Zoznam parciel**

Okres Brezno

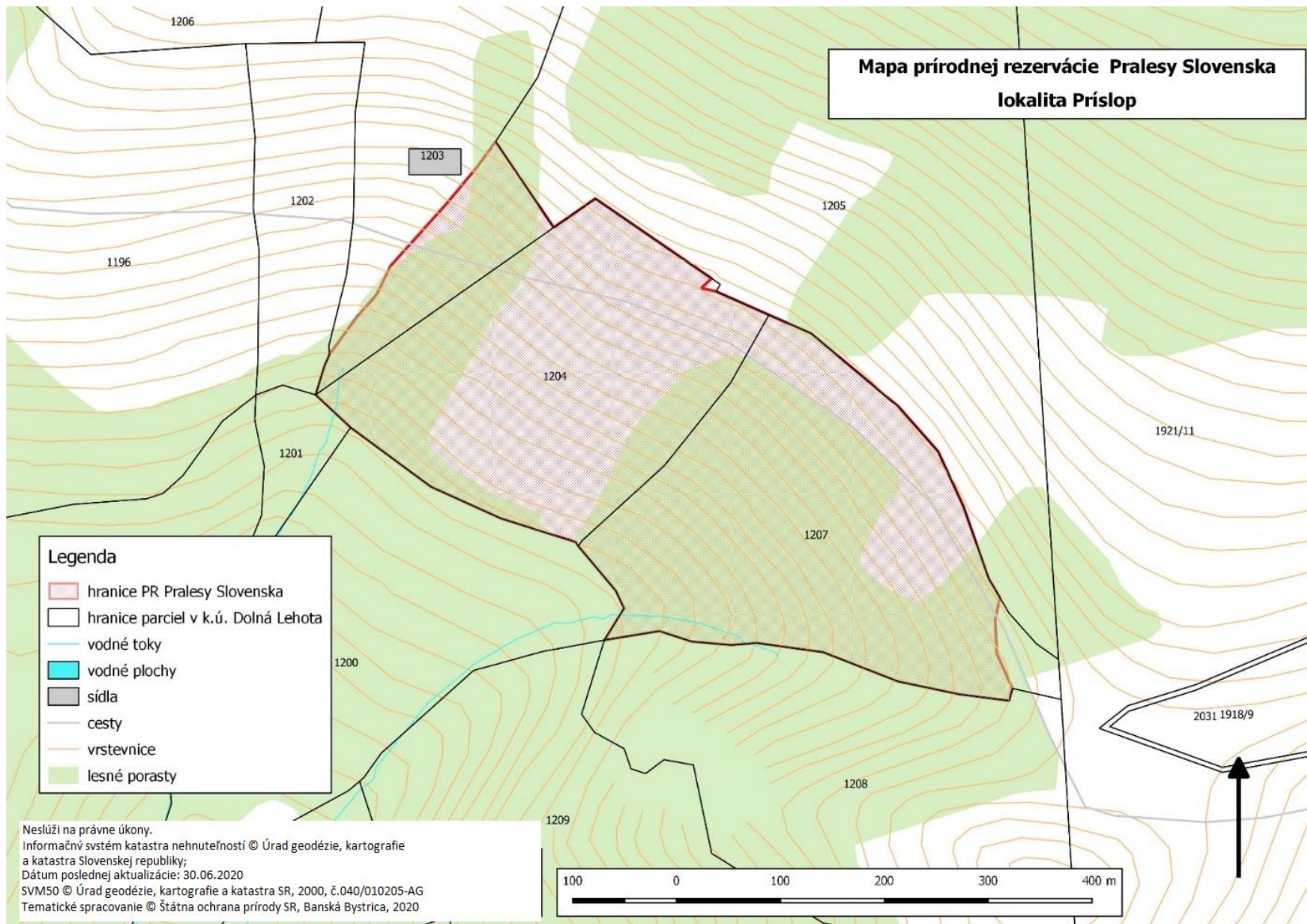
Katastrálne územie Dolná Lehota:

1203 – časť, 1204 – časť, 1207 – časť (podľa registra „C“ katastra nehnuteľností so stavom k 30. novembru 2020).

**Výmera:** 18,1514 ha

### **Predmet ochrany**

Biotop európskeho významu: Ls 9.1 Smrekové lesy čučoriedkové (9410).



Technickým podkladom na zápis priebehu hranice prírodnej rezervácie do katastra nehnuteľností je zjednodušený operát geometrického plánu.

## **51. Prírodná rezervácia Pralesy Slovenska-Raková**

### **Zoznam parciel**

Okres Ružomberok

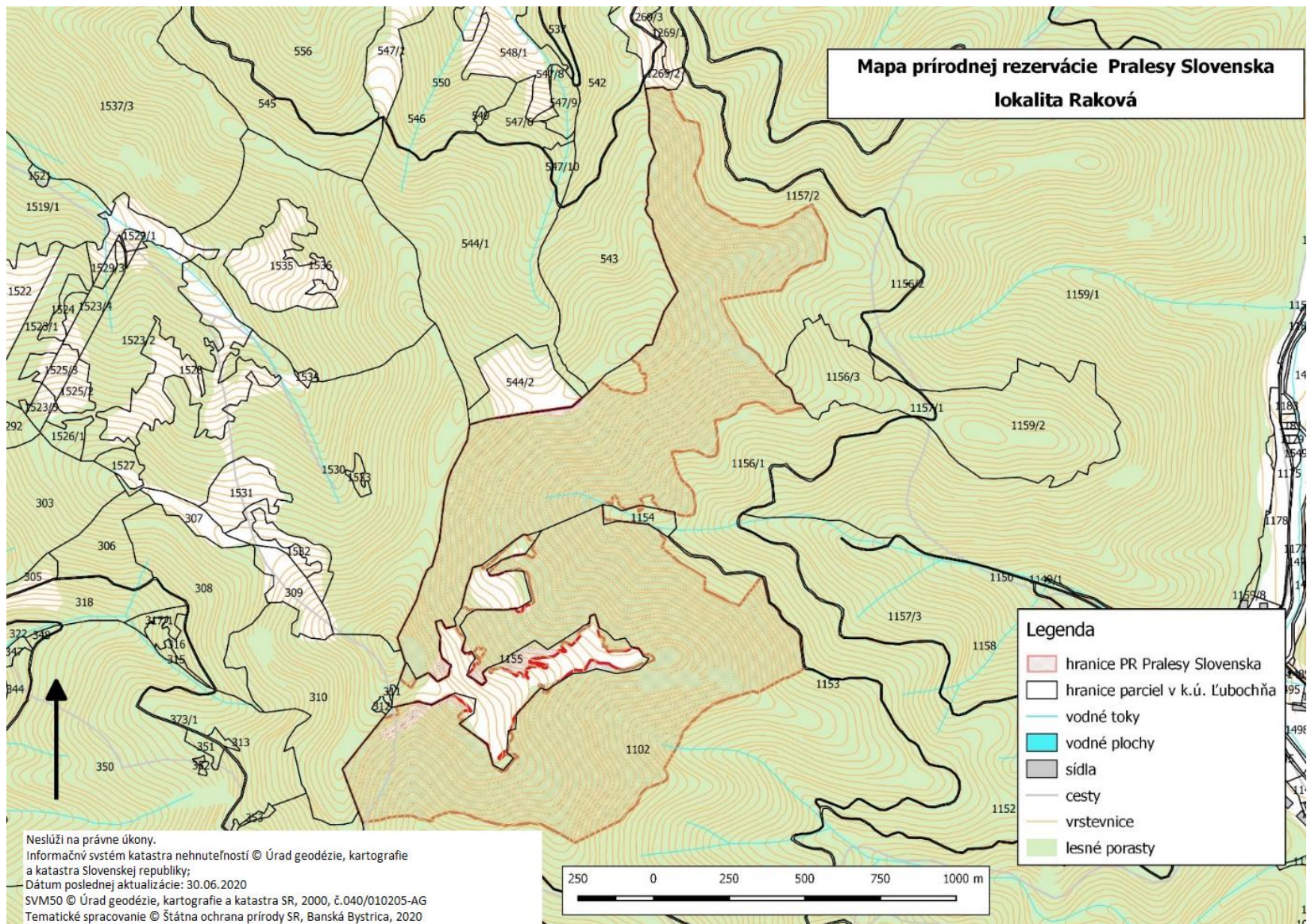
Katastrálne územie Lubochná:

1102 – časť, 1154 – časť, 1155 – časť, 1156/1 – časť (podľa registra „C“ katastra nehnuteľností so stavom k 30. novembru 2020).

**Výmera:** 150,0014 ha

### **Predmet ochrany**

Biotopy európskeho významu: Ls 5.1 Bukové a jedľovo-bukové kvetnaté lesy (9130), Ls 4 Lipovo-javorové sutinové lesy (\* 9180), Ls 5.3 Javorovo-bukové horské lesy (9140), Ls 5.4 Vápnomilné bukové lesy (9150).



Technickým podkladom na zápis priebehu hranice prírodnej rezervácie do katastra nehnuteľností je zjednodušený operát geometrického plánu.

## 52. Prírodná rezervácia Pralesy Slovenska-Ráztocká hoľa

### Zoznam parciel

Okres Brezno

Katastrálne územie Jasenie:

1227 – časť, 1315 – časť, 1319, 1320, 1321, 1322 – časť, 1324 – časť, 1328 – časť, 1331 – časť, 1336 – časť, 1338 – časť, 2024 – časť, 1333/1 – časť (podľa registra „C“ katastra nehnuteľností so stavom k 30. novembru 2020).

Okres Banská Bystrica

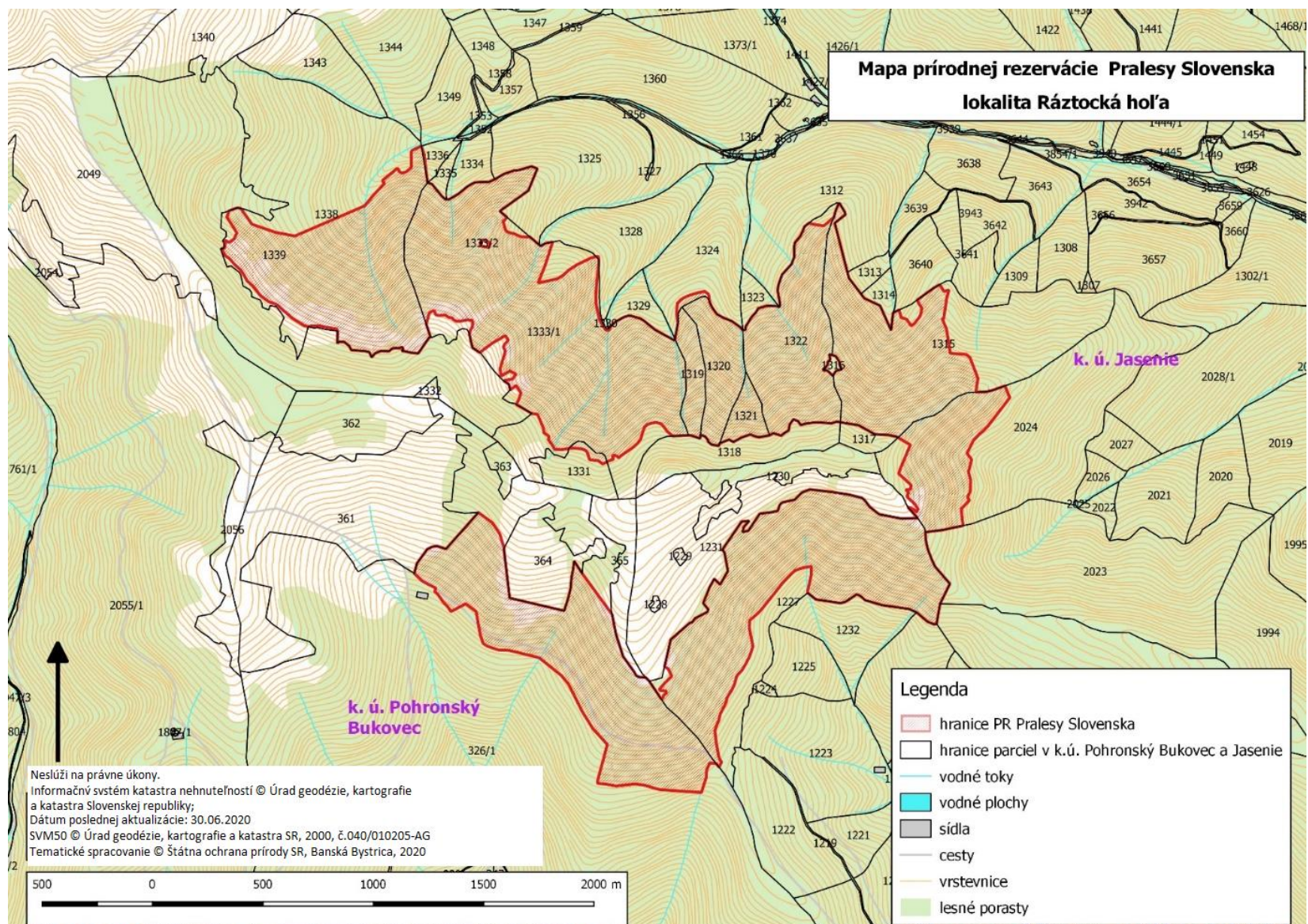
Katastrálne územie Pohronský Bukovec:

326/1 – časť (podľa registra „C“ katastra nehnuteľností so stavom k 30. novembru 2020).

**Výmera:** 331,8283 ha

### Predmet ochrany

Biotopy európskeho významu: Ls 9.1 Smrekové lesy čučoriedkové (9410), Ls 9.2 Smrekové lesy vysokobylinné (9410), Ls 5.3 Javorovo-bukové horské lesy (9140), Al 5 Vysokobylinné spoločenstvá alpínskeho stupňa (6430).



Technickým podkladom na zápis priebehu hranice prírodnej rezervácie do katastra nehnuteľností je zjednodušený operát geometrického plánu.

## **53. Prírodná rezervácia Pralesy Slovenska-Rovne**

### **Zoznam parciel**

Okres Martin

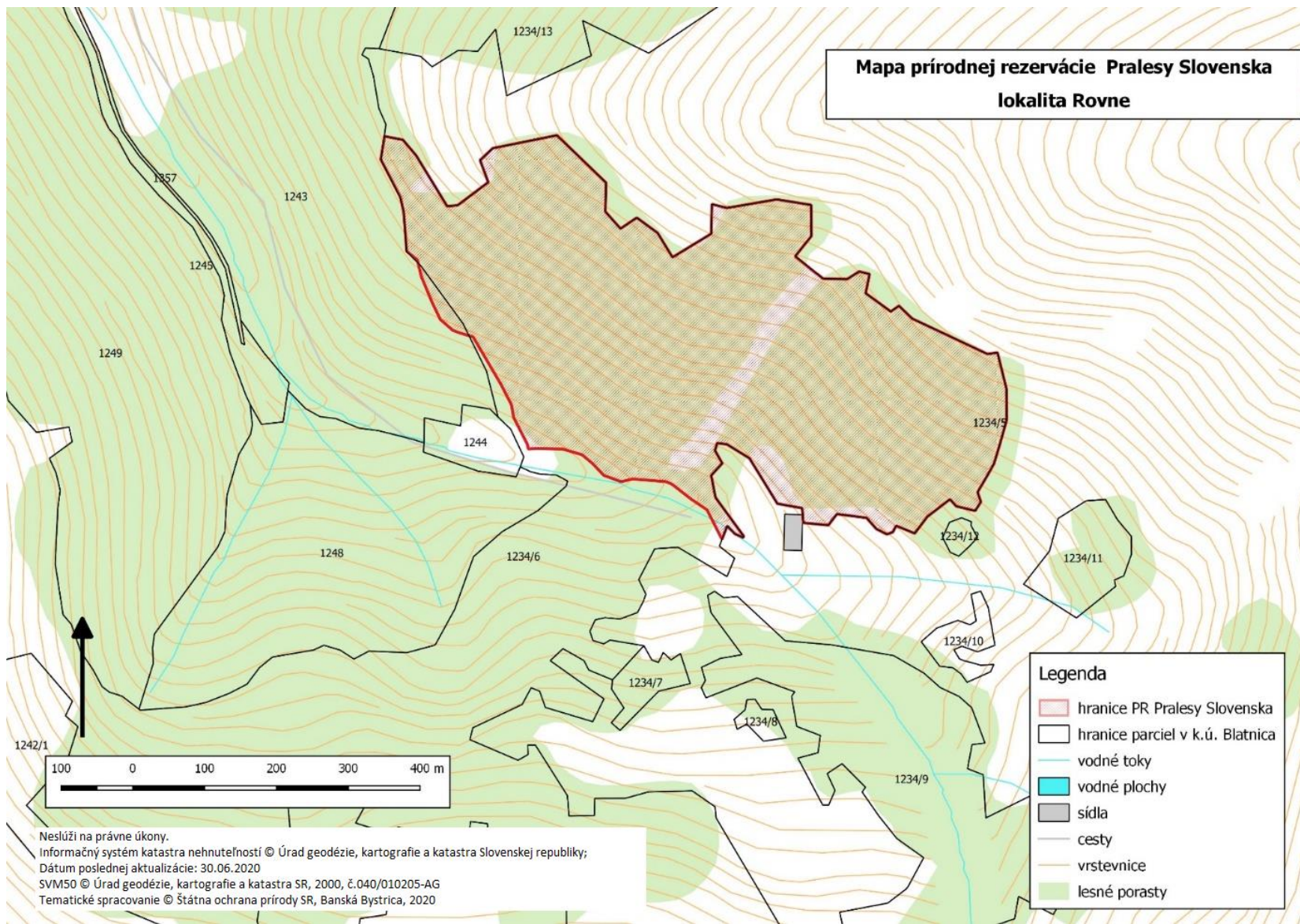
Katastrálne územie Blatnica:

1243 – časť, 1234/6 – časť (podľa registra „C“ katastra nehnuteľností so stavom k 30. novembru 2020).

**Výmera:** 26,8897 ha

### **Predmet ochrany**

Biotopy európskeho významu: Ls 5.1 Bukové a jedľovo-bukové kvetnaté lesy (9130), Ls 4 Lipovo-javorové sutinové lesy (\*9180), Ls 5.3 Javorovo-bukové horské lesy (9140).



Technickým podkladom na zápis priebehu hranice prírodnej rezervácie do katastra nehnuteľností je zjednodušený operát geometrického plánu.

## **54. Prírodná rezervácia Pralesy Slovenska-Sitno**

### **Zoznam parciel**

Okres Banská Štiavnica

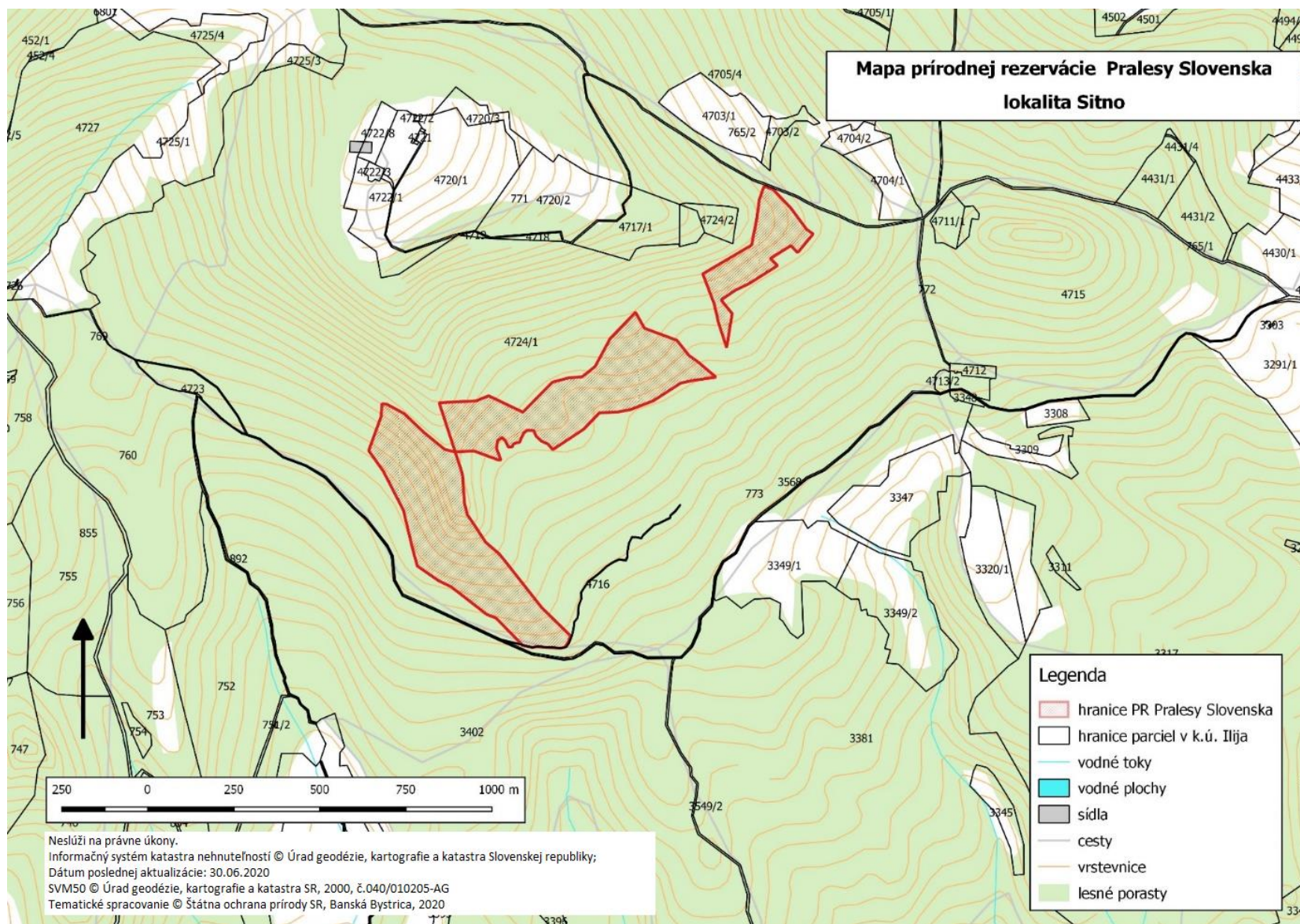
Katastrálne územie Ilija:

4716 – časť, 4724/1 – časť (podľa registra „C“ katastra nehnuteľností so stavom k 30. novembru 2020).

**Výmera:** 18,0640 ha

### **Predmet ochrany**

Biotopy európskeho významu: Ls 5.1 Bukové a jedľovo-bukové kvetnaté lesy (9130),  
Ls 4 Lipovo-javorové sutinové lesy (\* 9180).



Technickým podkladom na zápis priebehu hranice prírodnej rezervácie do katastra nehnuteľností je zjednodušený operát geometrického plánu.

## **55. Prírodná rezervácia Pralesy Slovenska-Sivá skala**

### **Zoznam parciel**

Okres Bardejov

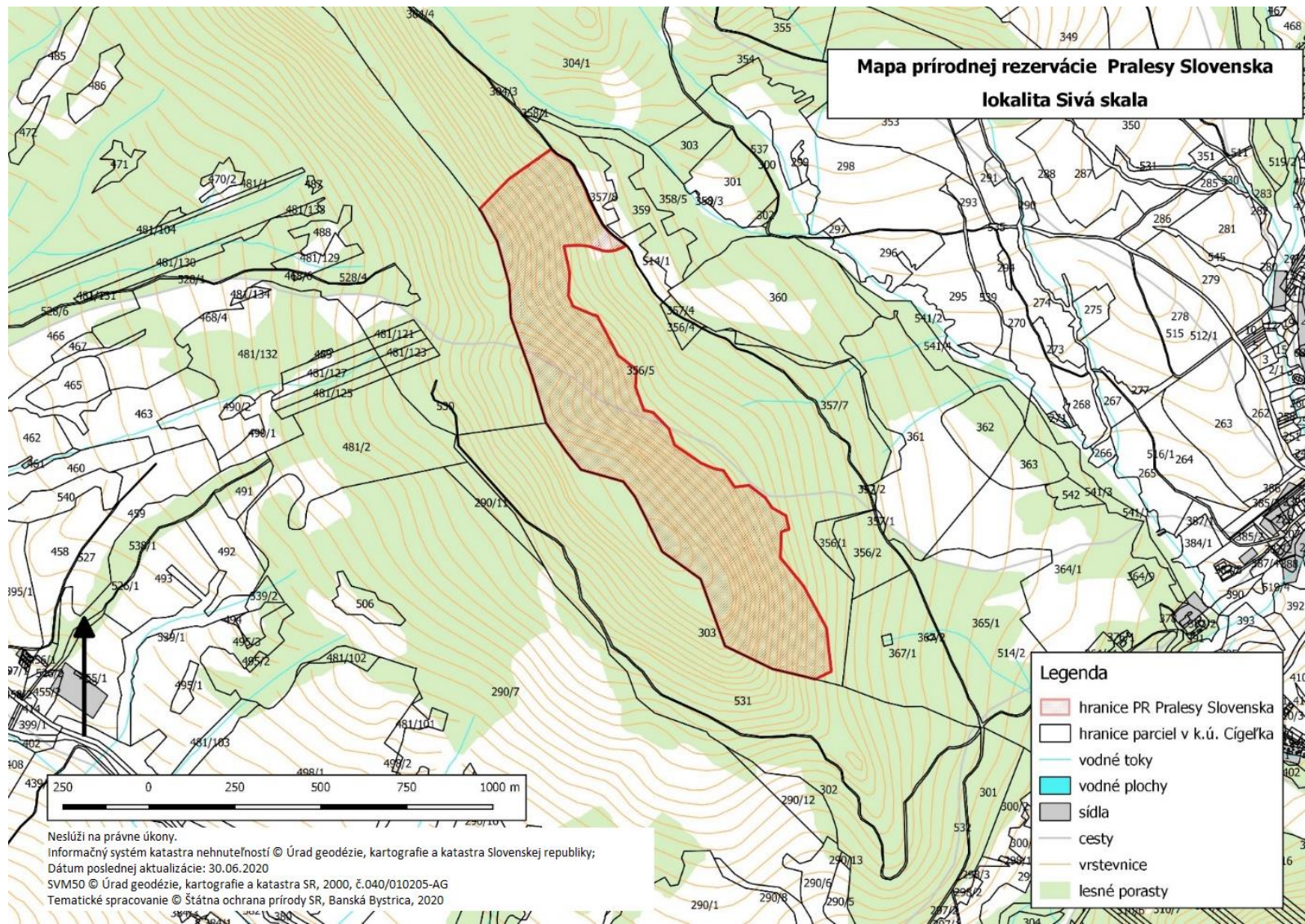
Katastrálne územie Cigeľka:

356/5 – časť (podľa registra „C“ katastra nehnuteľností so stavom k 30. novembru 2020).

**Výmera:** 43,5771 ha

### **Predmet ochrany**

Biotopy európskeho významu: Ls 5.1 Bukové a jedľovo-bukové kvetnaté lesy (9130),  
Ls 4 Lipovo-javorové sutinové lesy (\* 9180).



Technickým podkladom na zápis priebehu hranice prírodnej rezervácie do katastra nehnuteľností je zjednodušený operát geometrického plánu.

## **56. Prírodná rezervácia Pralesy Slovenska-Skalná Alpa**

### **Zoznam parciel**

Okres Ružomberok

Katastrálne územie Liptovská Osada:

2305 – časť, 2306 – časť (podľa registra „C“ katastra nehnuteľností so stavom k 30. novembru 2020).

Okres Ružomberok

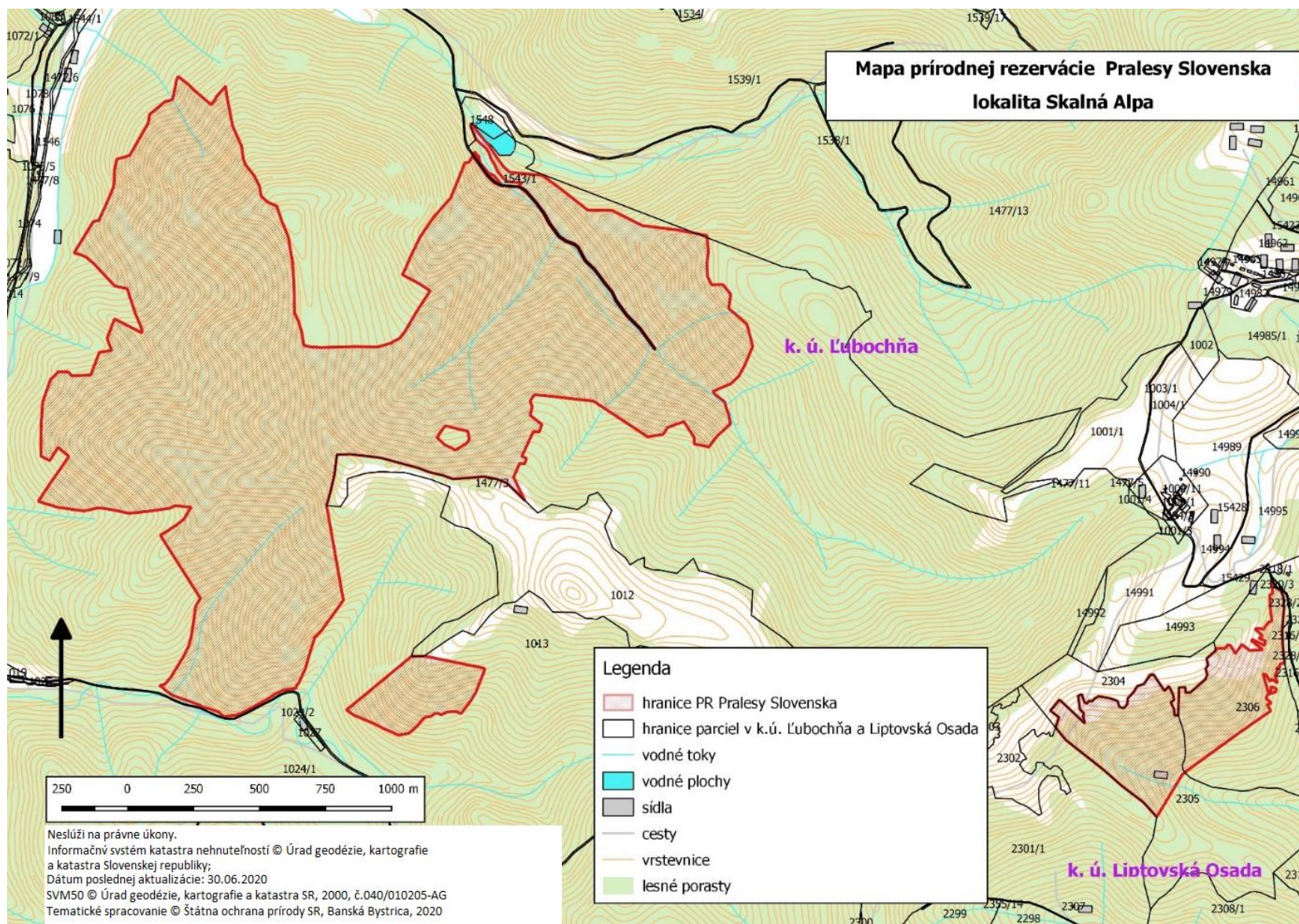
Katastrálne územie Ľubochňa:

1477/13 – časť, 1477/3 – časť (podľa registra „C“ katastra nehnuteľností so stavom k 30. novembru 2020).

**Výmera:** 314,7527 ha

### **Predmet ochrany**

Biotopy európskeho významu: Ls 4 Lipovo-javorové sutinové lesy (\* 9180), Ls 5.4 Vápnomilné bukové lesy (9150), Ls 5.1 Bukové a jedľovo-bukové kvetnaté lesy (9130), Ls 5.3 Javorovo-bukové horské lesy (9140), Ls 6.2 Reliktné vápnomilné borovicové a smrekovcové lesy (91Q0).



Technickým podkladom na zápis priebehu hranice prírodnej rezervácie do katastra nehnuteľností je zjednodušený operát geometrického plánu.

## **57. Prírodná rezervácia Pralesy Slovenska-Skalnatá**

### **Zoznam parciel**

Okres Žilina

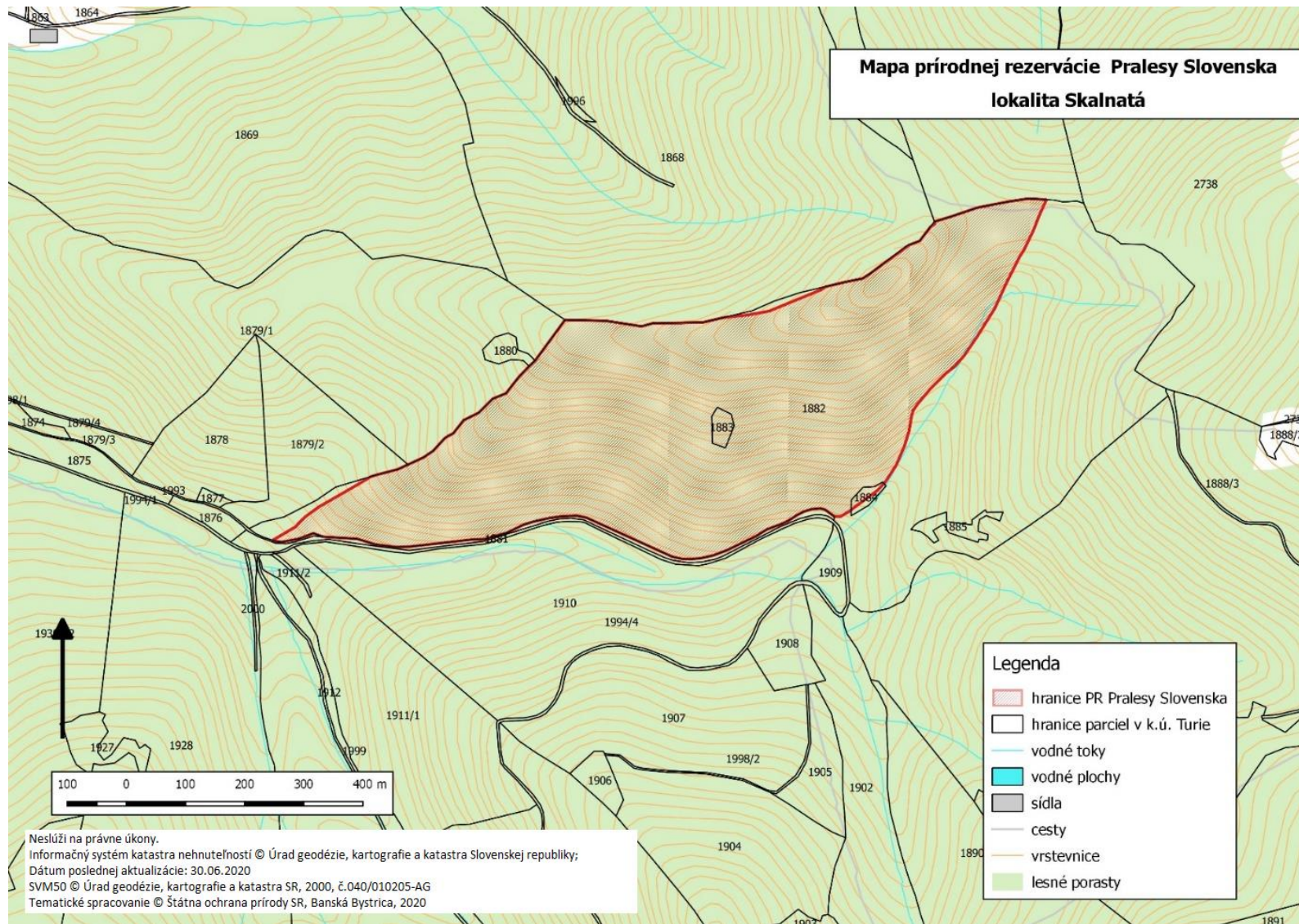
Katastrálne územie Turie:

1882 – časť, 1883, 1884 – časť (podľa registra „C“ katastra nehnuteľností so stavom k 30. novembru 2020).

**Výmera:** 40,2061 ha

### **Predmet ochrany**

Biotopy európskeho významu: Ls 5.1 Bukové a jedľovo-bukové kvetnaté lesy (9130), Ls 5.2 Kyslomilné bukové lesy (9110).



Technickým podkladom na zápis priebehu hranice prírodnej rezervácie do katastra nehnuteľností je zjednodušený operát geometrického plánu.

## **58. Prírodná rezervácia Pralesy Slovenska-Slatiny**

### **Zoznam parciel**

Okres Žilina

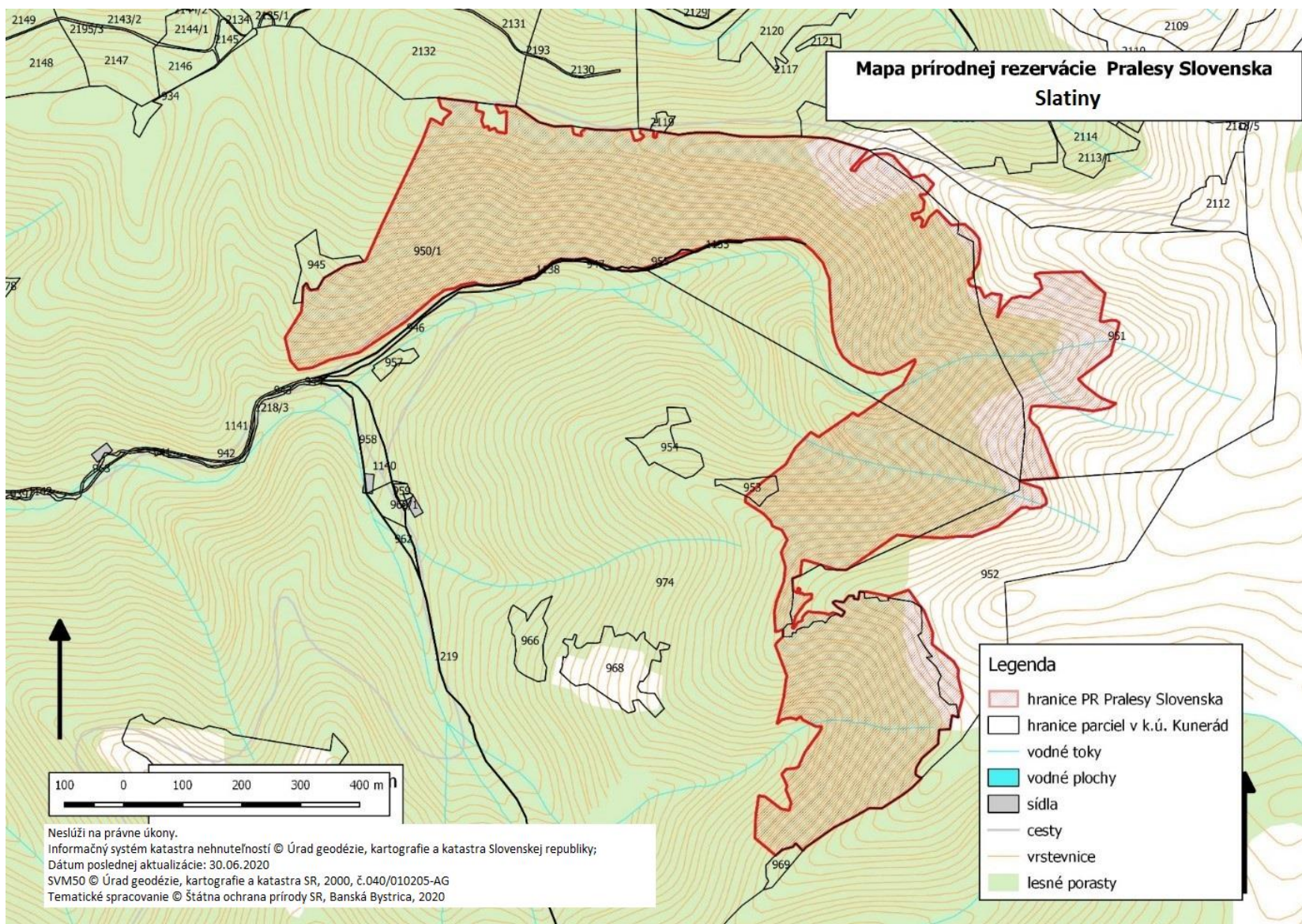
Katastrálne územie Kunerad:

945 – časť, 950/1 – časť, 951 – časť, 952 – časť, 953 – časť, 955 – časť, 974 – časť, 1218/3 – časť (podľa registra „C“ katastra nehnuteľností so stavom k 30. novembru 2020).

**Výmera:** 124,3854 ha

### **Predmet ochrany**

Biotopy európskeho významu: Ls 4 Lipovo-javorové sutinové lesy (\* 9180), Ls 5.1 Bukové a jedľovo-bukové kvetnaté lesy (9130), Ls 9.1 Smrekové lesy čučoriedkové (9410).



Technickým podkladom na zápis priebehu hranice prírodnej rezervácie do katastra nehnuteľností je zjednodušený operát geometrického plánu.

## **59. Prírodná rezervácia Pralesy Slovenska-Snoža**

### **Zoznam parciel**

Okres Žiar nad Hronom

Katastrálne územie Ihráč:

1656, 1657, 1658, 1659, 1751 – časť (podľa registra „C“ katastra nehnuteľností so stavom k 30. novembru 2020).

Okres Žiar nad Hronom

Katastrálne územie Kľačany:

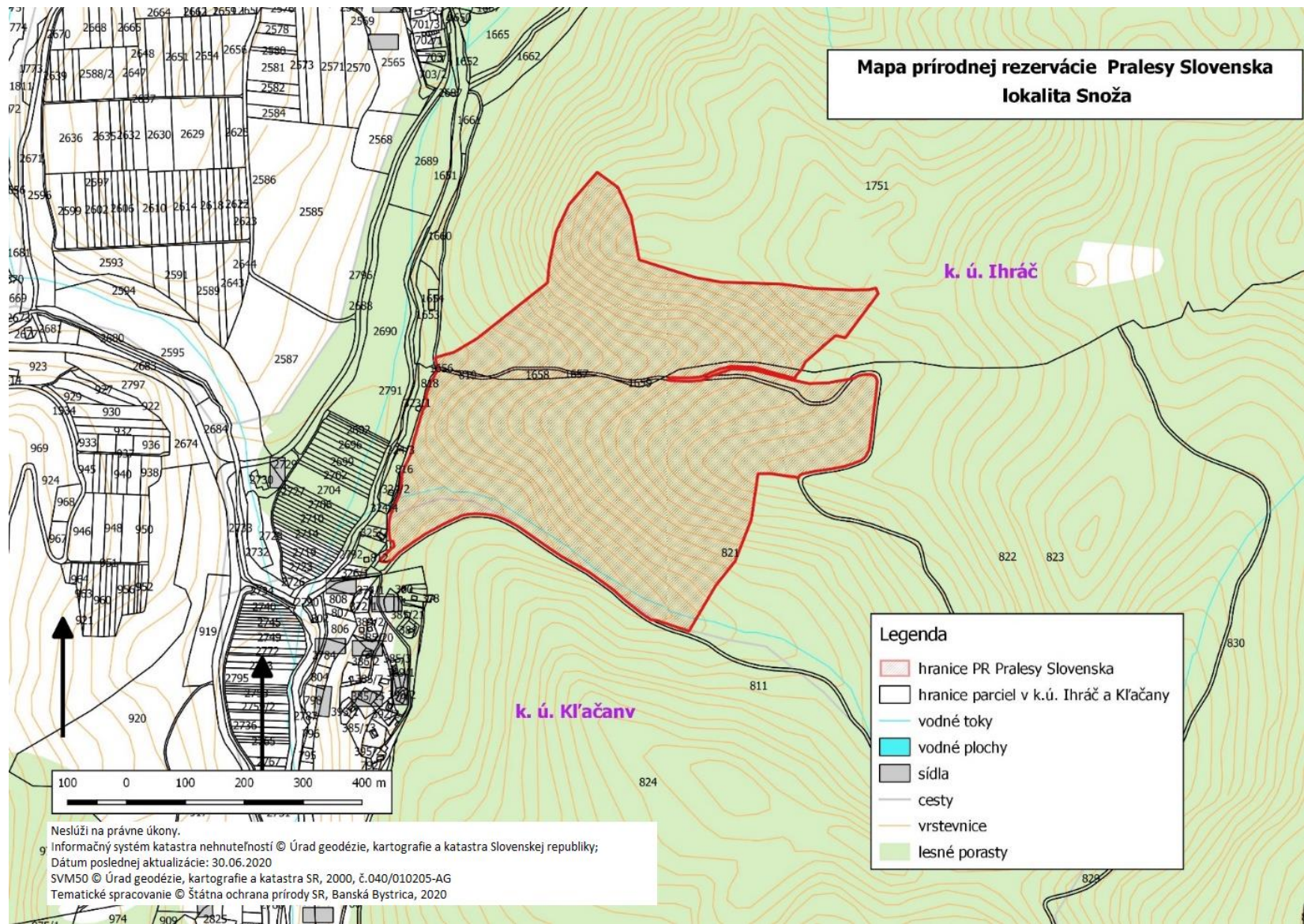
819, 820, 821 – časť, 822 – časť, 823 – časť (podľa registra „C“ katastra nehnuteľností so stavom k 30. novembru 2020).

**Výmera:** 31,8262 ha

### **Predmet ochrany**

Biotop európskeho významu: Ls 4 Lipovo-javorové sutinové lesy (\* 9180).

Biotop národného významu: Ls 2.1 Dubovo-hrabové lesy karpatské.



Technickým podkladom na zápis priebehu hranice prírodnej rezervácie do katastra nehnuteľností je zjednodušený operát geometrického plánu.

## **60. Prírodná rezervácia Pralesy Slovenska-Snožka**

### **Zoznam parciel**

Okres Brezno

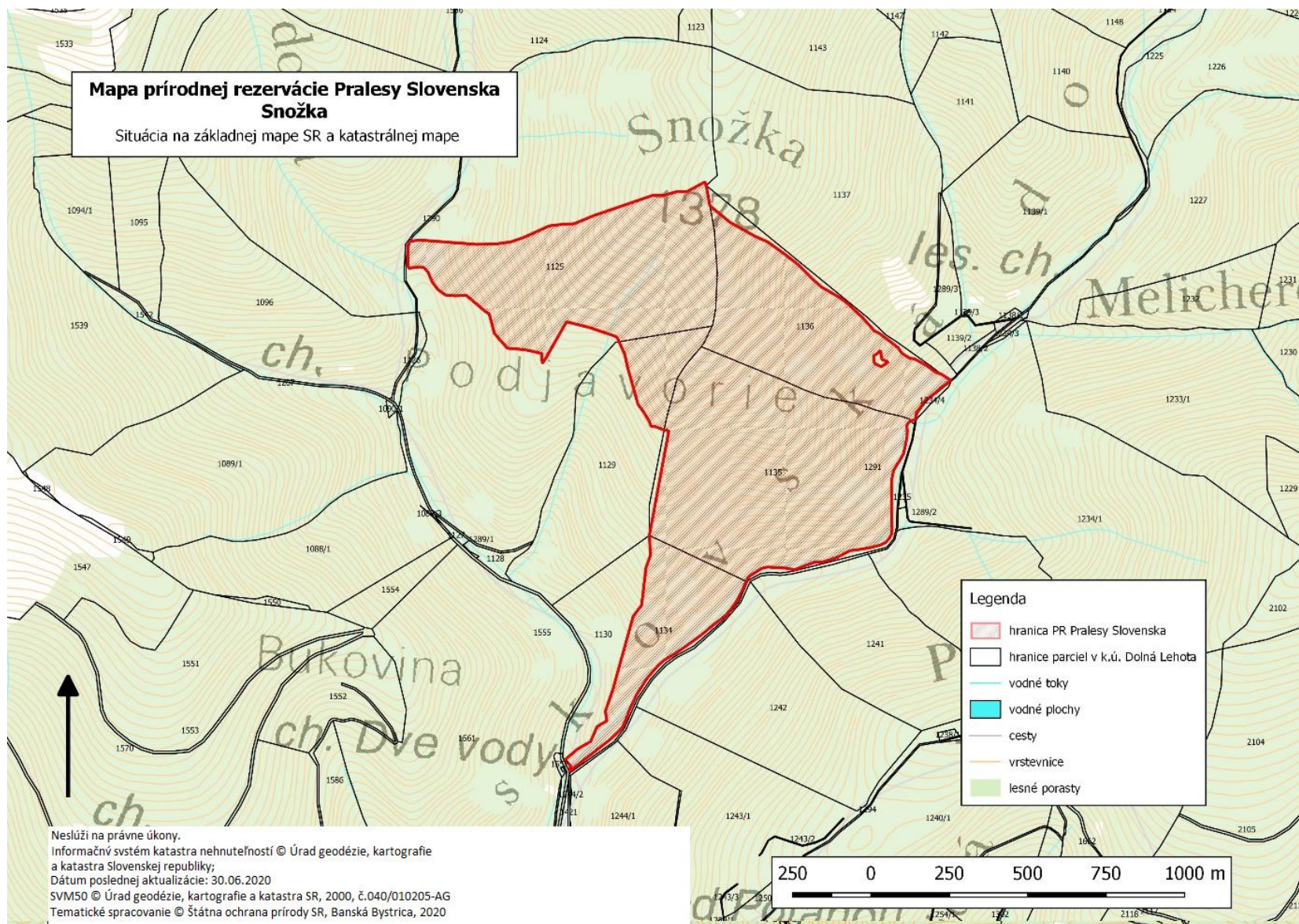
Katastrálne územie Dolná Lehota:

1125 – časť, 1129 – časť, 1134 – časť, 1135 – časť, 1136 – časť (podľa registra „C“ katastra nehnuteľností so stavom k 30. novembru 2020).

**Výmera:** 113,6461 ha

### **Predmet ochrany**

Biotopy európskeho významu: Ls 5.1 Bukové a jedľovo-bukové kvetnaté lesy (9130),  
Ls 4 Lipovo-javorové sutinové lesy (\* 9180).



Technickým podkladom na zápis priebehu hranice prírodnej rezervácie do katastra nehnuteľností je zjednodušený operát geometrického plánu.

## **61. Prírodná rezervácia Pralesy Slovenska-Stebnícka Magura**

### **Zoznam parciel**

Okres Bardejov

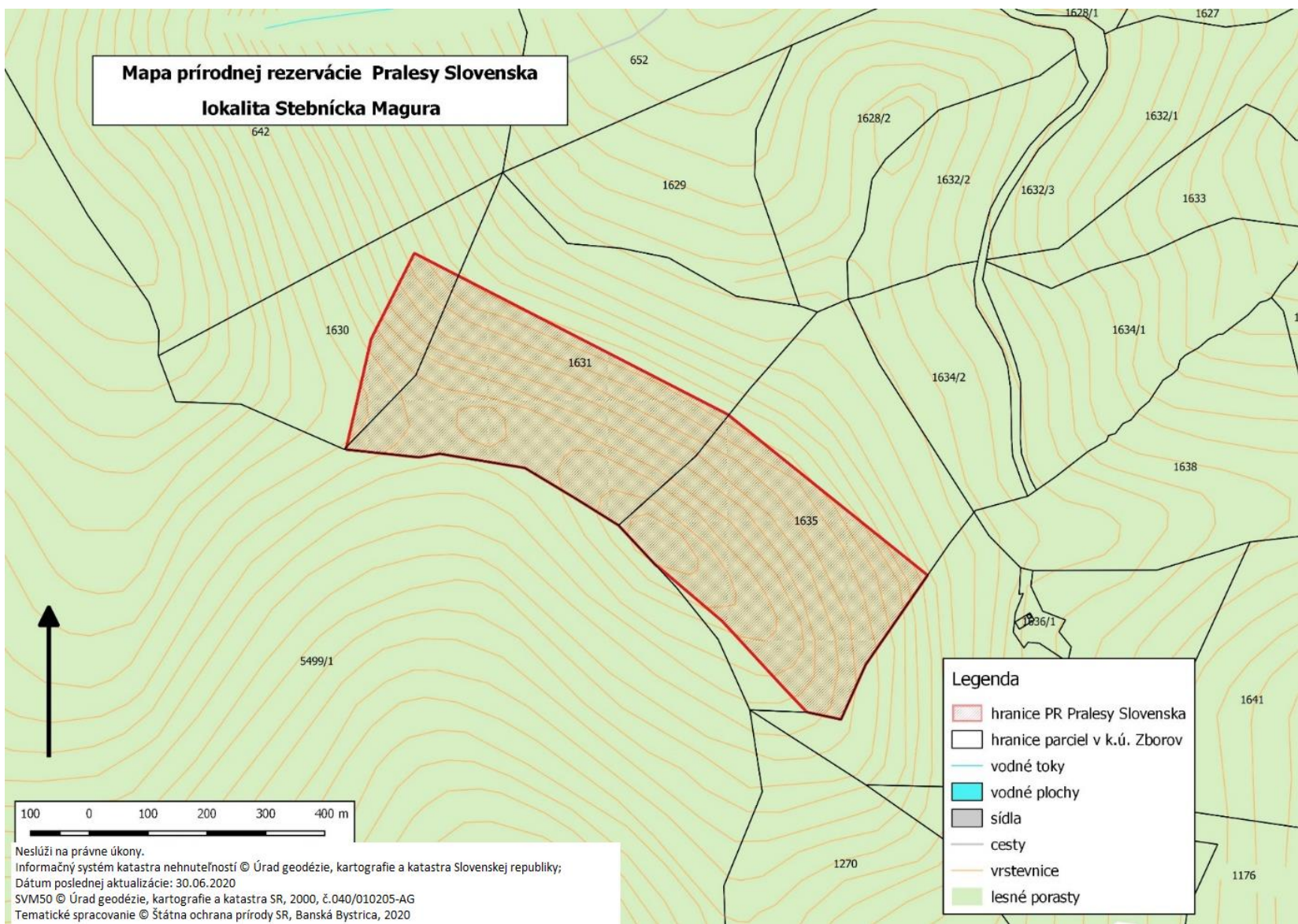
Katastrálne územie Zborov:

1630 – časť, 1631 – časť, 1635 – časť (podľa registra „C“ katastra nehnuteľností so stavom k 30. novembru 2020).

**Výmera:** 14,0278 ha

### **Predmet ochrany**

Biotopy európskeho významu: Ls 5.1 Bukové a jedľovo-bukové kvetnaté lesy (9130),  
Ls 4 Lipovo-javorové sutinové lesy (\* 9180).



Technickým podkladom na zápis priebehu hranice prírodnej rezervácie do katastra nehnuteľností je zjednodušený operát geometrického plánu.

## **62. Prírodná rezervácia Pralesy Slovenska-Steny**

### **Zoznam parciel**

Okres Kysucké Nové Mesto

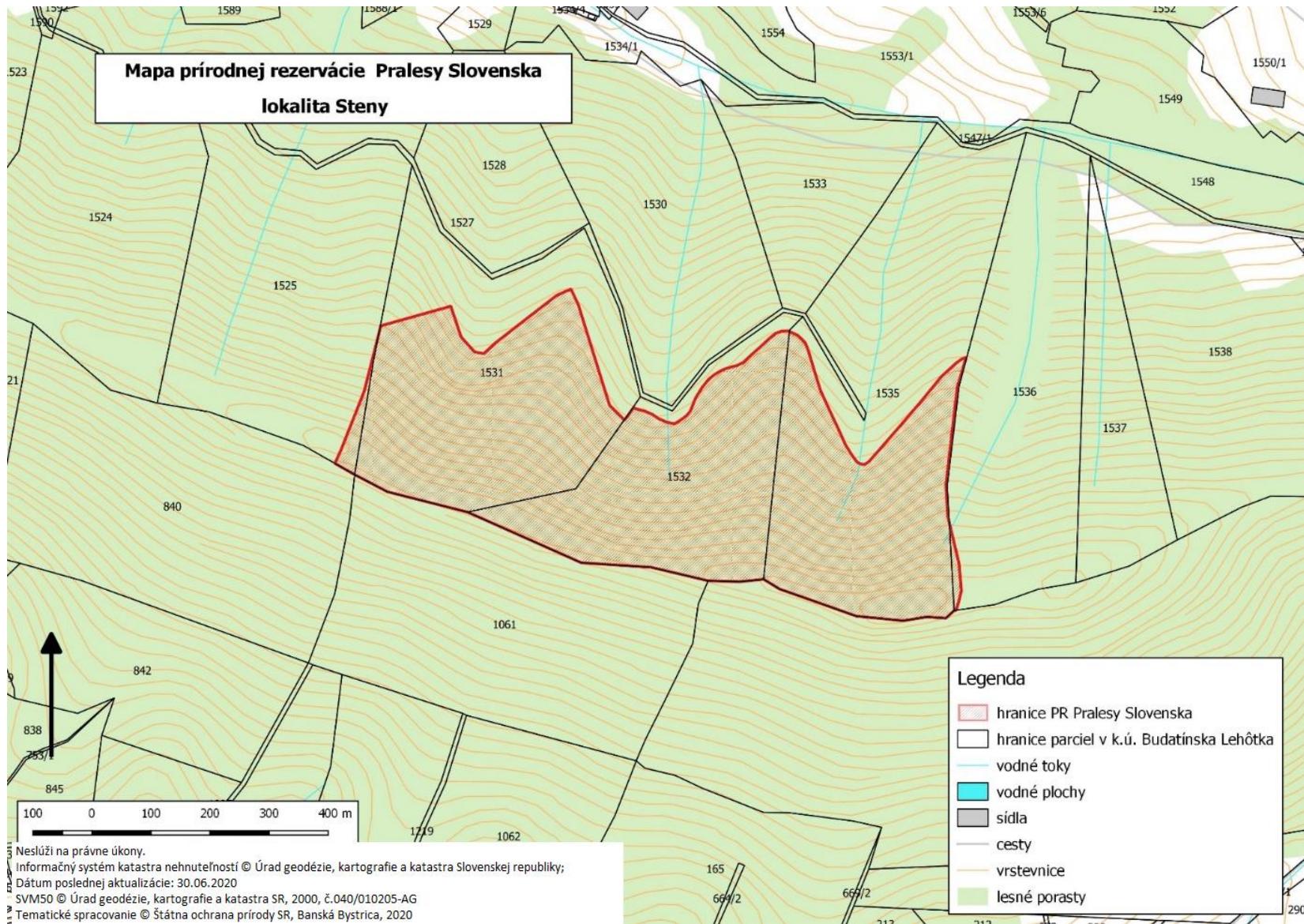
Katastrálne územie Budatínska Lehota:

1525 – časť, 1531 – časť, 1532 – časť, 1535 – časť, 1536 – časť (podľa registra „C“ katastra nehnuteľností so stavom k 30. novembru 2020).

**Výmera:** 27,9837 ha

### **Predmet ochrany**

Biotop európskeho významu: Ls 4 Lipovo-javorové sutinové lesy (\* 9180).



Technickým podkladom na zápis priebehu hranice prírodnej rezervácie do katastra nehnuteľností je zjednodušený operát geometrického plánu.

### **63. Prírodná rezervácia Pralesy Slovenska-Suť**

#### **Zoznam parciel**

Okres Žiar nad Hronom

Katastrálne územie Jalná:

428 – časť, 423/1 – časť (podľa registra „C“ katastra nehnuteľností so stavom k 30. novembru 2020).

Okres Žiar nad Hronom

Katastrálne územie Šášovské Podhradie:

1104 – časť (podľa registra „C“ katastra nehnuteľností so stavom k 30. novembru 2020).

**Výmera:** 32,2482 ha

#### **Predmet ochrany**

Biotop európskeho významu: Ls 4 Lipovo-javorové sutinové lesy (\* 9180).

Biotop národného významu: Ls 2.1 Dubovo-hrabové lesy karpatské.



Technickým podkladom na zápis priebehu hranice prírodnej rezervácie do katastra nehnuteľností je zjednodušený operát geometrického plánu.

## **64. Prírodná rezervácia Pralesy Slovenska-Šimonka**

### **Zoznam parciel**

Okres Vranov nad Topľou

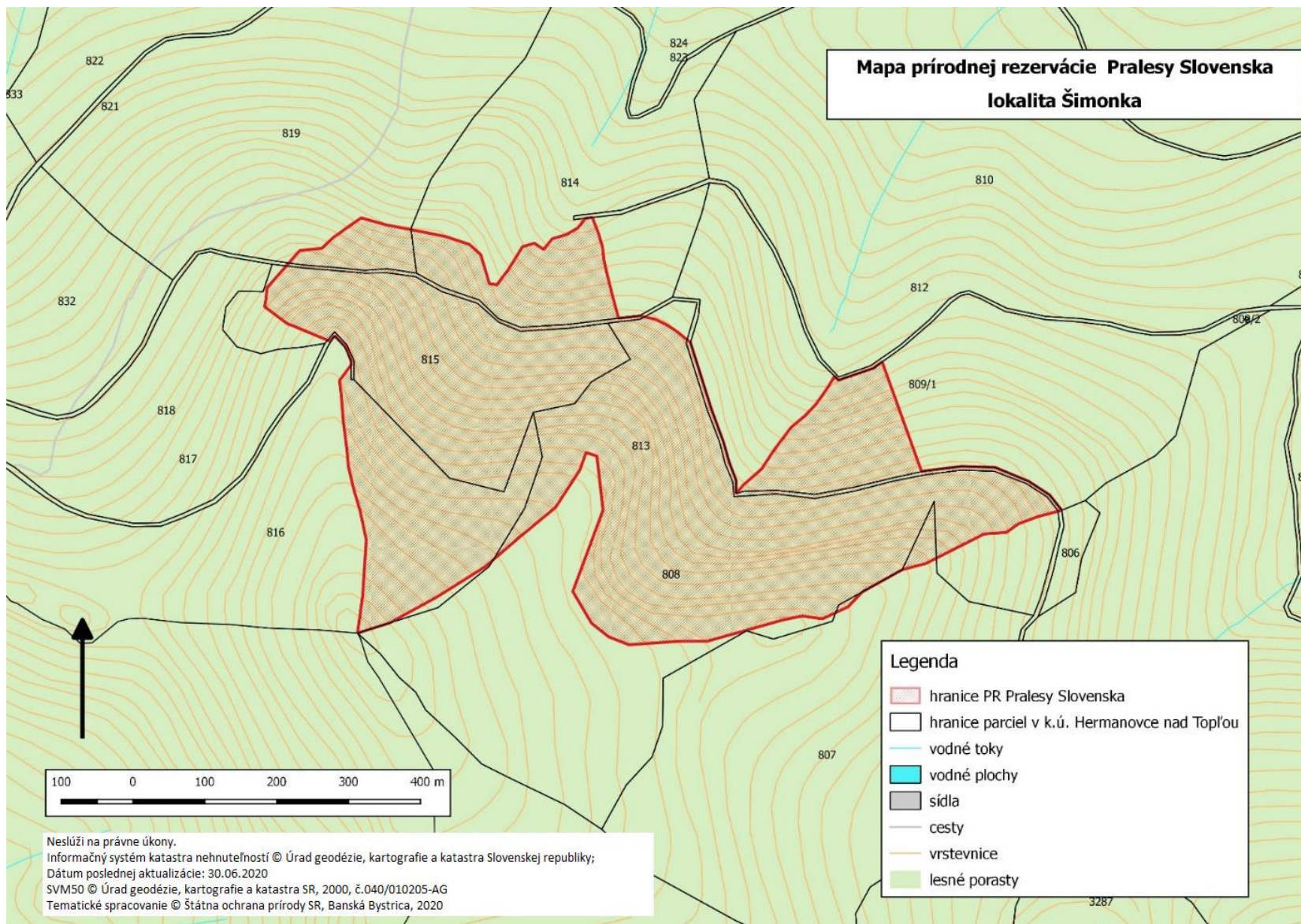
Katastrálne územie Hermanovce nad Topľou:

807 – časť, 808 – časť, 813 – časť, 814 – časť, 815 – časť, 816 – časť, 817 – časť, 819 – časť, 809/1 – časť (podľa registra „C“ katastra nehnuteľností so stavom k 30. novembru 2020).

**Výmera:** 47,46 ha

### **Predmet ochrany**

Biotopy európskeho významu: Ls 5.1 Bukové a jedľovo-bukové kvetnaté lesy (9130), Ls 4 Lipovo-javorové sutinové lesy (\* 9180), Ls 5.2 Kyslomilné bukové lesy (9110).



Technickým podkladom na zápis priebehu hranice prírodnej rezervácie do katastra nehnuteľností je zjednodušený operát geometrického plánu.

## **65. Prírodná rezervácia Pralesy Slovenska-Špíglová**

### **Zoznam parciel**

Okres Brezno

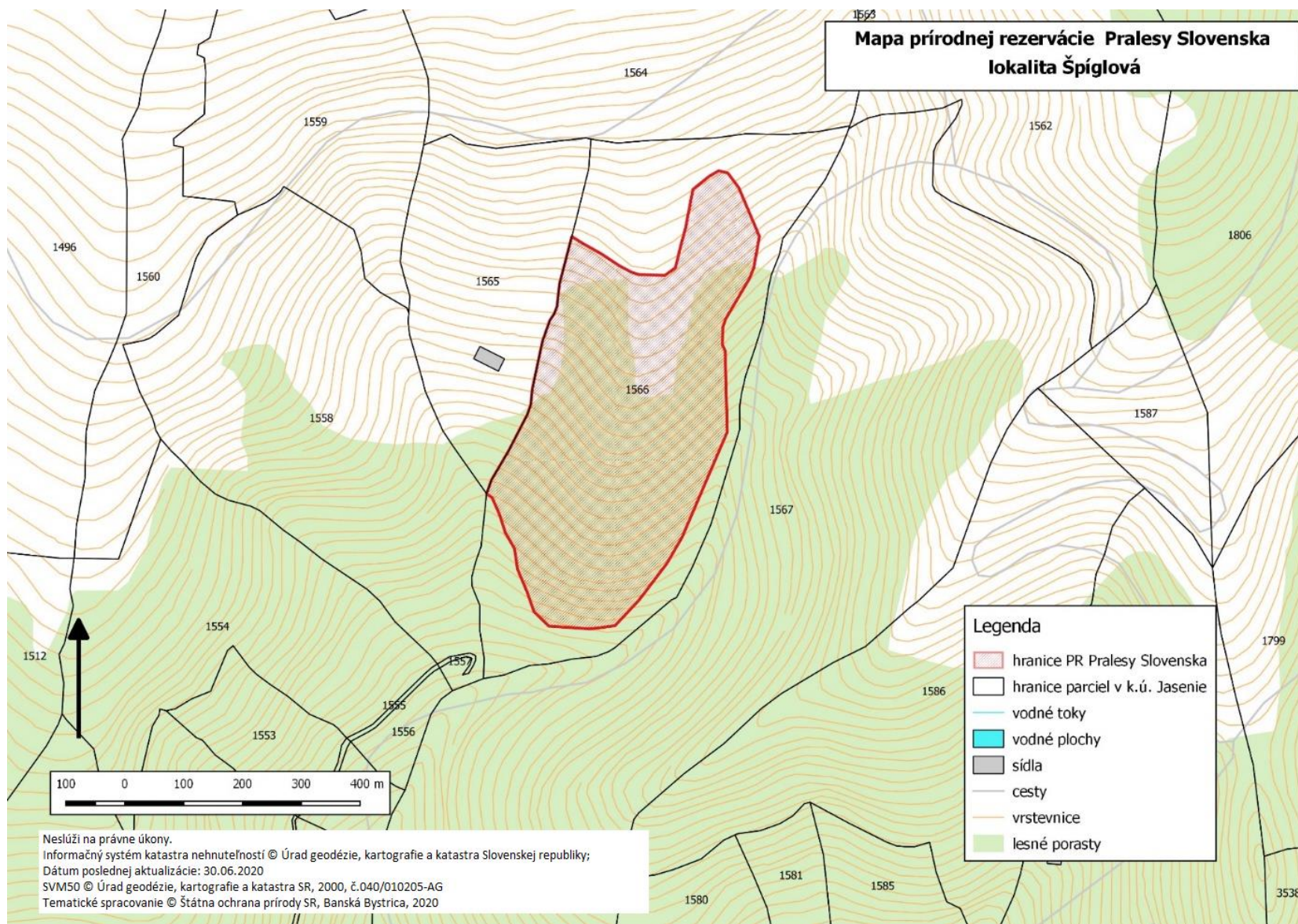
Katastrálne územie Jasenie:

1566 – časť (podľa registra „C“ katastra nehnuteľností so stavom k 30. novembru 2020).

**Výmera:** 23,0195 ha

### **Predmet ochrany**

Biotopy európskeho významu: Ls 5.3 Javorovo-bukové horské lesy (9140), Ls 9.1 Smrekové lesy čučoriedkové (9410), Ls 5.1 Bukové a jedľovo-bukové kvetnaté lesy (9130).



Technickým podkladom na zápis priebehu hranice prírodnej rezervácie do katastra nehnuteľností je zjednodušený operát geometrického plánu.

## **66. Prírodná rezervácia Pralesy Slovenska-Šturec**

### **Zoznam parciel**

Okres Banská Bystrica

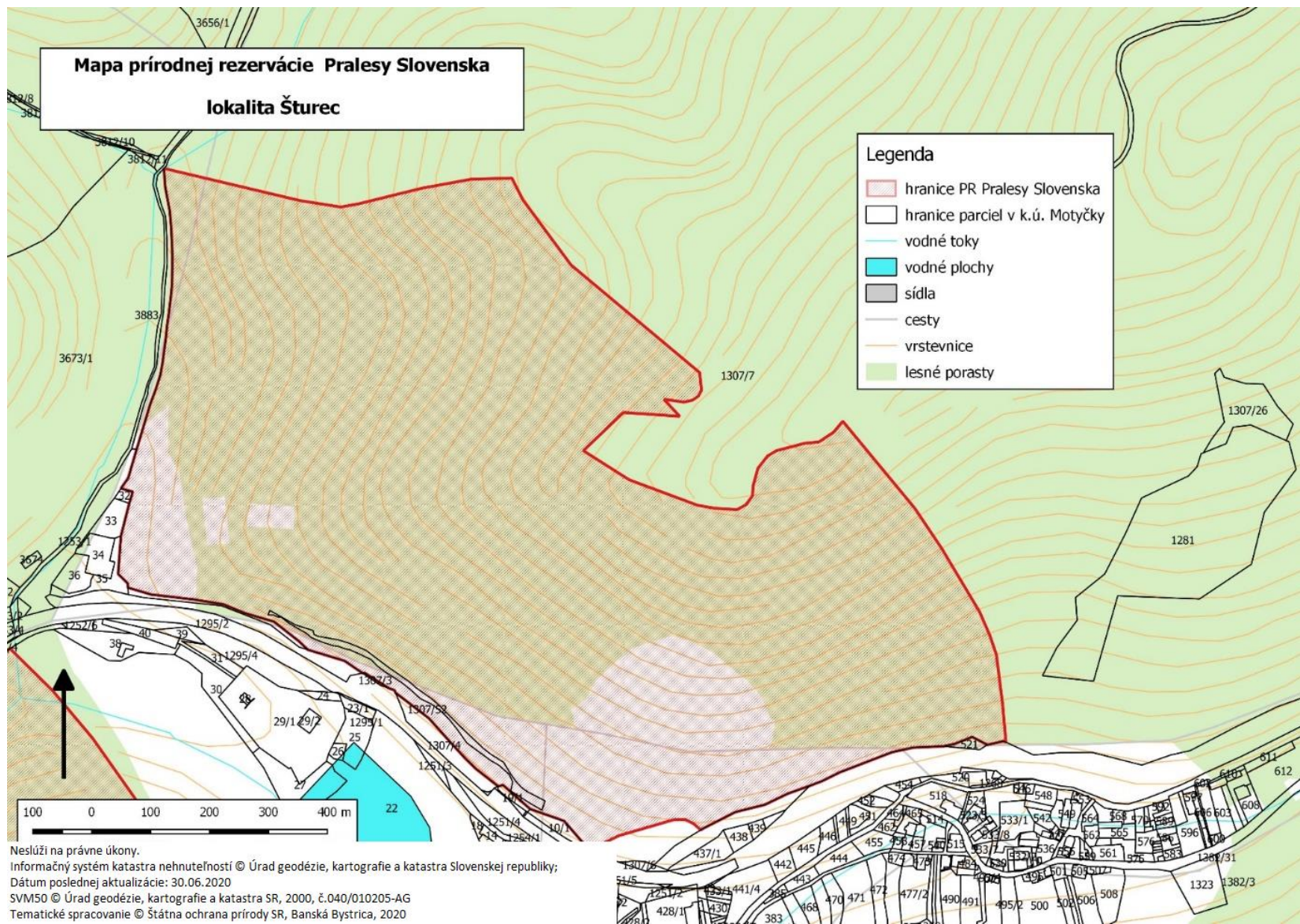
Katastrálne územie Motyčky:

1307/7 – časť, 1307/52 (podľa registra „C“ katastra nehnuteľností so stavom k 30. novembru 2020).

**Výmera:** 38,7114 ha

### **Predmet ochrany**

Biotopy európskeho významu: Ls 5.1 Bukové a jedľovo-bukové kvetnaté lesy (9130), Ls 4 Lipovo-javorové sutinové lesy (\* 9180), Ls 5.4 Vápnomilné bukové lesy (9150), Ls 6.2 Reliktné vápnomilné borovicové a smrekovcové lesy (91Q0), Sk 1 Karbonátové skalné steny a svahy so štrbinovou vegetáciou (8210).



Technickým podkladom na zápis priebehu hranice prírodnej rezervácie do katastra nehnuteľností je zjednodušený operát geometrického plánu.

## **67. Prírodná rezervácia Pralesy Slovenska-Šútovská dolina**

### **Zoznam parciel**

Okres Dolný Kubín

Katastrálne územie Kraľovany:

546 – časť, 545/2 – časť (podľa registra „C“ katastra nehnuteľností so stavom k 30. novembru 2020).

Okres Dolný Kubín

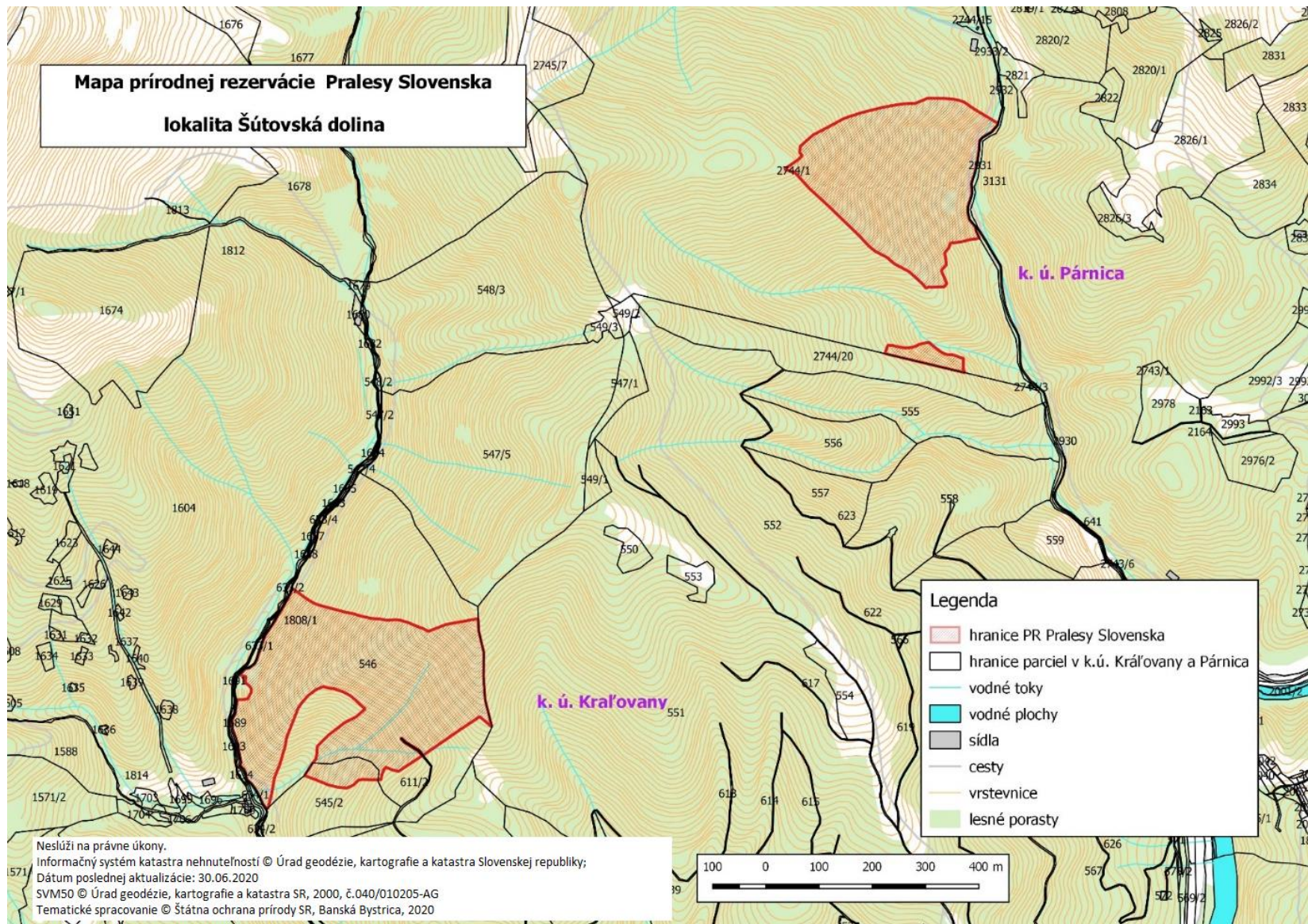
Katastrálne územie Párnica:

2744/1 – časť (podľa registra „C“ katastra nehnuteľností so stavom k 30. novembru 2020).

**Výmera:** 100,1315 ha

### **Predmet ochrany**

Biotopy európskeho významu: Ls 5.1 Bukové a jedľovo-bukové kvetnaté lesy (9130), Ls 4 Lipovo-javorové sutinové lesy (\* 9180), Ls 5.2 Kyslomilné bukové lesy (9110).



Technickým podkladom na zápis priebehu hranice prírodnej rezervácie do katastra nehnuteľností je zjednodušený operát geometrického plánu.

## **68. Prírodná rezervácia Pralesy Slovenska-Tanečnica**

### **Zoznam parciel**

Okres Ružomberok

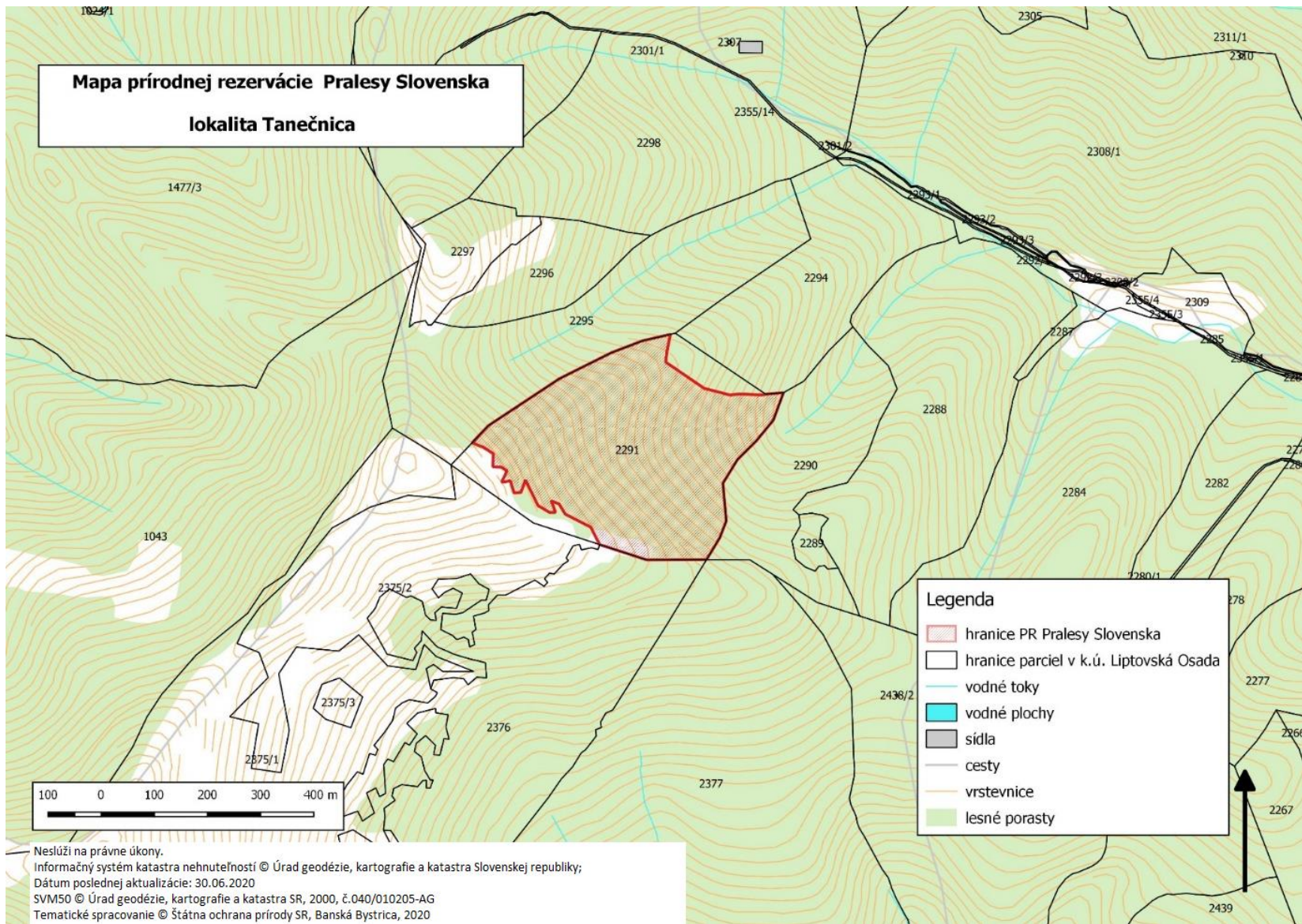
Katastrálne územie Liptovská Osada:

2291 – časť (podľa registra „C“ katastra nehnuteľností so stavom k 30. novembru 2020).

**Výmera:** 18,0634 ha

### **Predmet ochrany**

Biotopy európskeho významu: Ls 5.1 Bukové a jedľovo-bukové kvetnaté lesy (9130),  
Ls 5.3 Javorovo-bukové horské lesy (9140).



Technickým podkladom na zápis priebehu hranice prírodnej rezervácie do katastra nehnuteľností je zjednodušený operát geometrického plánu.

## **69. Prírodná rezervácia Pralesy Slovenska-Veľká Vápenica**

### **Zoznam parciel**

Okres Liptovský Mikuláš

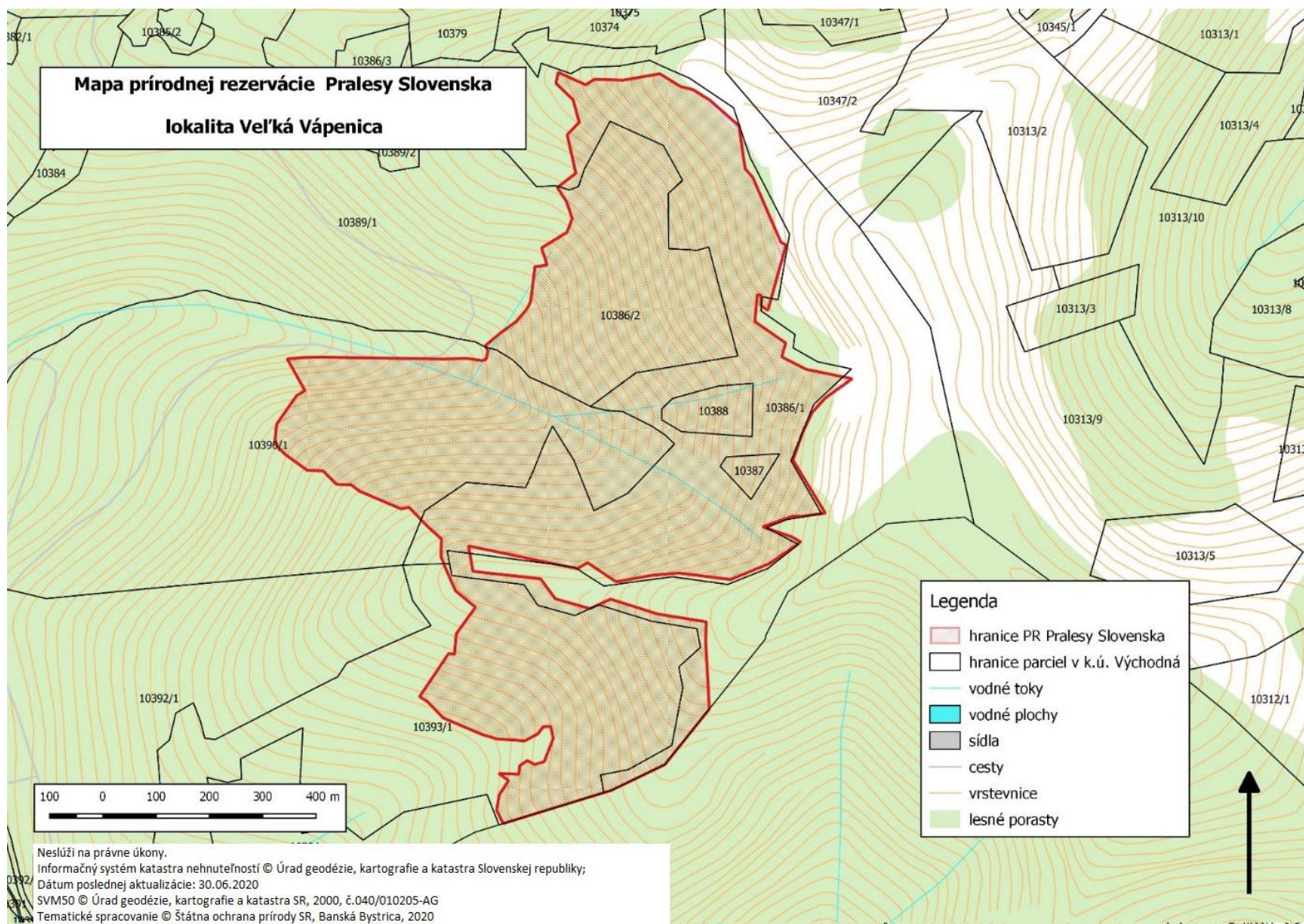
Katastrálne územie Východná:

10387, 10388, 10386/1 – časť, 10386/2 – časť, 10389/1 – časť, 10390/1 – časť, 10393/1 – časť (podľa registra „C“ katastra nehnuteľností so stavom k 30. novembru 2020).

**Výmera:** 64,7463 ha

### **Predmet ochrany**

Biotopy európskeho významu: Ls 9.1 Smrekové lesy čučoriedkové (9410), Ls 9.2 Smrekové lesy vysokobylinné (9410).



Technickým podkladom na zápis priebehu hranice prírodnej rezervácie do katastra nehnuteľností je zjednodušený operát geometrického plánu.

## **70. Prírodná rezervácia Pralesy Slovenska-Veľký Grič**

### **Zoznam parciel**

Okres Prievidza

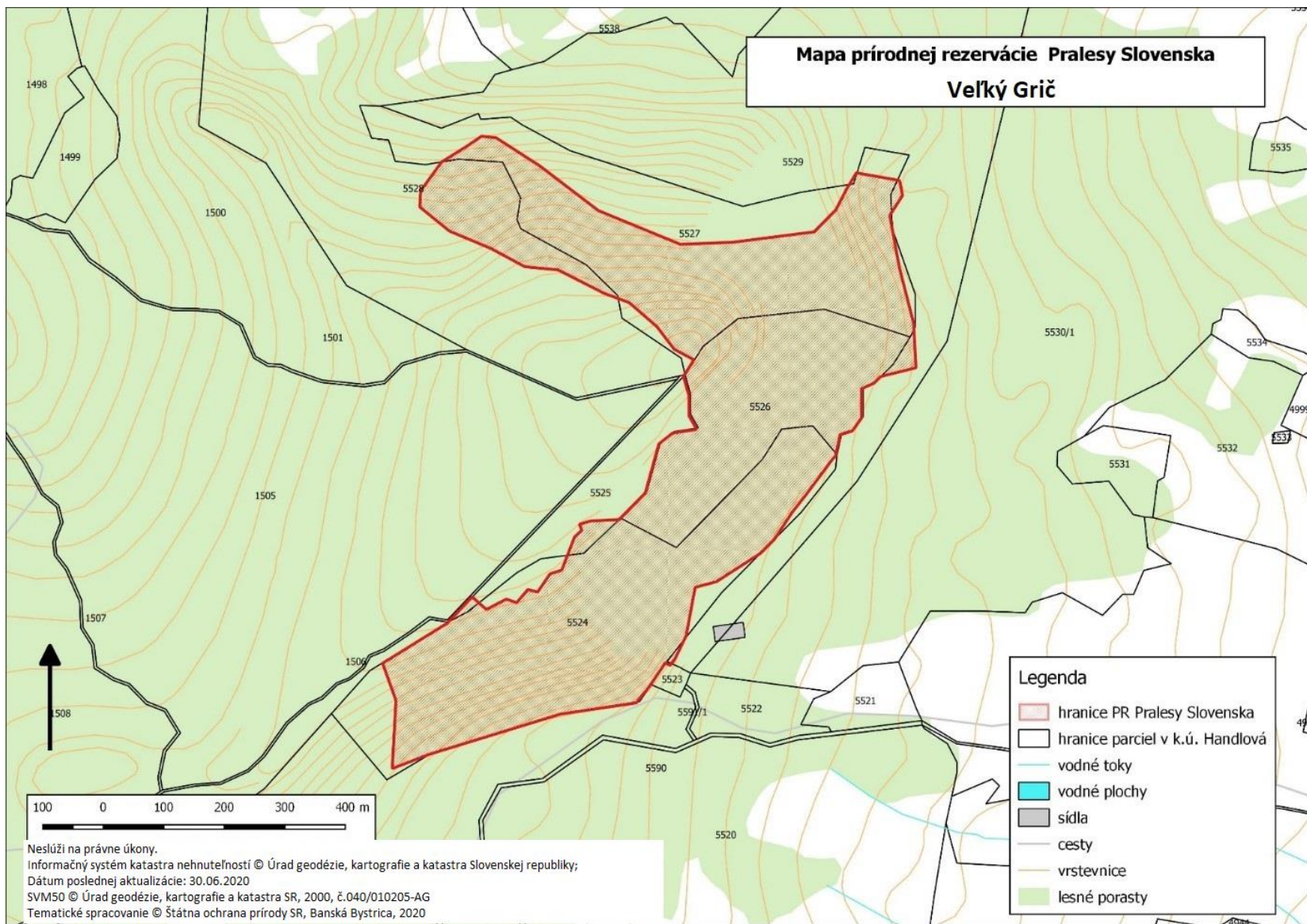
Katastrálne územie Handlová:

5524 – časť, 5525 – časť, 5526 – časť, 5527 – časť, 5528 – časť, 5529 – časť (podľa registra „C“ katastra nehnuteľností so stavom k 30. novembru 2020).

**Výmera lokality:** 35,4992 ha

### **Predmet ochrany**

Biotopy európskeho významu: Ls 4 Lipovo-javorové sutinové lesy (\* 9180), Ls 3.1 Teplomilné submediteránne dubové lesy (\* 91H0), Ls 5.1 Bukové a jedľovo-bukové kvetnaté lesy (9130), Sk 2 Silikátové skalné steny a svahy so štrbinovou vegetáciou (8220), Sk 3 Silikátové sutiny v montánnom až alpínskom stupni (8110).



Technickým podkladom na zápis priebehu hranice prírodnej rezervácie do katastra nehnuteľností je zjednodušený operát geometrického plánu.

## **71. Prírodná rezervácia Pralesy Slovenska-Veterlín**

### **Zoznam parciel**

Okres Trnava

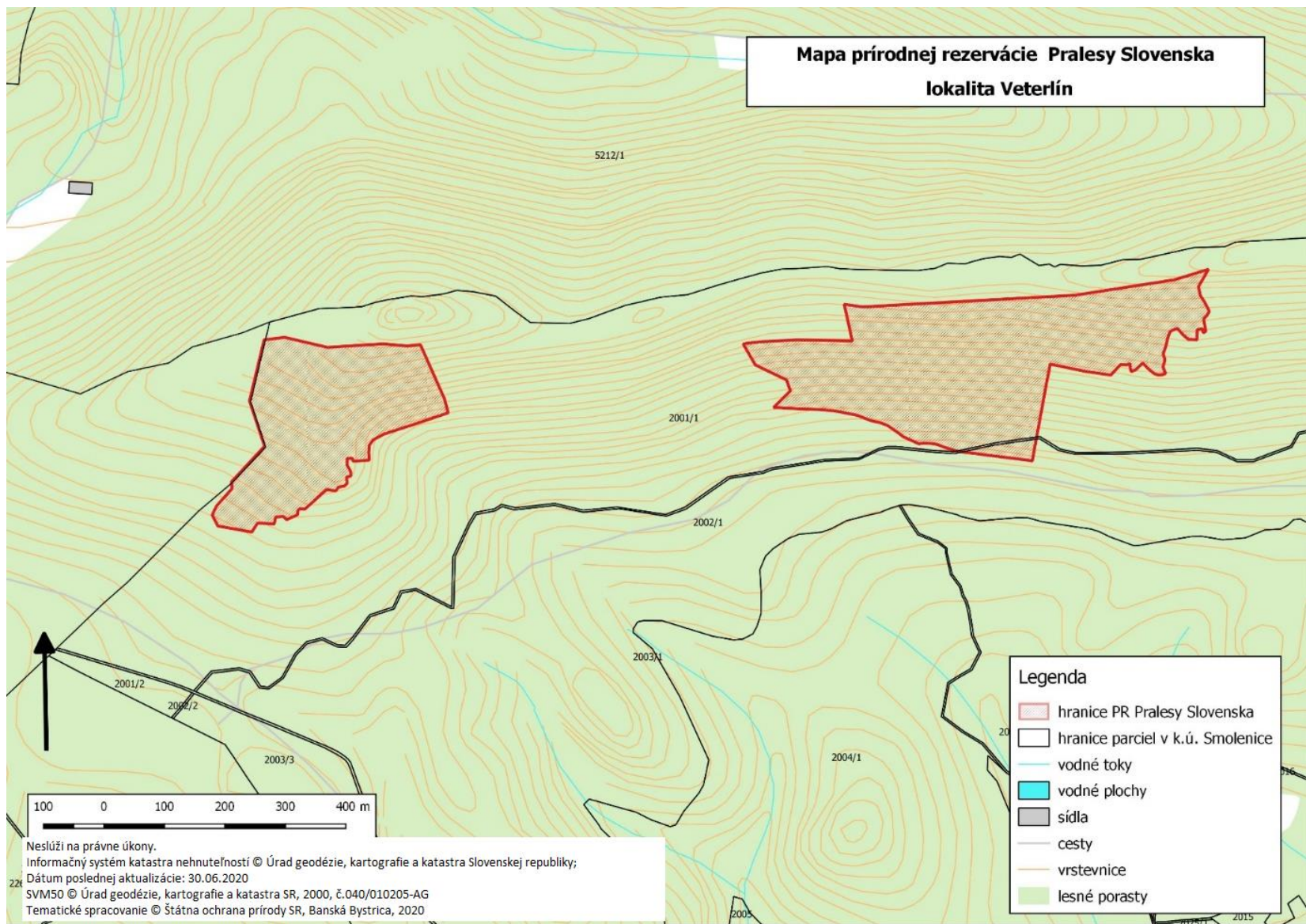
Katastrálne územie Smolenice:

2001/1 – časť, 2002/1 – časť, 2003/1 – časť (podľa registra „C“ katastra nehnuteľností so stavom k 30. novembru 2020).

**Výmera:** 32,2649 ha

### **Predmet ochrany**

Biotop európskeho významu: Ls 4 Lipovo-javorové sutinové lesy (\* 9180).



Technickým podkladom na zápis priebehu hranice prírodnej rezervácie do katastra nehnuteľností je zjednodušený operát geometrického plánu.

## **72. Prírodná rezervácia Pralesy Slovenska-Vtáčnik**

### **Zoznam parciel**

Okres Žarnovica

Katastrálne územie Kľak:

500/1 – časť (podľa registra „C“ katastra nehnuteľností so stavom k 30. novembru 2020).

Okres Žiar nad Hronom

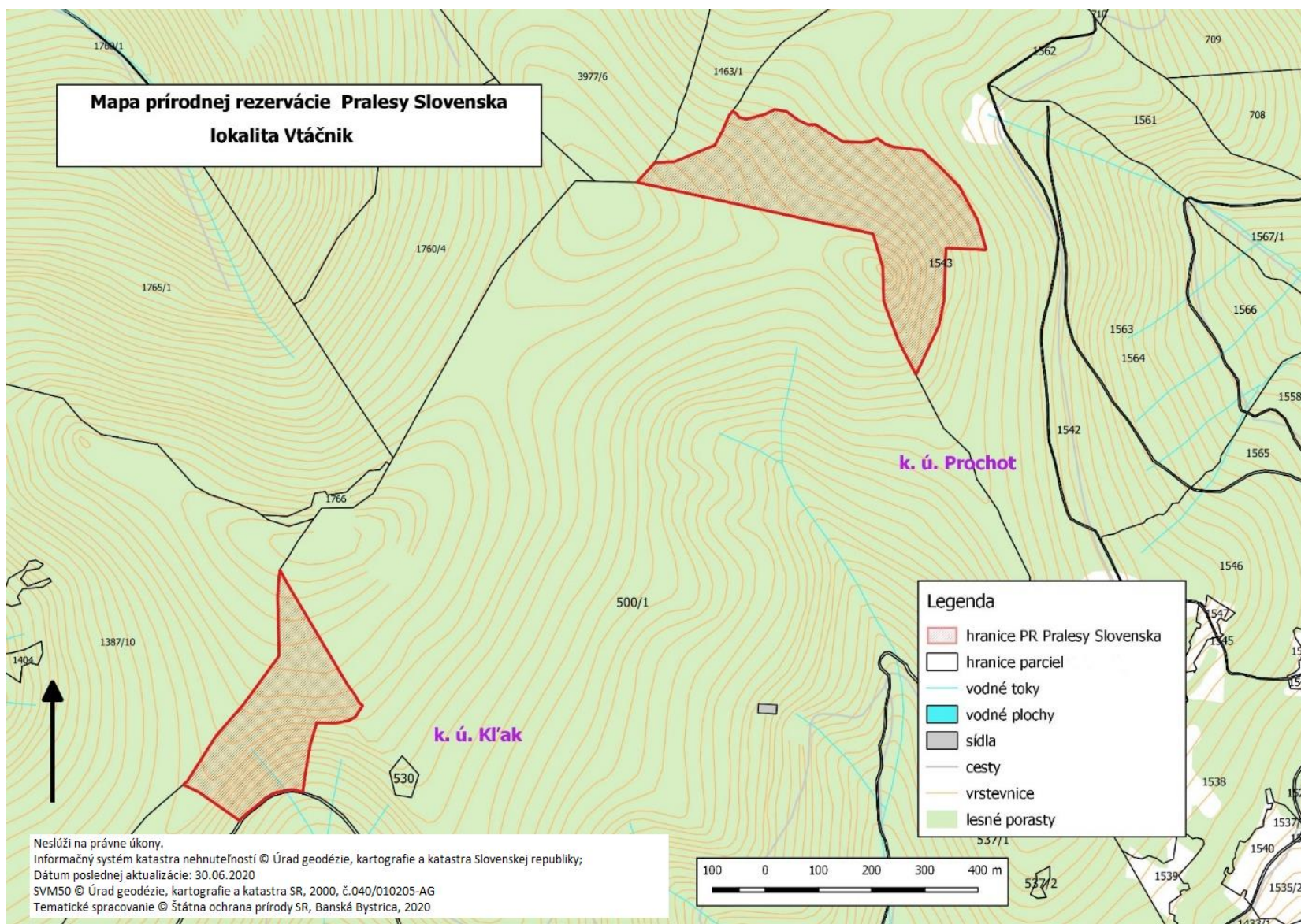
Katastrálne územie Prochot:

1543 – časť (podľa registra „C“ katastra nehnuteľností so stavom k 30. novembru 2020).

**Výmera:** 35,4471 ha

### **Predmet ochrany**

Biotopy európskeho významu: Ls 5.1 Bukové a jedľovo-bukové kvetnaté lesy (9130),  
Ls 5.3 Javorovo-bukové horské lesy (9140).



Technickým podkladom na zápis priebehu hranice prírodnej rezervácie do katastra nehnuteľností je zjednodušený operát geometrického plánu.

### **73. Prírodná rezervácia Pralesy Slovenska-Vysoká**

#### **Zoznam parciel**

Okres Malacky

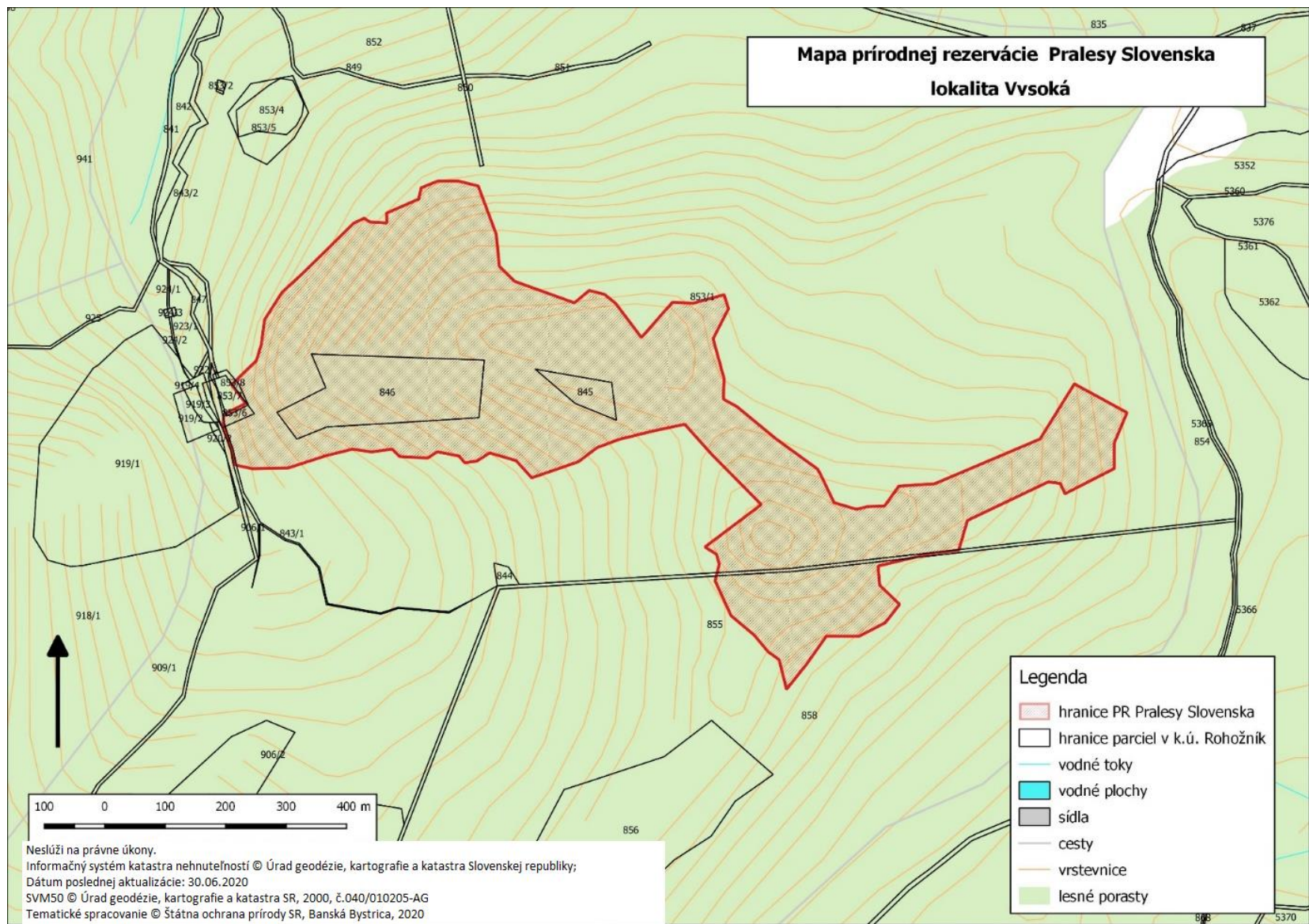
Katastrálne územie Rohožník:

845, 846, 855 – časť, 858 – časť, 853/1 – časť, 853/6 – časť, 853/8 – časť (podľa registra „C“ katastra nehnuteľností so stavom k 30. novembru 2020).

**Výmera:** 20,1153 ha

#### **Predmet ochrany**

Biotopy európskeho významu: Ls 4 Lipovo-javorové sutinové lesy (\* 9180), Ls 5.4 Vápnomilné bukové lesy (9150), Sk 1 Karbonátové skalné steny a svahy so štrbinovou vegetáciou (8210), Tr 5 Suché a dealpínske travinno-bylinné porasty (6190), Pi 5 Pionierske porasty zväzu Alysso-Sedion albi na plytkých karbonátových a bázických substrátoch (\* 6110).



Technickým podkladom na zápis priebehu hranice prírodnej rezervácie do katastra nehnuteľností je zjednodušený operát geometrického plánu.

## **74. Prírodná rezervácia Pralesy Slovenska-Zadná hoľa**

### **Zoznam parciel**

Okres Liptovský Mikuláš

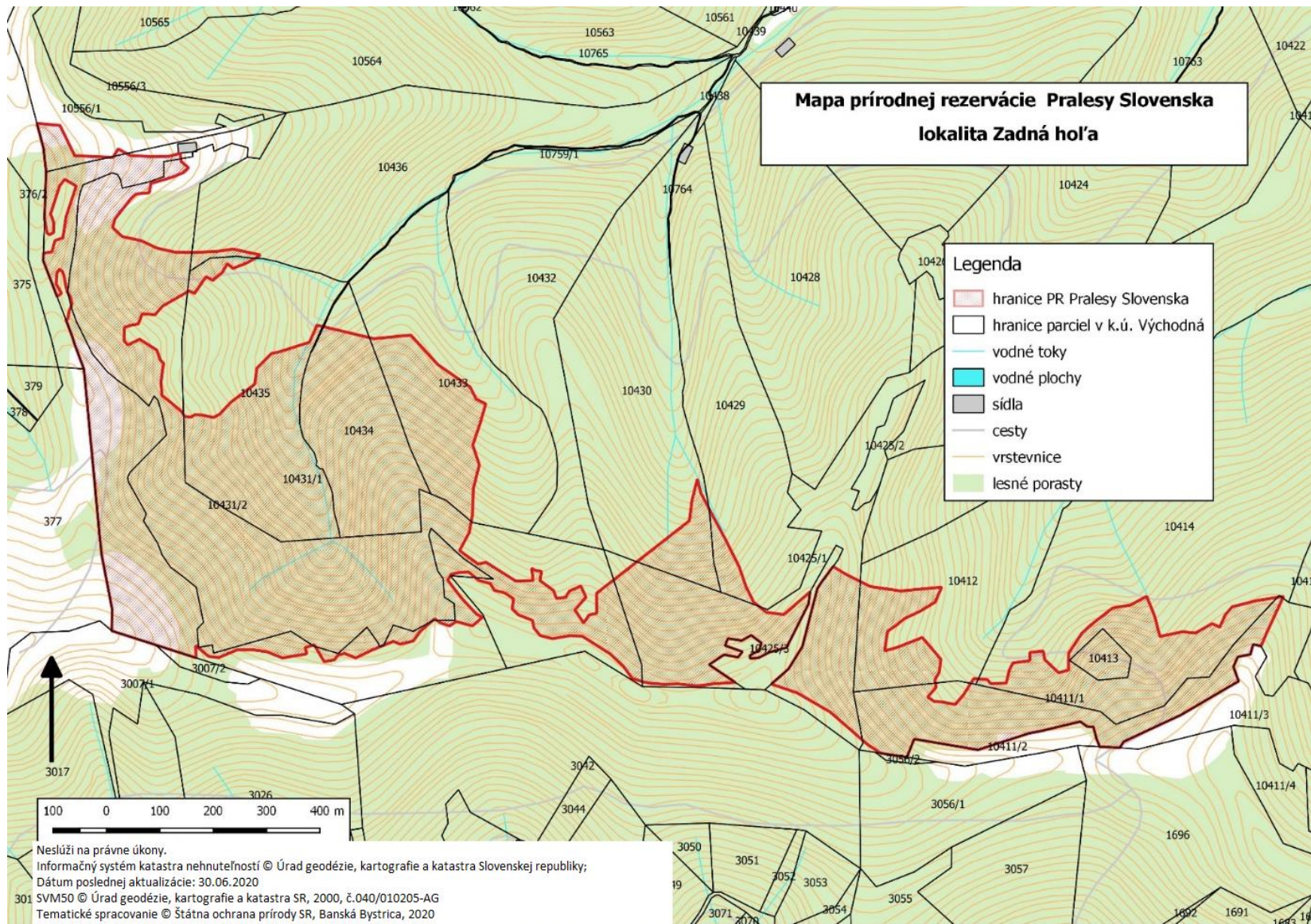
Katastrálne územie Východná:

10412 – časť, 10413, 10414 – časť, 10429 – časť, 10430 – časť, 10433 – časť, 10434 – časť, 10435 – časť, 10436 – časť, 10411/1 – časť, 10425/1 – časť, 10431/1 – časť, 10431/2 – časť, 10556/1 – časť, 10759/1 – časť (podľa registra „C“ katastra nehnuteľností so stavom k 30. novembru 2020).

**Výmera:** 142,7052 ha

### **Predmet ochrany**

Biotopy európskeho významu: Ls 9.1 Smrekové lesy čučoriedkové (9410), Ls 9.2 Smrekové lesy vysokobylinné (9410).



Technickým podkladom na zápis priebehu hranice prírodnej rezervácie do katastra nehnuteľností je zjednodušený operát geometrického plánu.

## 75. Prírodná rezervácia Pralesy Slovenska-Zámok

### Zoznam parciel

Okres Malacky

Katastrálne územie Kuchyňa:

11392 – časť, 11397 – časť, 11398 – časť, 11399 – časť, 11400 – časť, 11401 – časť, 11402 – časť, 11404 – časť, 11405 – časť, 11406 – časť, 11409, 11410, 11411 – časť, 11412 – časť, 11415 – časť, 11464 – časť, 11465 (podľa registra „C“ katastra nehnuteľností so stavom k 30. novembru 2020).

Okres Malacky

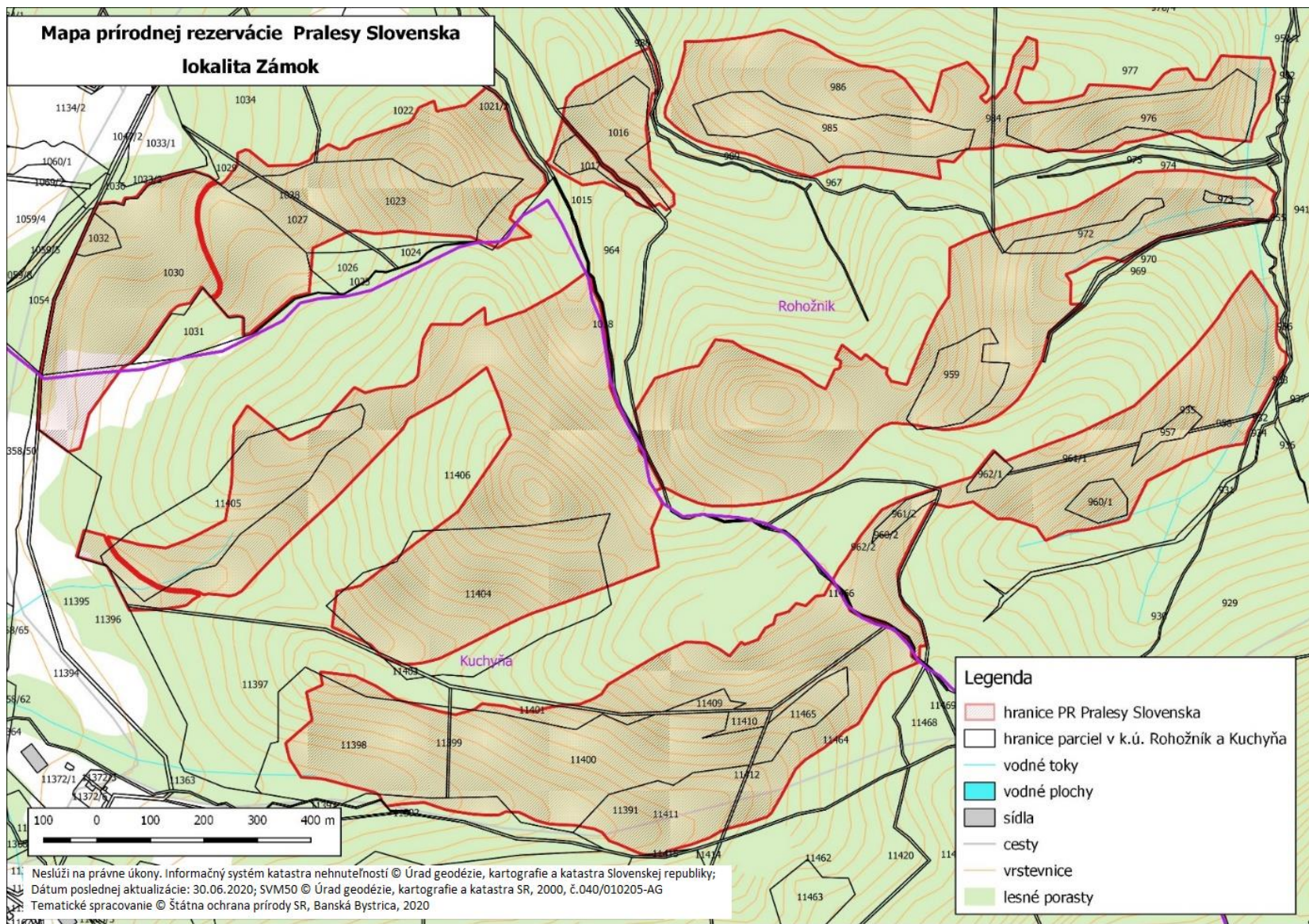
Katastrálne územie Rohožník:

957, 958, 959 – časť, 960/1, 960/2 – časť, 961/1, 961/2, 962/1, 962/2 – časť, 963 – časť, 966 – časť, 967 – časť, 968 – časť, 970 – časť, 971 – časť, 972, 973, 976 – časť, 977 – časť, 984 – časť, 985, 986 – časť, 988 – časť, 1015 – časť, 1016 – časť, 1017 – časť, 1022 – časť, 1023 – časť, 1026 – časť, 1027 – časť, 1028 – časť, 1029 – časť, 1030 – časť, 032, 1034 – časť, 1035 – časť (podľa registra „C“ katastra nehnuteľností so stavom k 30. novembru 2020).

**Výmera:** 141,4528 ha

### Predmet ochrany

Biotopy európskeho významu: Ls 4 Lipovo-javorové sutinové lesy (\* 9180), Ls 3.1 Teplomilné submediteránne dubové lesy (\* 91H0), Ls 3.52 Sucho- a kyslomilné dubové lesy (\* 91I0), Ls 5.2 Kyslomilné bukové lesy (9110).



Technickým podkladom na zápis priebehu hranice prírodnej rezervácie do katastra nehnuteľností je zjednodušený operát geometrického plánu.

## **76. Prírodná rezervácia Pralesy Slovenska-Zbojnická dolina**

### **Zoznam parciel**

Okres Gelnica

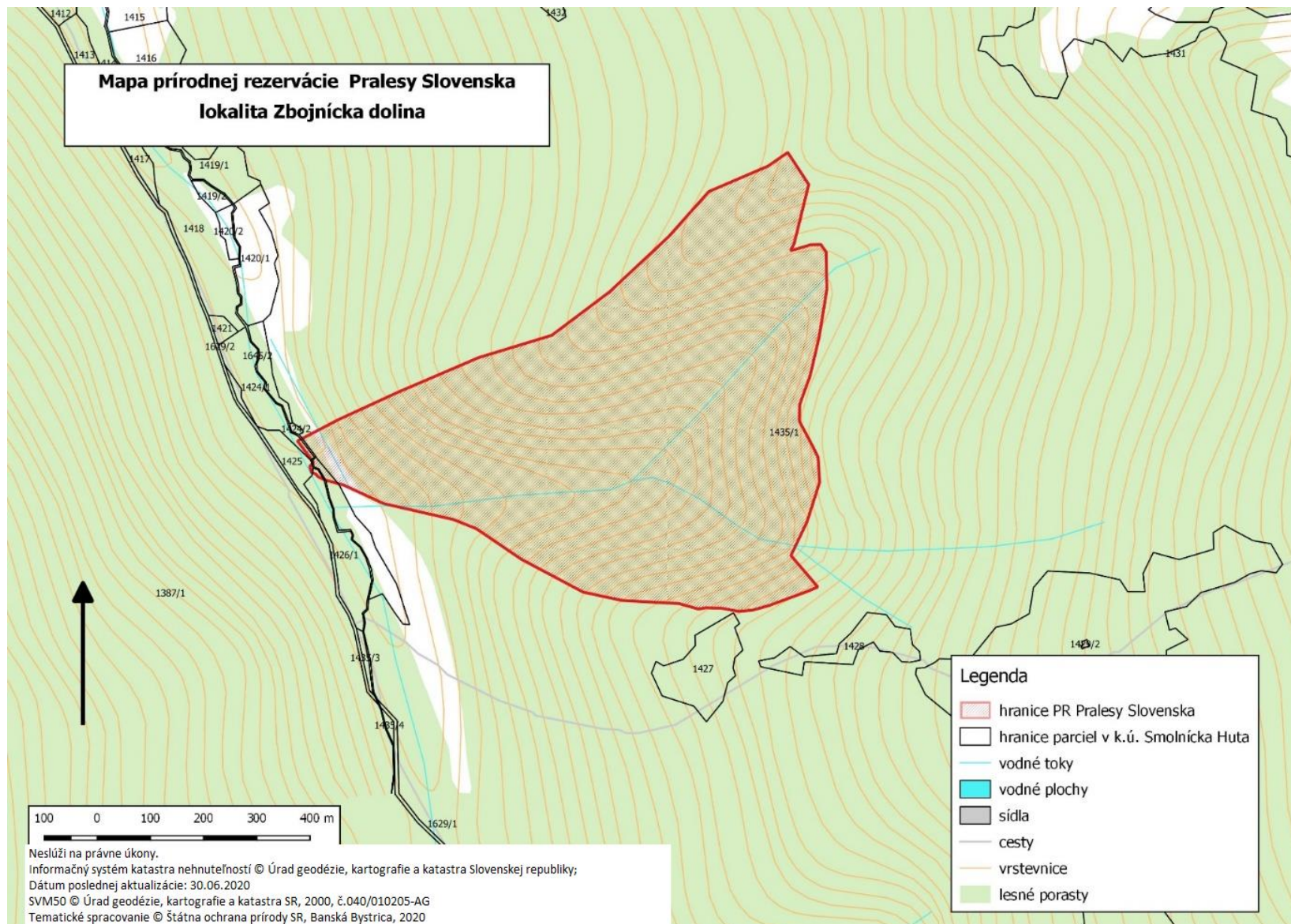
Katastrálne územie Smolnícka Huta:

1426/2 – časť, 1435/1 – časť (podľa registra „C“ katastra nehnuteľností so stavom k 30. novembru 2020).

**Výmera:** 30,3304 ha

### **Predmet ochrany**

Biotopy európskeho významu: Ls 5.1 Bukové a jedľovo-bukové kvetnaté lesy (9130), Ls 5.2 Kyslomilné bukové lesy (9110).



Technickým podkladom na zápis priebehu hranice prírodnej rezervácie do katastra nehnuteľností je zjednodušený operát geometrického plánu.

**Poznámka:**

Podľa § 2 ods. 2 písm. t) zákona prioritný biotop je biotop európskeho významu, ktorého ochrana má zvláštny význam vzhľadom na podiel jeho prirodzeného výskytu v Európe. Prioritný biotop je označený symbolom \*. Biotopy európskeho významu sú označené v súlade s prílohou č. 1 časť A k vyhláške Ministerstva životného prostredia Slovenskej republiky č. 170/2021 Z. z., ktorou sa vykonáva zákon č. 543/2002 Z. z. o ochrane prírody a krajiny v znení neskorších predpisov. Biotopy národného významu sú označené v súlade s prílohou č. 1 časť B k vyhláške č. 170/2021 Z. z.